

Per Gunnar Litleskare og Anne Christine Myhre

Radøyvegen 89

5911 Alversund

KOPI

Orientering angående grensegang mellom Gnr 134 bnr 115 , Gnr 134 bnr 14.

Gjennomført 09.11.2018,men ikkje avslutta.

Etter gjennomgang av skyldskifte på Gnr 134 bnr 115 av 22 September 1956 er der ikkje påført noko ca areal,men når ein brukar det oppgjevne avstandar i skyldskifte kjem ein fram til eit ca areal pålydande 1217,7 m2.

For å endra/grensejustera grenselinjene mellom Gnr 134 bnr 14 og Gnr 134 bnr 115 er der reglar å følgja. Ved grensejustering kan ein justera areal med max 5% av eksisterande areal dvs. 5 % av 1217,7 m2 kan tilleggast Gnr 134 bnr 115 .

Når det gjeld dykkar ynskje vert dette mykje meir enn dei 5 %. Men for å få dette til så godt det let seg gjera for dykk kjem eg her med eit forslag til løysing.

På vedlagte kart er der merka med bokstav A - B – C.

Visst ein justera frå Gnr 134 bnr 115 og legg til Gnr 134 bnr 14 Areal A og B vil det utgjera 126,1 m2.

Og deretter legg til Gnr 134 bnr 115 frå Gnr 134 bnr 14 areal C vil det utgjera 219,8 m2

Då vil det verta eit nettoareal frådelt frå Gnr 134 bnr 14 og tillagt Gnr 134 bnr 115 pålydande 93,8 m2 dvs. 7,7 % det kan lata seg gjennomføra som grensejustering mellom partane då areal på skylddeling av 1956 er CA areal.

For at det skal verta lettare for dykk å sjå i marka har eg i dag 12.11. vore ute på dei nemde to eigdomar å sett ut raudmalte trepelar i linja 105 til F- H samt G som indikerar retning til sjø frå pkt 100 slik at det skal verta lettare å sjå i terrenget.

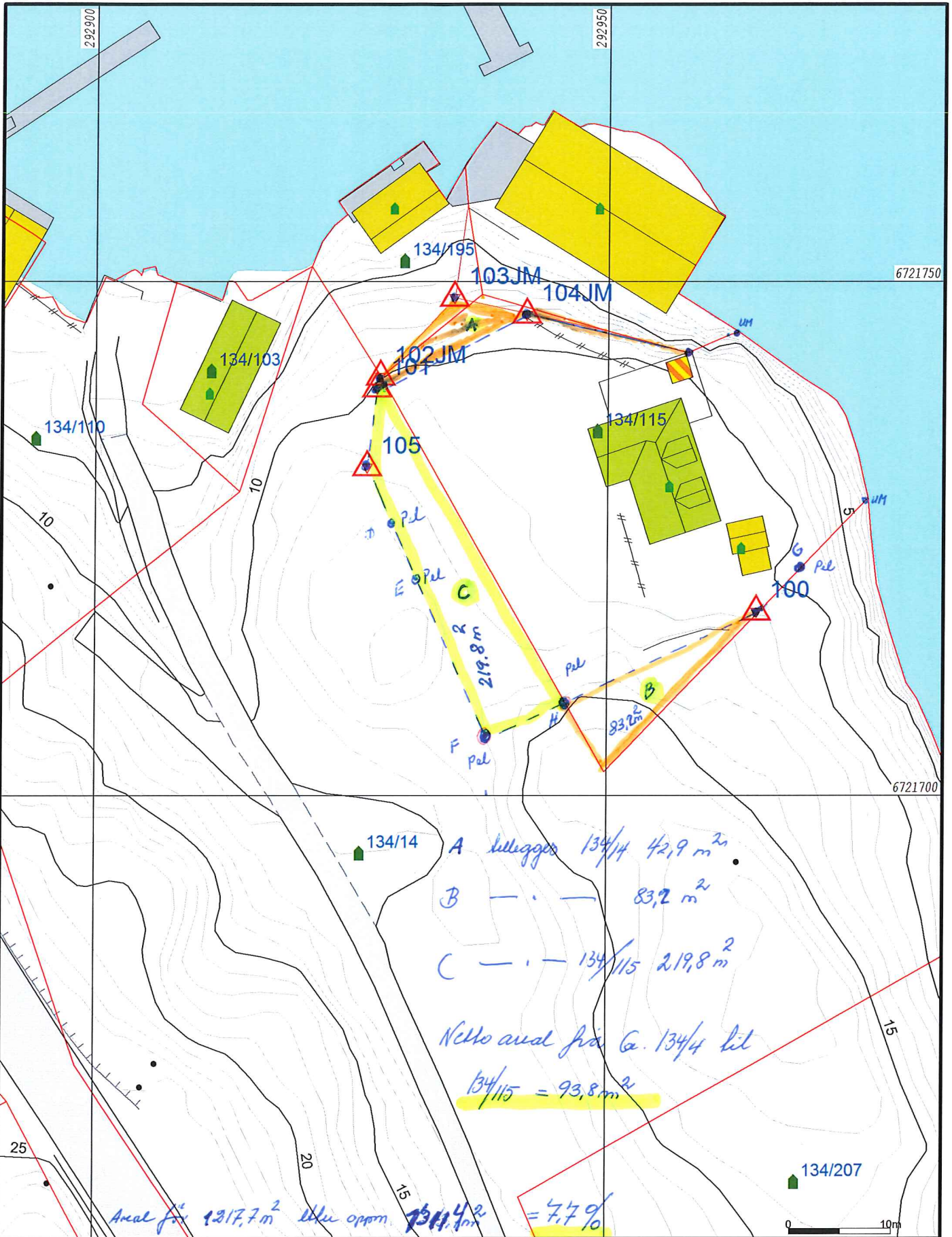
Gjennomføring av grensejusteringa krev synfaring med involverte partar samt signering av protokoll for foretninga og merking i marka med godkjente grensemerker.

Derette vil det verta sendt oppdaterte kart for involverte eigedomar samt nye matrikelbrev for eigedomane Gnr 134 bnr 14 og Gnr 134 bnr 115.


Kostnad med gjennomføring av grensejustering kr. 13000,00

Mvh. Lindås kommune Geodata avd.


Einar Rydland



- Måte Grenser
 - Registrerte Grenser
 - Udefinert grenser
 - Terrengmåte grense
 - Konstruert grensepunkt
 - Bolig
 - Bustad m/leilighet
 - Våningshus
 - Større bustader
 - Hytte/feriehus
 - Garasje/uthus
 - Industri/lager
 - Andre bygg
- Beliggenhet og høyder må oppfattes som orienterende.
 Koordinatsystem: EUREF89 - SONE 32 (EPSG:25832)
 Høydesystem: NN 2000 høyder (EPSG:5941)




Lindås kommune
 Geodata avdeling

Dato: 2018.11.12
 Sign: liei

Lindås kommune
 Geodata avdeling

Lina Rysgaard
 Lindås kommune

N

 Målestokk
 1:500