



KYSTVERKET

Vest

Lindås kommune

atle.dingen@lindas.kommune.no

Deres ref.:

Vår ref.:
2018/3084-5

Arkiv nr.:

Saksbehandler:
John Raknes

Dato:
05.12.2018

Tillatelse til plassering av vannledning i sjø på strekningen gnr. 145 bnr 97 - gnr 131 bnr 4, Remme - Lindås kommune - Hordaland

Det vises søknad fra dere datert 22.08.2018.

Søknaden innvilges, nærmere begrunnelse og vilkår for tillatelsen fremgår nedenfor.

1 Beskrivelse av saken

Søknaden går ut på å legge ut ny vannledning på strekningen som nevnt ovenfor.

Det fulgte med kartskisse til søknaden som viser ledningenes plassering i terrenget.

2 Aktuelle bestemmelser

Tiltaket faller inn under **havne- og farvannsloven** (lov av 17. 04. 2009 nr. 19), § 27 som lyder slik:

"Bygging, graving, utfylling og andre tiltak som kan påvirke sikkerheten eller fremkommeligheten i kommunens sjøområde, krever tillatelse av kommunen hvor tiltaket skal settes i verk. Som tiltak regnes bl.a. fortøyningsinstallasjoner, kaier, brygger, broer, luftspenn, utdypning, dumping, akvakulturanlegg, opplag av fartøy, lyskilder, kabler og rør. (...).

"Tiltak som nevnt i første ledd som skal settes i verk i hovedled eller biled eller for øvrig utenfor kommunens sjøområde, krever i stedet tillatelse fra departementet. Det samme gjelder tiltak som skal settes i verk innenfor kommunens sjøområde, men som kan påvirke sikkerheten eller fremkommeligheten i hovedled eller biled."

Fordi området er en fiskerihavn kommer også havne- og farvannsloven § 28 til anvendelse, denne bestemmelsen lyder slik:

"Bygging, graving, utfylling eller andre tiltak som kan være av betydning for Forsvarets eller Kystverkets anlegg, innretninger eller virksomhet, krever tillatelse av departementet. Er det tvil om tiltaket er omfattet av første punktum, skal saken forelegges departementet til avgjørelse."

I Fiskeri - og kystdepartementets delegering av 4. desember 2009, er Kystverket delegert myndighet til å fatte vedtak i slike saker. Fordi tiltaket er i Hordaland behandles søknaden av Kystverket, region Vest.

Region Kystverket Vest

Sentral postadresse: Kystverket
Postboks 1502
6025 ÅLESUND

Telefon: +47 07847

Internett: www.kystverket.no
E-post: post@kystverket.no

For besøksadresse se www.kystverket.no

Bankgiro: 7694 05 06766

Org.nr.: NO 874 783 242

Brev, sakskorrespondanse og e-post bes adressert til Kystverket, ikke til avdeling eller enkeltperson

3. Eventuelt erstatningsansvar som følge av tiltaket påhviler tiltakshaver.

Begrunnelse:

Det er tiltakshaver som får fordelene av tiltaket. Skulle tiltaket føre til skade, er det naturlig at tiltakshaveren bærer utgiftene.

4. Tiltakshaver skal sende inn melding vedlagt kart der tiltaket er nøyaktig inntegnet med posisjoner oppgitt i WGS 84, til Efs/ Statens Kartverk Sjø, Postboks 60, 4001 Stavanger, umiddelbart etter at tiltaket er ferdigstilt. Tiltaket kan ikke tas i bruk før slik melding er sendt. Kopi av meldingen skal samtidig sendes Kystverket Vest, Serviceboks 2, 6025 ÅLESUND, med referanse til dette brevet.

Begrunnelse:

Ferdsels- og sikkerhetsmessige hensyn for de sjøfarende, for ajourhold og oppdatering av sjøkartene og eventuell kunngjøring i "Etterretninger for sjøfarende".

5. Kabler, rør og ledninger på sjøbunnen skal plasseres i henhold til vedlagte kartutsnitt med nøyaktig inntegnet trasé. De må følge bunntopografien (uten heng) og legges forsvarlig slik at de ikke forandrer leie eller flyter opp. Eventuelle fester og søkker skal ha en slik utforming at de ikke hefter fiskeredskaper.

Det skal så langt som mulig unngås bruk av frie spenn og sidestøtter. Der frie spenn ikke kan unngås, skal de utføres med så korte spenn som mulig.

Begrunnelse:

Ferdsels- og sikkerhetsmessige hensyn, samt hensynet til fiske.

6. Kabler, rør og ledninger må legges ut i samråd med eier(e) av eventuelle andre installasjoner som omsøkte tiltak kommer til å krysse.

Begrunnelse:

En tillatelse etter havne- og farvannsloven vil ha rettsvirkninger etter sitt innhold så langt dette er innenfor de rammer loven setter. Havne- og farvannsloven regulerer ikke nabo- og eiendomsforhold og har ingen betydning for disse.

7. Kystverket kan kreve at eier/tiltakshaver sørger for at sjøkabler, rør og ledninger på sjøbunnen som ikke lenger er i bruk, helt eller delvis blir flyttet, fjernet, nedgravd eller overdekket, dersom dette anses nødvendig av hensyn til sikkerhet, miljø og fremkommelighet. Kostnaden vil bli pålagt eieren/tiltakshaver.

Begrunnelse:

Ferdsels- og sikkerhetsmessige hensyn, samt miljøhensyn.

8. Tiltakshaver plikter å merke sjøledningene ved landfeste i.h.t forskrift om farvannsskilt og navigasjonsinnretninger (FOR 2012-12-19 nr 1329), jfr. forskrift for detaljopplysninger. Varselskilt skal oppsettes i størrelse SS (2 x2 meter):



Underskilt i størrelse SS (bredde 2 meter x høyde 60 cm, bokstavhøyde 15 cm, bordbredde 2,3 cm):

VANNLEDNING

Med hilsen

John Raknes
seniorrådgiver

Dokumentet er elektronisk godkjent

Eksterne kopimottakere:
Fiskeridir region Vest

Vedlegg: Kartskisse stemplet godkjent av Kystverket, 03.04.2014
Orientering om klagerett
Utdrag av forskrift om farvannsskilt for merking av ledning

UTDRAG av FOR 2012-12-19 nr 1329 Forskrift om farvannskilt og navigasjonsinnretninger:

2 Varsel-, forbuds- og opplysningsskilt 2.1 Størrelse

Varsel, forbuds og opplysningsskilt skal normalt utføres i fire ulike størrelser, liten størrelse 0 (LS 0), liten størrelse 1 (LS1), middels størrelse (MS) og stor størrelse (SS).

Valg av skiltstørrelse skal gjøres ut fra vurderinger av farvannets beskaffenhet, bruk av farvannet mv., og slik at de er synlige på en avstand hvor sjøfarende kan tilpasse sin ferdsel etter forholdene i rett tid.

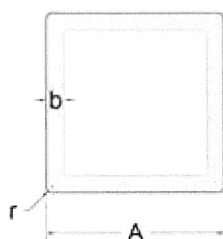
Tabell 1. Skiltstørrelse og leseavstand (veiledende)

Størrelse	Leseavstand
LS 0	Kanaler og trange farvann
LS 1	Opp til 200 meter
MS	Fra 200 til 500 meter
SS	Over 500 meter

2.2 Form

Varsel, forbuds- og opplysningsskilt skal ha kvadratisk form.

Figur 1. Skilt med kvadratisk form.



Tabell 2. Mål for skilt med kvadratisk form

Størrelse	Sidelengde A (mm)	Bordbredde b (mm)	Hjørneradius r (mm)
LS 0	600	60	20
LS 1	1000	100	35
MS	1500	150	50
SS	2000	200	70

Forbudsskilt « Fartsgrense opphører » og opplysningsskilt skal utføres uten bord.

Grafisk utforming av skilt, herunder også tall og bokstaver, skal være i samsvar med det som fremgår under pkt. 8 eller tilsvarende datafiler for produksjon av skilt som måtte være tilgjengelig hos Kystverket.

2.3 Underskilt

Underskilt til varsel-, forbuds- og opplysningsskilt gir utfyllende opplysninger til det skiltet det tilhører.

Underskilt skal ha samme bredde som det skiltet det tilhører.

Høyden på et underskilt med en linje tekst skal være 30 pst. av bredden på skiltet det tilhører. Tekst skal utgjøre 25 pst. og bord 15 pst. av høyden på underskiltet.

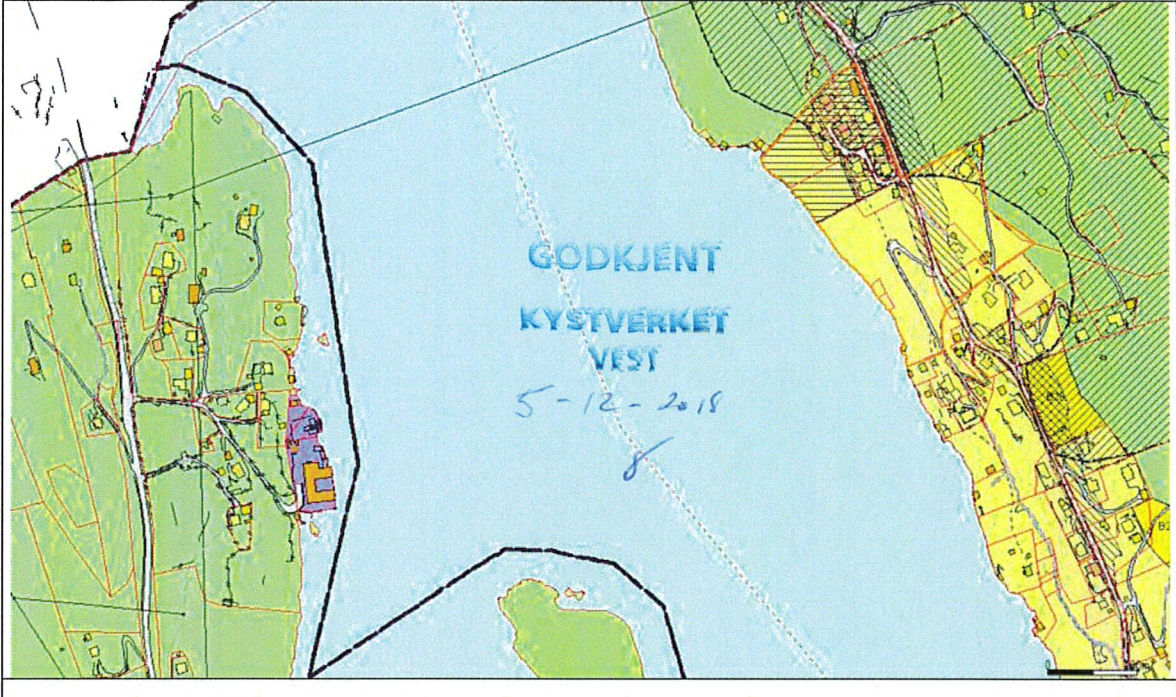
For underskilt med flere linjer tekst gjelder at teksthøyde og bord skal utformes som for skilt med en linje. Høyden på slike underskilt vil følge av antall tekstlinjer og avstanden mellom disse. Avstanden mellom to tekstlinjer skal være 70 pst. av teksthøyden.

Skilthøyde, teksthøyde og bordbredde for underskilt med en linje tekst fremgår av tabellen under.

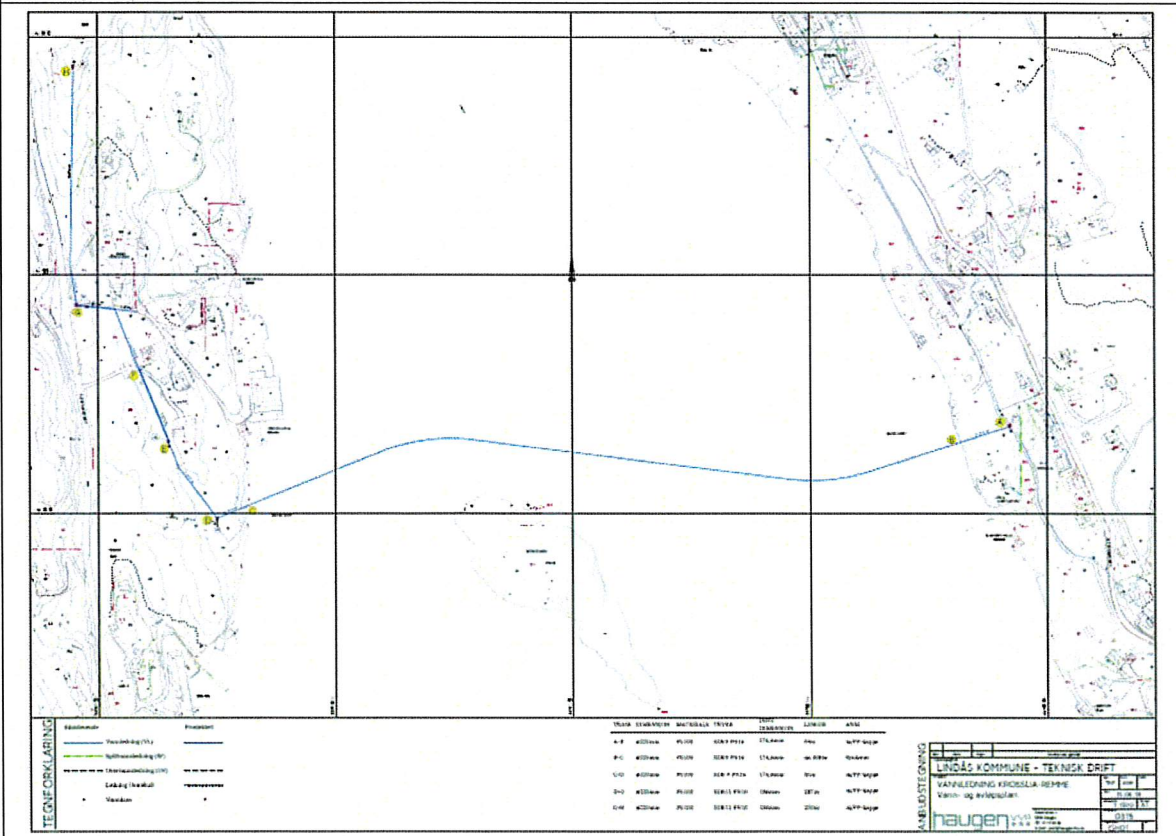
Tabell 3. Mål for underskilt

Størrelse	Bredde (mm) etter sidelengde på hovedskiltet	Skilthøyde (mm)	Teksthøyde (mm)	Bordbredde (mm)
LS0	600	180	45	7
LS1	1000	300	75	11
MS	1500	450	115	17
SS	2000	600	150	23

Underskilt til opplysningsskilt skal utføres u



Situasjonsplan



Veglova