

Styringsgruppemøte Områdeplan Lonena, KPA/KDP Knarvik-Alversund med Alverstraumen

Tid/stad

14.11.2017/ Rådhuset

Til stades:

PMU

Ståle Juvik Hauge – leiar (AP)
Hogne Brunborg (AP)
Håkon Reigstad (SP)
Bent Risøy (KRF)
Vetlemøy Wergeland (KRF)
Malin Knudsen (KRF)
Andreas Dyngen (Uavh/FRP)
Karl Vågstøl (H)
Anita Høgquist (H, vara frå FRP)
Anne Julie Hetland (H)

Administrasjonen

Hogne Haugsdal (Assisterande rådmann)
Siril Sylta (byggesakssjef)
Hans Kristian Dolmen (planavdelinga)
Trude Langedal (planavdelinga)
Sondre Sognnes Haugen (planavdelinga)
Marte Haugen Eriksrud (planavdelinga)
Frøydis Ones (planavdelinga, avdelingsleiar)
Kaia Marie Amland (planavdelinga)

Plankonsulent

Ina Bakka Sem-Oslen (Opus Bergen AS)

Tema – Områdeplan Lonena	
Administrasjonen	Styringsgruppa
<u>Trafikksituasjonen</u> Trafikkvurderinga: FV 57- krysset har ikkje ledig kapasitet i dag. Vegvesenet krevjer rekkefølgekrav om signalregulering av krysset før første bustad. Vegvesenet opplyser også om at signalregulering tar mykje plass og krever regulering. Trafikkvurderinga gjer eit anslag på at signalreguleringa har kapasitet til 600 bueiningar før andre avbøtande tiltak må på plass, t.d FV 57	Behov for avklaring politisk: Vert det knytt motsegn kravet om vegregulering før/ samstundes med Områdeplan Lonena? Trafikkvurderinga er basert på trafikktaal frå 2017. Det er vanskeleg på komme inn på Lonsvegen frå E39 i dag. Situasjonen i området vil endre seg med ny barneskule som står klar for innflytting til hausten og den siste bustadbygginga i området. Det vert mange som

i tunnel. Ca. 600 bustadar er ei skjønsmessig vurdering av Helge Hopen, som har utarbeida trafikkvurderinga.

Tafikkvurderinga seier at det ikkje er tatt høgde for nye bueiningar i området rundt Lonena, som også kan auke presset på kryssa Fv57 og E39.

Trafikkvurderinga gjer ikkje eit eksakt tal på kor mange nye bustadar krysset ved E39 har kapasitet til før det vert krav om venstresvingefelt. Det er opp til vegvesenet å vurdere dette utifrå trafikkvurderinga. Vegvesenet har gitt ein førebels beskjed om at det truleg må på plass ved tidleg utbygging. Dei kjem med ny tilbakemelding etter intern gjennomgang av utvida trafikkvurdering.

Krav frå Statens vegvesen om regulering av kryss Fv57 og E39. Vegreguleringa må bli vedtatt før/samstundes med Områdeplan Lonena. Anbefaler å utvide planområdet til å omfatte kryssa FV57 og E39. Dette for å ha oversikt over omfanget av rekkefølgekravanår planen blir vedtatt og for å sikre formelt plangrunnlag til å bygge krysset.

I møte med vegvesenet har administrasjonen uttala skepsis til å utvide planområdet til Områdeplan Lonena for å ta med kryssa FV57 og E39.

Alternativet er å gjere ei endring av Områdeplan Lonselva Juvikstølen og erstatting av planid 1263-200818 Knarvik aust Såtafjellet.

Konklusjon: KDP for Knarvik, Alversund og Alverstraumen er i prosess. Arbeidet kan bl.a. sette av andre areal til bustad kring Lonena, som også vil påverke kapasiteten i kryssa Fv57 og E39. Kan vere behov for å revidere/endre reguleringsplanar som oppfølging av dette planarbeidet. Betre å bygge vidare på trafikkvurderinga i forbindelse med denne planen, der ein tar andre planlagte bustadområder og ny barneskule med i berekninga. Ev. kryssregulering også i samband med revisjonen.

skal gå langs Lonsvegen. Delar av styringsgruppa var veldig skeptisk til trafikktryggleiken for mjuke trafikantar langs Lonsvegen. Mogleg å gjere vurderinga basert på trafikktalet for 2019?

Det er kanskje fornuftig å utvide plangrensa til å ta med kryssa. Problemet er tidspress på arbeidet.

<p>Fordelaktig å ha kryssa med i planområdet eller ikkje? Dersom ein utarbeider ein eigen vegplan, får ein meir fokus på vegproblemtasikken i denne planen.</p>	
<p>Sosial infrastruktur KU for tema Sosial infrastruktur vert ferdigstilt når dei nye folketalsframskrivingane kjem rundt jul.</p>	
<p>Plankart Plankartet som er sendt inn i forkant av møtet 800 bueiningar som maksimumstal for bustadutviklinga. Utbyggingsform er rekkehus og leilegheiter. Plankrav på områda i vest, med unntak av felta BKS4 og BKS3.</p>	
<p>Arealføremål i sørvest BAA1 og BAA2: Basert på resultat frå spørjeundersøkinga og førebels vurdering av sosial infrastruktur, tilrår administrasjonen blanda føremål med offentleg/privat tenesteyting, forretning og bustad, slik det er vist i plankart – med sikring av ein gitt % av kvart føremål i føresegn. Dette vil bygge opp om regionsenterutviklinga. Arealføremålet ligg inne som privat eige i plankartet som er sendt inn i forkant av møtet.</p> <p>Administrasjonen tilrår å regulere parkering o_SPA med rekkefølgekrav om opparbeiding av parkering ved behov, då ein vurderer at parkeringsdekninga i Knarvik er god nok for framtida. Før opparbeiding, kan arealet tilretteleggast med tuftepark el.l.</p>	<p>Det er behov for parkeringsplassar. Tuftepark er eit godt forslag, men denne kan plasserast andre stadar kring Lonena. Mange treng å parkere teitt ved løypa.</p>
<p>Brekkeløypa, eigarform Ønsker styringssignal om kva eigarform Lona, Brekkeløypa med bufferen rundt skal ha.</p> <p>Offentleg friområde gjer innløysingsmoglegheit/plikt, jf. Pbl § 15.2.</p>	

<p>Offentleg friluftsområde gjer ikkje innløysingsplikt.</p>	
	<p><u>Styringssignal etter gruppemøte</u> Plangrensa er lagt til markagrensa, ønsker å behalde den i markagrensa. Opplyser at denne kan flyttast lenger sørover i arbeidet med kommunedelplanen for Knarvik, Alversund og Alverstraumen.</p> <p>Avklaring av sist signal frå styringsgruppa, angående kvar bustadområda skal plasserast. Styringsgruppa si oppfatting var å be om ei vidare utgreiing av tal på bustadar opp til 800. Ønska å sjå korleis ei utbygging med opp til 800 bueingar kan vere, for å sjå på reelle moglegheiter. No har dei fått eit slikt bilete. KRF ønsker redusert utbygging innanfor spesifikke områder.</p> <p>Er positiv til parkering ved Brekkeløypa. Parkeringsplass her vil gjere det lettare å gå på tur, derfor er det viktig å ha p-plass inn til dette området. Ønsker å ha tufteplass ein annan stad. Ønsker auka bruk av Brekkeløypa.</p> <p>Lonena er ein del av fleire områder der ein vurderer utvikling i området. 600 bueingar er grensa for kor mange fleire bustadar krysset Lonsvegen/E39 toler før andre avbøtande tiltak enn signalregulering må på plass, t.d tunnel. Å binde opp heile «reserven» i ein plan vil vere eksklusivt. Når skuletala ikkje er tatt med i trafikkvurderinga, vert dette forsterka. Det nederste området i aust (BBB1 nedanfor f_SKV2), ønsker dei vekk. I tillegg ønsker ein reduksjon av arealet og einingar i vest. Tilkomst til området skal skje via veg som er mot/langs dagens Juvikstølen. Holder på rekkehus og småhus i aust. Teittare utbygging i vest. Samla tal for einingar: 300 einingar. Parkeringsplass ved Lonena for turbruk er ok. Fleirbruksområde i vest ønsker dei å ha med vidare. Ynskjer Lonena lagt inn som friluftsområde – innløysingsmoglegheit/plikt.</p> <p>Ønsker å halde på 800 einingar. Heile Knarvik er eit utviklingsområde som Lonena er ein del av.</p>
<p>Opus: Høgspenkabel vert lagt i grøft. Det er eit incentiv for at første del av vegen i vest skal realiserast.</p>	<p><u>Diskusjon</u> Ulike synspunkt:</p> <ul style="list-style-type: none"> • Denne planen har ingen eksklusiv rett til å bygge ut dei 600 bustadane som er toleevna til signalregulering. Tenker ein

	<p>å regulere ut fase to seinare, med fleire bustadar etter tunnel? Dersom kryssa vert bygd ut, og det vert bygd tunnel, er situasjonen ein annan. Då toler Lonena og området rundt fleire bustadar, når det gjeld vegsystemet sin kapasitet.</p> <ul style="list-style-type: none"> • Det samla trafikktrykket i området er eitt diskusjonspunkt, kor ein ønsker å ha friluftsområde og bustadar er eit anna tema i diskusjonen. AP ønsker å redusere tal på bustadar i Lonena til 300 bustadar ikkje berre på grunn av trafikksituasjonen, men også for å bevare meir av naturområdet Lonena. • Ein ønsker forteitning i Knarvik. På sikt er 300 bustadar for lite i Lonena og området rundt. Problemet i dag er vegsystemet. • Det er fleire som har planar/ønske om å bygge i området. Har ikkje behov for den store bustadreserven i Lonena no. Storsamfunnet ønsker å ivareta andre føremål i dette området. • Knarvik skal forteittast. I sentrale områder må det akseptast at det byggast ut innanfor rimelege grenser. 800 bueiningar er innanfor rimeleg grense. Meiner trafikkvurderingane som er gjort er gode nok. • Er samd i at ein ønsker forteitning, men ikkje i at forteitninga skal vere i dette området no. Det skal leggjast til rette for utviklinga av Knarvik sentrum. • 800 bueiningar treng ikkje å byggast ut på ein gong. Dette er eit område som utviklast over tid. • Ønsker ikkje så store begrensingar i maks tal. • Har fått eit reservetal på 600 bueiningar i dag (signalregulering gjer ein kapasitet på 600 bueningar, før krav om andre tiltak, som t.d. tunnel), det er derfor lettare å gje eit tal. Har også sett på
--	--

	<p>framlegg til plassering i kartet, som ønska. Utvikling handlar om bustad m.m., men det handlar også om å ivareta og utvikle grønstruktur m.m.</p> <ul style="list-style-type: none"> • Er samd i at ein skal behalde natur, Brekkeløypa m.m., men det er mykje natur att i Lindås kommune. Må sjå på større areal i samanheng med regionsenterutviklinga. • Bustadprognosane må trekkast inn i det vidare planarbeidet, med trafikkvurderinga m.m. • Folk ønsker at Brekkeløypa vert vidareført og utvikla ut frå slik den er i dag. • Knarvik kan vere ein attraktiv plass å busetje seg fordi ein har mange kvalitetar frå sjø til fjell. Det er ønskeleg å bevare Lonena for å tiltrekke seg folk. • Området blir brukt til mykje – god samanheng mellom kyrkje, idrettsanlegg, friluftsliv. Meiner det må kunne byggast ut meir enn det. <p>→ Fleirtalet ønsker å ta vare på større grøntområde i Lonenaplanen enn utkastet til plankartet viser. Hovudårsaka til ønsket om å gå ned til 300 bueiningar, handlar om verdifulle turområde/grøntområde, ikkje om vegsituasjonen.</p>
	<p><u>Samla styringssignal oppsummert</u></p> <p>1: Aust: Bustadfelt nærast Lona skal ut- BBB1, på sørsida av vegen f_SKV2</p> <p>2: Vest: Ny veg skal vekk, redusere tilgrensande – ta vekk BBB2, BKS5, BKS7 og BBB3.</p> <p>3: Rekkehus og småhus i aust. Plankrav på områda i vest.</p> <p>4: Ta med fleirbruksareala, BAA1 og BAA2. Går for administrasjonen si tilråding – kombinerte føremål: offentleg/privat tenesteyting,</p>

	<p>forretning og bustad, der ein i føresegnane til områdeplanen sikrar % andel av kvat arealføremål.</p> <p>5: Parkeringsplass skal med.</p> <p>6: Resten av området skal leggest til offentleg friområde, som gjer offentleg innløyingsmoglegheit/plikt.</p> <p><u>Styringssignal 6 (Ap, Krf, Sp) mot 4 (H, Frp, Uavh)</u></p>
Tema – KDP KAA	
Administrasjonen	Styringsgruppa
<p>Framdriftsplan KPA og KDP KAA: Foreslår å forskyve innlevering til 1. gongshandsaming til mars 2019. Arbeidsperiode fram til neste styringsgruppemøte i desember. Orienterer om Regionalt planforum 11. desember – må få fram eit planmateriale som dei kan gje tilbakemeld på.</p> <p>Legg fram plan A og B for framdriftsplan –plan vedtak i kommunestyret juni/september.</p>	<p>Ofte er ikkje pmu einig i signal frå Regionalt planforum, adm kjem ofte med nye endringar etter slike møter, som ikkje pol. Styringsgruppe har bestilt. Kan utfordre aktørane i planforum, der motsegnsmunde møter.</p>
	<p>Trumfar ein saker ein veit ein vil få motsegn for, må ein vente vedtak etter juni 2019. Slik styrer politikarane løpet for kva tid ein rekker vedtak, ikkje administrasjonen.</p>
<p>Ass. rådmann: Dersom denne planen går over i Alver, kan ein vente ein heilt annan prosess. Kanskje ikkje vedtak før fleire år. Blir planen vedtatt før Alver, vil den vere juridisk gjeldande før ny arealplan for Alver.</p>	<p>Det første ein gjer i Alver, er utarbeiding av samfunnsdelen. Må sikre noko politisk for å få til eit godt styringsdokument inn i Alver.</p>
<p>Ønsker meir grovsiling i dette møtet, før innspela går vidare inn i konsekvensutgreiing/risiko- og sårbarheitsanalyse (KU/ROS).</p>	
<p>Vurdering bustad, Knarvik</p> <p>HFK sin folketalsprognose for Alver kommune i perioden 2018- 2040 er 100-200 bustadar årleg.</p> <p>Ikkje først og fremst eit mål å finne nye bustadområder, men korleis realisere det som allereie er planlagt.</p> <p>I følgje regionsenterutviklinga skal ein legge opp til realisering av Knarvik-planen. Ikkje berre utbygging i randsona av sentrum. Administrasjonen tilrår å ikkje legge inn store nye bustadområde, men sikra gjennomføring av</p>	<p>Vedtak av Knarvikplanen legg opp til 1800 nye bustadar i løpet av 40 år fram i tid. Slik at det er mange år til denne utbygginga er fullført.</p> <p>Behov for nye bustadar? - Tal på kor lenge folk</p>

<p>planlagte bustadområde og støtta opp om regionsenterutviklinga.</p> <p>Mange einebustadar i Knarvik. Eigarskifte i framtida kan vere ein utviklingsstrategi – eldre flyttar ut av einebustadane sine og inn i lettstelte leilegheiter, slik at det vil stå ledige einebustadar til barnefamiljar.</p> <p>Administrasjonen sitt svar til politikarane: Før eller seinare flytter folk ut av einebustadane – i leilegheit eller sjukeheim. Sjølv med 40 års utvikling i Knarvikplanen, har me det bustadarealet me treng iallfall i dei neste 12 åra.</p>	<p>bur heime før pilotprosjektet teknologiprojektet? Ønsker med pilotprosjektet at folk skal bu heime lengst mogleg, noko som gjer behov for færre sjukeheims plassar. Eit tal på dette hadde vore ei viktig opplysning for å avgjere om ein skal legge ut nytt bustadareal eller ikkje.</p> <p>Svar til administrasjonen: Kor fort skjer eigarskifta? Skeptisk på at det skjer fort nok til å dekke behovet for bustadar/einebustadar i Knarvik.</p> <p>Kor mange nye einebustadar er det bygd i Knarvik dei siste 5 åra? Då nye einebustadar i Langheiane blei lagt ut for sal for 5 åra, blei dei solgt «på ein og ein halvtime». Dette viser at behovet for nye bustadar i Knarvik er stort.</p> <p>Folk utanfor Knarvik som har barn på ungdomsskolen, flyttar ofte inn i leilegheit i Knarvik. Då slepp dei å køyre til fritidsaktivitetar osv. Det er attraktivt å bu i leilegheiter, ikkje berre for småbarnsfamiljar. Folk vil ikkje bruke tid i hagen i kvardagen, dei vil heller ha hytte. Sett stor pris på hovudgrunnen for kvifor ein ikkje vil ha inn einebustadar i Knarvik. Knarvik sentrum treng eit løft. Dette har stått på vent lenge. Må gjere så mykje ein kan for å løfte sentrum. Godt signal frå administrasjonen!</p> <p>Må løfte Knarvik sentrum. Behov for nye leilegheiter, fordi folk flytter ut av einebustadane sine og inn i leilegheitar lenge før dei slytter inn på sjukeheimen.</p>
<p>Fleire innspel i konflikt med markagrensa og omsynssona for E39.</p> <p>Markagrensa blei satt på bakgrunn av vurdering av fjernverknad, mellom anna frå Isdalgardane. Å tillate utbygging innanfor markagrensa har derfor ein konsekvens.</p>	
	<p><u>Vedtak, innspel med/ikkje med vidare til KU/ROS</u></p> <p>Innspel nr. 33 Gbnr. 188/1, ABO plan og arkitektur på vegne av Magnar Bleikli Forlenginga av Såta 2.</p>

	<p>Må vere vilkår om at det ikkje kan realiserast før SVV har bygd vegen.</p> <p>Fleirtal: Med vidare</p> <p>Innspel nr. 34 Gbnr. 188/2, Jonny Edvardsdal og Wencke Remme Fleirtal: Ikkje med vidare</p> <p>Innspel nr. 35 Gbnr. 188/375, Sindre Bleikli Fleirtal: Ikkje med vidare</p> <p>Innspel nr. 39 Gbnr. 185/280 og 185/28, Lindås tomteselskap Fleirtal: Med vidare</p> <p>Innspel nr. 40 188/3, Juvikstølen 2, Lindås tomteselskap Fleirtal: Ikkje med vidare</p> <p>Innspel nr. 41 Gbnr. 188/3, Langheiane, Lindås tomteselskap Stemmer for 24daa: Fleirtal: Ikkje med vidare</p> <p>Stemmer for 8-9daa(alternativ som ikkje er i konflikt med markagrensa) Fleirtal: Med vidare</p> <p>Innspel nr. 42 Oterdalen, fleire eigedommar, Lindås tomteselskap Fleirtal: Alle 3 innspela er med vidare</p>
<p><u>Vurdering bustad, Alverflaten</u> Innspel nr. 27- viktig korridor opp mot Tveitevarden.</p> <p>Innspel nr. 28 – Delar ligg i konflikt med same korridor.</p> <p>Hovudargumentasjon: Ein del nye bustadar er under planlegging. Vil ikkje tilrå å gå vidare med innspela på nye bustadar. Innspela er i konflikt med korridor til Tveitevarden.</p>	<p>Lurt å sjå på næringsareal før bustad? Kan vere begrensing for bustadområda. Unngå konflikt bustad / næring, bustad må vike.</p> <p>Vegar til industri og korridorar til grøntareal. – Alverkrysset er dårleg, ny tilkomstveg gjennom Galteråsen viktig å få på plass.</p>
<p><u>Etter gjennomgang av næring:</u> Innspel næring, som er tatt med vidare til KU/ROS, ligg over innspel 26-28 i kartet.</p>	<p><u>Vedtak, innspel med/ikkje med vidare til KU/ROS</u> Innspel: Gbnr. 137/17, Svein Hjelmtveit mfl</p>

	<p>Ca 17 daa – På Alverflaten Må vere attraktivt bustadområde for å bygge Fleirtal: Ikkje med vidare.</p> <p>Innspel nr. 26-28: Innspill frå John Flatøy, Liv Unneland, Vidar Mjøs/ byggmester Skare as, Harald Sagstad Gbnr. 137/84, 137/102, 137/7 og 9, 137/7 Det er eit sentrumsområde her med kiwi osv. Ønskjer derfor å ta med innspela med vidare. Men må sikre urban korridor. Føresetnad: sikre i føresegn felles regulering av desse tre områda.</p> <p>Styringssignal: Restarealet, utanom næringsinnspela, kan tas vidare til bustad.</p> <p>Fleirtal: Tas med vidare.</p>
<p><u>Bustadinnspel Kvamme- Stølshaugane</u> Begge innspela ligg heilt innanfor omsynssone landbruk. Det eine ligg også innanfor omsynssone friluftsliv.</p>	<p><u>Vedtak, innspel med/ikkje med vidare til KU/ROS</u> Innspel med 28 daa, Gbnr. 141/3 Asgeir Kvamme Fleirtal: Ikkje med vidare</p> <p>Innspel med 14 daa i kartet Gbnr. 141/3 Asgeir Kvamme (Grensar til 139/20 og 139/72 m.fl.i kartet) Del er allereie regulert som friområde. Ta med det resterande, det som ikkje er regulert som friområde, noko som utgjer ca. 10 daa. Det regulerte området vil tas vekk i den vidare vurderinga. Fleirtal: Med vidare</p> <p>Innspel med 20 daa i kartet Gbnr. 141/1, Toft, Kjartan og Runde, Ingunn Omsynssone landbruk, slåttemark. Det var drøfta om innspelet skulle med vidare. Fleirtal: Med vidare.</p>
<p>Radtangen: Tar dette i neste møte. Utvalget vil ha dokumentasjon på at området ikkje ligg inne som småbåthamn i gjeldande KDP. Vert sendt ut når det føreligg.</p>	<p>Innspel frå Radtangen. Ligg småbåthamna inne i KDP, eller er dette feil? Dersom båthamn ikkje er med i KDP, er ikkje innspelet aktuelt.</p>
<p>Næring Adm tilråding: Gå vidare med Galteråsen og Gjervik. Ikkje gå vidare med Hagalia og Brukhovden. Desse to områda er arealreserve for friareal i regionsenteret, noko det er lite av</p>	<p>Mange av innspela for bustadområde overlappar med innspel til næring(utviding Galteråsen).</p> <p>Ønskjer ikkje å blande grøne korridorar inn i næringsområde. Kun næringsområde, ikkje</p>

<p>her. Denne typen verksemd er det ønska og lagt til rette for i Knarvik sentrum.</p> <p>Galteåsen: Tilgangen ut mot naturområdet er viktig.</p> <p>Ass. Rådmann: Grøn korridor eller ikkje, vert eventuelt vurdert i KU/ROS.</p>	<p>grøntkorridor gjennom. Kan sikre tilgang til friområdet utanfor, men den må utformast som ein urban korridor, ikkje grønntkorridor.</p> <p>Dei fleste går enten Galteåsen eller hjortefarmen, dermed er verdien av denne korridoren liten lokal.</p> <p>Presiserer at området med innspel Gjervik faktisk er slåttemark i dag. Formangel i landet gjer det viktig å ta vare på slåttemark. Kvifor ta denne med, når bustadinnspela i konflikt med markagrensa går ut? Avgrensa innspelet på Gjervik til markagrensa.</p> <p>Kan ikkje sette områda opp mot einannan.</p> <p>Markagrensa er ikkje hellig, men kan endrast i planen.</p>
	<p><u>Vedtak, innspel med/ikkje med vidare til KU/ROS</u></p> <p>Innspel nr. 43, Galteåsen Gbnr. 137/13, Lindås tomteselskap Fleirtal: Med vidare</p> <p>Innspel nr. 44, Galteåsen Gbnr 137/ 804, Lihiba AS v/ Lars Øyvind Hillestad Fleirtal: Med vidare</p> <p>Innspel nr. 45, Gjervik Gbnr. 188/5, ABO plan og ark på vegne av KT og OPI Invest AS (Søderstrøm Hagesenter AS) Foreslår at utsida av markagrensa i innspel 45 er med vidare, medan området innanfor ikkje blir med vidare.</p> <p>Fleirtal: Adm sitt forslag blir med vidare, å ta med heile arealet, også på utsida av markagrensa.</p> <p>Innspel nr. 46, 47 og 48 Hagellia - Klubben Gbnr. 185/347 og 277 Lindås tomteselskap, Industriutvikling vest v/ Børge Brundtland, Haglsundet eigedom v/ Trond Vetås Fleirtal: Med vidare, minus bustad</p> <p>Innspel nr. 49 Gbnr. 185/93, Knarvik bustad as</p>

	Fleirtal: Ikkje med vidare
Tema – KPA	
Administrasjonen	Styringsgruppa
<p><u>Prinsippavklaringar for bygde eigedommar i LNF v/ Siril Sylta</u></p> <p>Administrasjonen foreslo i førre møte å bruke same prinsipp som i KDP Lygrefjorden, Lindåsosane.</p> <p>Har berekna antal bustadar, våningshus og fritidsbustad innanfor:</p> <ul style="list-style-type: none"> • LNF • Innanfor LNF med teig inntil 5 daa • LNF med inntil 5 daa i 100 metersbeltet. 	<p><u>Diskusjon i styringsgruppa</u></p> <p>Kartlegginga av funksjonell strandsone i Lindås kommune var ikkje eit grundig arbeid alle stadar. Visse områder blei prioritert. I dei områda som ikkje blei prioritert i kartlegginga, gjeld 100 meters beltet.</p> <p>Vil ikkje desse tema sikrast ved søknad om disp frå 100-meterssona? Enklare å søke ein disp i staden for to disp?</p>
Snakkar om bygde eigedommar i LNF, både bustad og fritidsbustad. Bygga må vere godkjent. Fleire naust som ikkje er godkjent, enn fritidsbustad. Derfor vel ein å ikkje gå gjennom same prosess med naust no.	Prinsippavklaring for bustad var bestilt i førre styringsgruppe. Flott at fritidsbustadar er tatt med.
<u>Grovsiling av innspel</u>	
<u>Naust/småbåthamn</u>	Innspel nr. 1: Fleirtal: Same areal som innspel som vart silt vekk den 16.okt. Innspelet er ikkje med vidare
<u>Bustad</u>	Innspel nr. 4 Fleirtal: Silt vekk i førre møte, ikkje med vidare
<u>Andre føremål</u>	<p>Nr. 1 Askeland, Høyland, gnr/bnr 209/7, 2 og 208/3 Fleirtal: ikkje med vidare</p> <p>Nr. 4 Ved Hillesvåg Fleirtal: Ikkje med vidare.</p> <p>Nr 6. Parselhage Fleirtal: Ikkje med vidare</p>
<p><u>Arbeid med KPA i heinhald til planprogram</u></p> <p>Har ikkje starta opp med arbeid med havbruk. Kjem tilbake til dette.</p> <p>Dette med krav om reguleringsplan må det sjåast nærare på, om det faktisk er mogleg.</p>	<p>Havbruk må vere med. Har moglegheita til å legge ut heile havområdet som hovudføremål – bruk og vern av sjø og vassdrag med tilhøyrande strandsone, krav om reguleringsplan for enkeltområder som ligg som akvakultur i dag, bl.a for å tilpasse seg til teknologiutvikling.</p>

	<p>Kan ikkje ta med naust – folk må derfor passe på at nausta deira ikkje dett ned, då kan dei ikkje bygge dei opp att.</p> <p>Kva er LNF 0? Folk trur dei kan oppføre nye bustadar i dette området. Mange disp pga dette. Ber om ei ny vurdering av desse areala i planarbeidet, gjer ei vudering for kor mange bueiningar som kan oppførast her i planperioden. Uheldig å legge ut LNF-spreidd områder med 0 einingar i planperioden.</p>
--	---

**SPØRJEUNDERSØKING
SAMANDRAG**

**OMRÅDEPLAN
LONENA**

OPUS BERGEN

10.08.2018



Innhald

1	Innleiing	2
2	Metode og data	2
3	Resultat	4
	3.1 Fullføringsgrad og tid brukt på spørjeskjemaet	4
	3.2 Om respondentane.....	4
	3.3 Lonena i dag.....	6
	3.4 Meiningar om eit mogleg framtidig bumiljø i Lonena.....	8
3.	Diskusjon.....	12
4	Konklusjon	14
	Kjelder.....	15
	Vedleggsliste.....	15

1 Innleiing

I samband med områderegulering i Lonena er det gjort ei spørjeundersøking for folk som har interesse i området. Undersøkinga er utarbeida på vegne av Rygir Tomteutvikling AS i samarbeid mellom Lindås kommune og plankonsulent Opus Bergen AS. Den er ein del av opplegget for medverking i planarbeidet. Rapporten er utarbeida for å få eit betre grunnlag for å skape eit attraktivt bustadområde som kan sameksistere med det som finns i Lonena i dag. Denne rapporten er eit samandrag av spørjeundersøkinga.

Planområdet består av g/bnr. 185/284 m. fl. , i området Lonena. Området er i dag eit populært og mykje nytta turområde og friluftsområde som ligg sentrumsnært i Knarvik i Lindås kommune. Det ligg nært både skule- og idrettsområde og med gang- og sykkelavstand til Knarvik sentrum. Føremålet med planarbeidet er å regulera til bustader og grøntareal i samsvar med overordna plan.

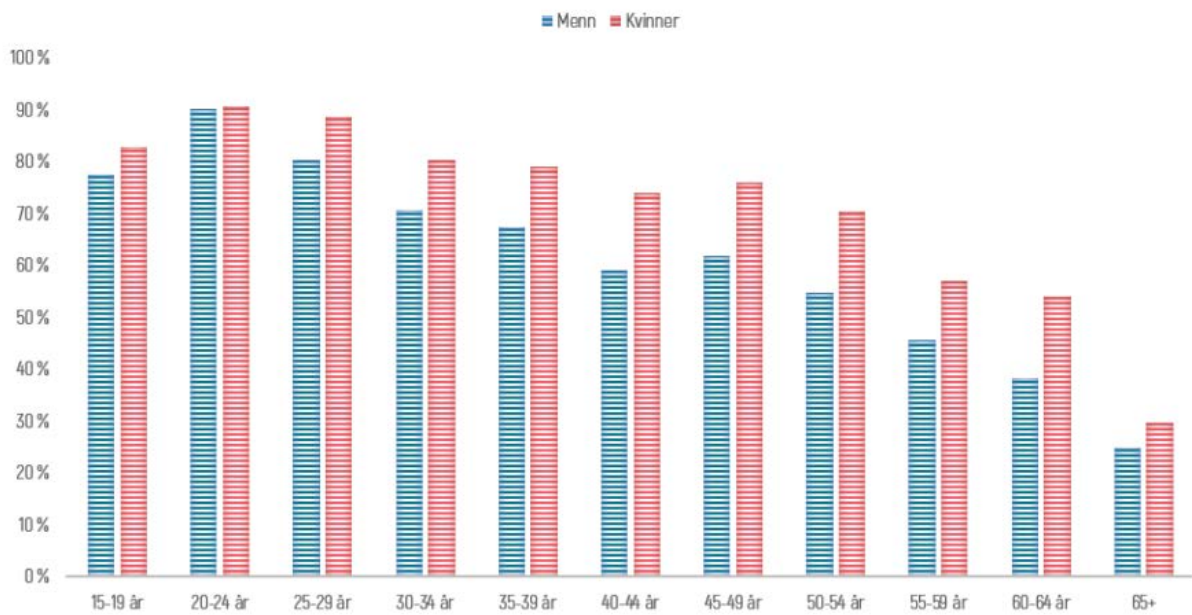
2 Metode og data

Metoden for undersøkinga er kvantitativ ved at den omfattar ei større mengd respondentar som har fylt ut eit spørjeskjema.

Spørjeskjemaet er laga på [surveymonkey.com](https://www.surveymonkey.com), der ein kunne fylle ut skjemaet elektronisk. Survey Monkey er eit nettbasert verktøy for å lage spørjeundersøkingar. Verktøyet gjer det mogleg å analysere svara ved til dømes å samanlikne dei og å framstille dei i ulike diagram. Det vart reklamert for spørjeskjemaet via Facebook, heimesida til kommunen og annonse i Avisa Nordhordland. Spørjeundersøkinga var open i 1 måned, frå 14.02.2018 til 15.03.2018. I ettertid er svarresultata analysert, samanfatta og drøfta i samarbeid mellom Lindås kommune og Opus Bergen AS.

Å reklamere for undersøkinga via Facebook med ein link til spørjeundersøkinga, er lurt for å få med mange respondentar, då Facebook er blitt eit populært sosialt medium. På den andre sida risikerer ein å få inn mange svar frå dei som er svært aktiv på Facebook, aldersgruppa 15-29 år, og færre svar frå dei yngre og eldre (Krohn). Aldersgrensa for å ha Facebook-konto er 13 år, slik at dei under 13 år i stor grad fell vekk. Ved kunn elektronisk spørjeskjema, kan også mange eldre

sine svar felle bort, då dei eldre er mindre aktiv på internett.



Figur 1 Andel dagleg aktive Facebook-brukarar fordelt på menn og kvinner (Krohn)

Fyrste sida av spørjeskjemaet inneheld informasjon om planarbeidet og føremålet med spørjeundersøkinga. Viser til vedlagt spørjeskjema for meir informasjon. Respondentane vart oppmoda om å svare enten dei ønskjer å bu i Lonena sjølv, blir nabo til området, eller skal halde fram med å bruke Brekkeløypa og det øvrige turområdet. Dei vart informert om at dei ikkje trong svare på alle spørsmåla. Dermed la ein opp til at ulike spørsmål kunne gje ulik tal på svar. At respondentar berre svarar på deler av spørjeskjemaet er uansett alltid ei fare ved slike undersøkingar. Skjemaet inneheld 35 «lukka spørsmål» og 5 «opne spørsmål». Lukka spørsmål vil seie at spørsmålet er formulert med svaralternativ. Fordelen med lukka spørsmål, er at det er lett å samanlikne svara og lage statistikkar. På den andre sida er det vanskeleg å vite om respondenten forstår spørsmålet, eller å vite kvifor respondenten svarer som han/ho gjer. For å få med flest mogleg svar, er fleire av dei lukka spørsmåla supplert med eit alternativ som heiter «anna». Mistydingar kan verte avslørt for dei som har svart «anna». Her kan også anna nyttig informasjon kome fram. Ved opne spørsmål må respondenten sjølv skrive svaret. Dersom desse spørsmåla blir mistydda, er det ofte enklare å oppdage dette i dei skriftlege svara. Ulempa med opne spørsmål, er at dei er vanskelegare å samanlikne. Men i SurveyMonkey-tenesta, er det mogleg å få fram tekstanalysar som framhevar dei orda som er nemnd flest gonger, slik at ein enkelt kan sjå kva flest respondentar har svarta. Det kan vere fleire som hoppar over desse spørsmåla, fordi dei ikkje vil ta seg tid til å tenkje ut kva dei synest, og formulere svaret sjølve.

3 Resultat

I dette kapitlet blir resultatene av spørjeundersøkinga presentert. Kapitlet er inndelt i avsnitt om respondentane, om korleis respondentane nyttar Lonena i dag og om kva meiningar dei har om eit framtidig bumiljø i Lonena. Kapitlet legg vekt på hovudessensen av funna i undersøkinga. Ver merksam på at det er ulik mengd respondentar som har svara på dei ulike spørsmåla. Viser til vedlagt rapport for heile datafangsten og for tal på svar for dei ulike spørsmåla.

3.1 Fullføringsgrad og tid brukt på spørjeskjemaet

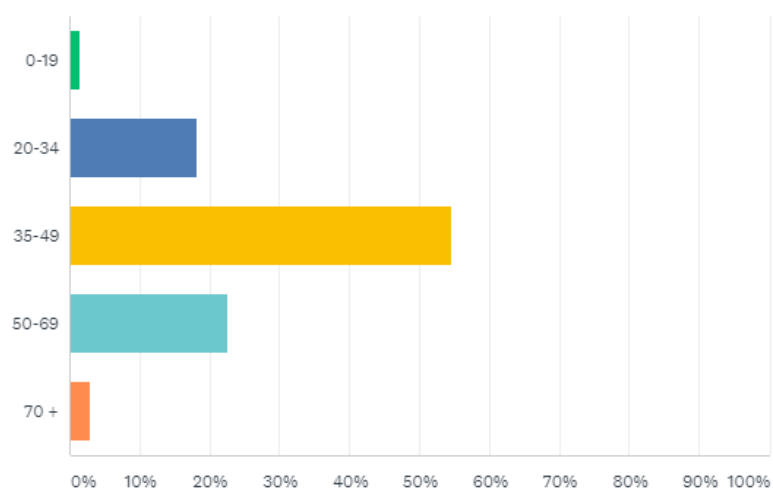
Spørjeskjemaet inneheld 41 spørsmål, noko som viser seg å vere mange spørsmål for å halde på merksemda til fleire av respondentane. Fullføringsgraden, det vil seie del som har svara på alle spørsmåla, er på 71%. Fram til og med spørsmål 15, er det gjennomsnittleg henta inn 307 svar. Vidare nedover skjemaet, svara i gjennomsnitt 260 respondentar på spørsmål 16-20, medan det i gjennomsnitt er henta inn 241 svar på spørsmål 21-40. Langt færre har svara på dei opne spørsmåla, der respondentane må formulere svara sjølv. Brukartida er svært varierende. 57 respondentar brukte 0-5 minutt. 18 respondentar brukte over 40 minutt, der fire respondentar brukte over ei veke på å svare. Gjennomsnittleg har respondentane brukt 13 minutt på spørjeskjemaet.

3.2 Om respondentane

Over halvparten av respondentane er i aldersgruppa 35- 49 år. 82% vart kjend med undersøkinga gjennom Facebook for fyrste gong.

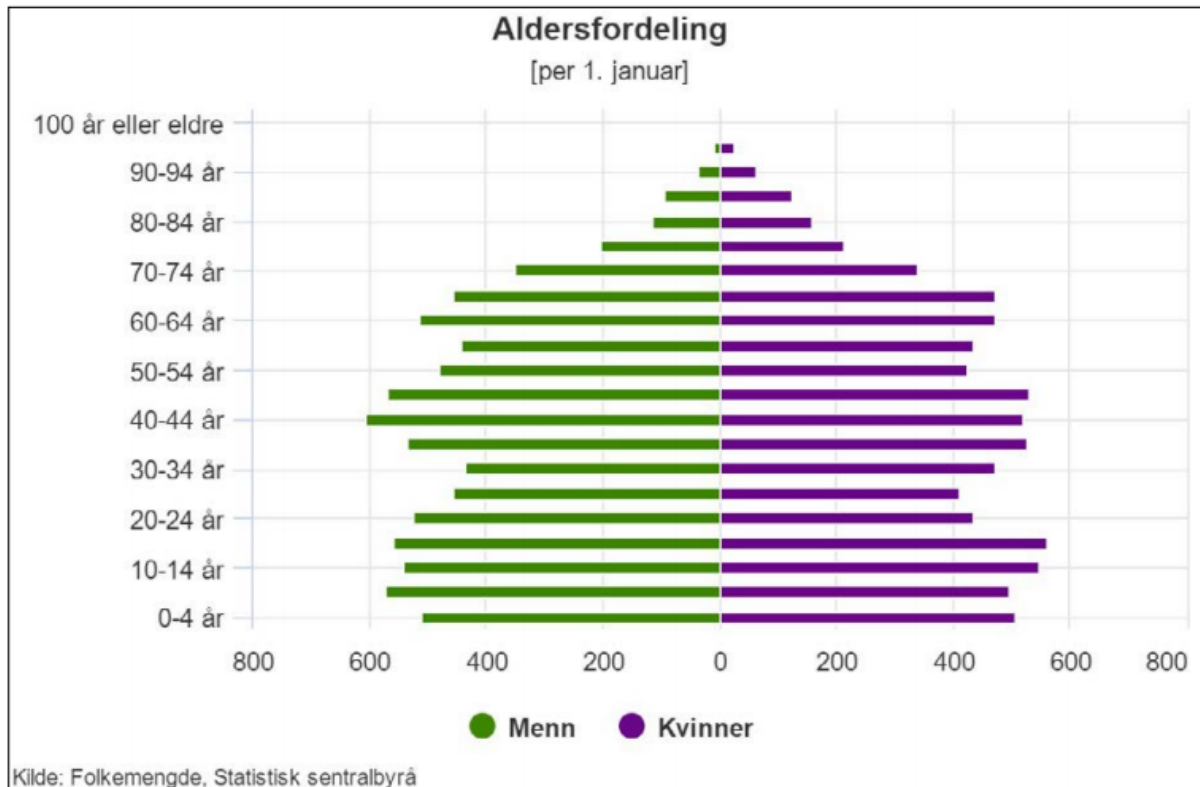
Alder

Besvart: 331 Hoppet over: 2



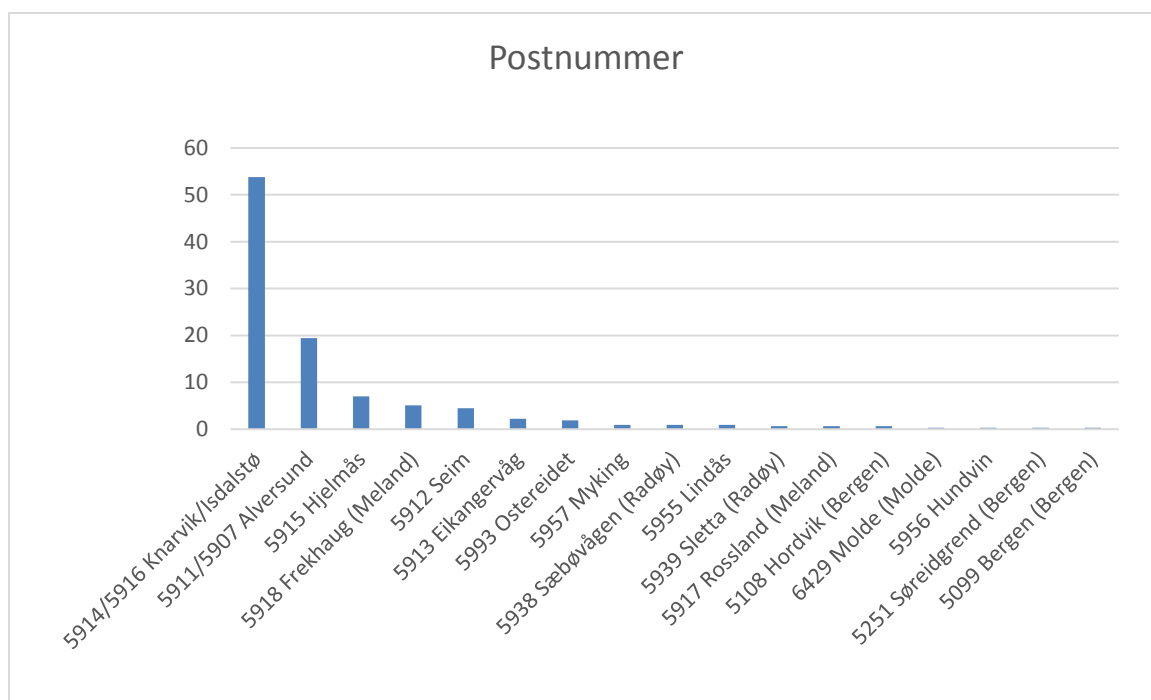
Figur 2 Histogram for spørsmål 2. Utklipp frå spørjeundersøkinga

91% av respondentane har adresse i Lindås kommune. Dei resterande er fordelt på Meland kommune med 5%, Radøy kommune med 1,5%, Bergen kommune med 0,5% og Molde kommune med 0,3%. Samanliknar ein aldersfordelinga til respondentane i spørjeundersøkinga med aldersfordelinga i Lindås kommune, ser ein at det ikkje er eit representativt utval av befolkninga som har svara. Basert på aldersfordelinga vist i figuren under, reknar me grovt ut at aldersgruppa 35-49 år utgjer 21% i Lindås kommune, medan same aldersgruppa utgjer 55% av respondentane.



Figur 3 Alderssammansetting i Lindås kommune. (Lindås kommune, 2017)

Dei fleste respondentane har postadresse nær Lonena. 55% av alle respondentane har adresse i Knarvik/Isdalstø og 20% har adresse i Alversund. Vidare har 7% adresse i Hjelmås, 5% i Frekhaug (Meland kommune), 2% i Eikangervåg og Ostereidet, 1% i heinhaldsvis Myking, Sæbøvågen (Radøy kommune) og Lindås. Sletta (Radøy kommune), Rosseland (Meland kommune), Hordvik (Bergen kommune), Molde (Molde kommune), Hundvin, Søreidgrend (Bergen kommune) og Bergen (Bergen kommune) har alle under 1% respondentar. Sidan dei fleste har adresse i Knarvik/Isdalstø, og det er flest bustadar i/nær sentrum her, er det rimeleg å tru at halvparten av respondentane bur i gang-/sykkelavstand til planområdet.



Figur 4 Oversikt over respondentane fordelt på postadresse

På fyrste side av spørjeskjemaet blir respondentane informert om at Lonena skal regulerast til bustadføre mål og grønstruktur, der ein har som føremål å vidareføre eksisterande viktige kvalitetar som til dømes Brekkeløypa. Om respondentane er utelukkande positive eller negative til utbygginga er ikkje tema for undersøkinga. Spørsmåla er derfor vinkla på ein måte som gjer det mogleg å komme med innspel for korleis utviklinga bør utformast. Dei fleste uttrykker at det er viktig å ta vare på Brekkeløypa og naturen rundt. I kva grad dei meiner ein skal ta omsyn til desse kvalitetane er vanskelegare å fange opp, på grunn av måten spørsmåla er vinkla.

3.3 Lonena i dag

Det kjem fram av undersøkinga av respondentane er svært nøgd med Brekkeløypa og området rundt slik det er i dag. 66% av dei som har svara nyttar Brekkeløypa dagleg/kvar. 95% opplever Brekkeløypa som trygg, 70% synest området har tilstrekkeleg belysning heile året og 90% meiner at løypa er utforma med god nok standard etter deira bruk.

Brekkeløypa er ei av få turløyper av denne typen i området, kjem det fram av svara. Dei nemner natur og stillheit som viktige kvalitetar for løypa. I tillegg er Brekkeløypa passe lang, tilrettelagt med grus og ligg nær der folk bur, slik at den kan nyttast av alle og mange kan nå den til fots. Brekkeløypa blir nytta både til rekreasjon, jogging og som ein sosial arena. 86% svarar at dei nyttar Brekkeløypa til å gå vidare på turstiane utanfor.

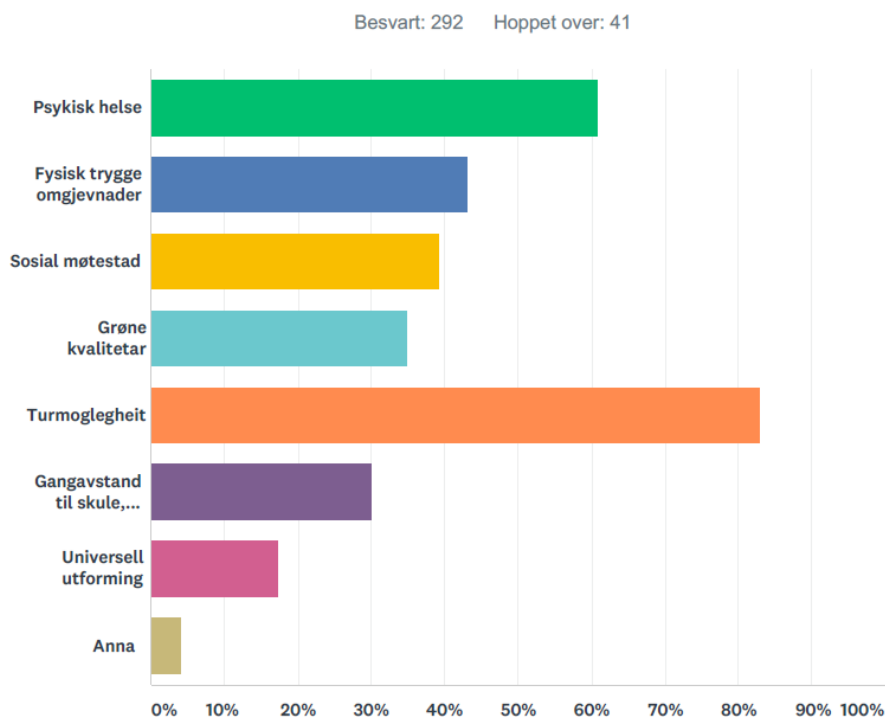
Viser 28 ord og uttrykk

Beliggenhet Nydelig Område Jogge Små Barn Ligger Løpetrening Trim
Tilkomst Trening Nærleik Flott Passe Lang Tilgjengelig
Stegane Tur Godt Tilrettelagt Natur Brekkeløypa Fint Rolig
Nærhet Heile Året Jogging Kort Avstand Turområde Kort Vei fra Hjemmet Bor
Mosjon

Figur 5 Tekstanalyse for spørsmål 6 "Kva er hovudårsaka til at du nyttar akkurat denne turstien?". Utklipp frå spørjeundersøkinga

Naturområdet i Lonena er viktig for folkehelsa ved at det har turmoglegheiter, gjer god psykisk helse og har fysisk trygge omgjevnader. Det er også viktig for barn/unge over seks år ved at det gjer fri leik på terreng/ulendt, er eit godt tur- og treningsområde og ligg nært barnehage, skule og der folk bur.

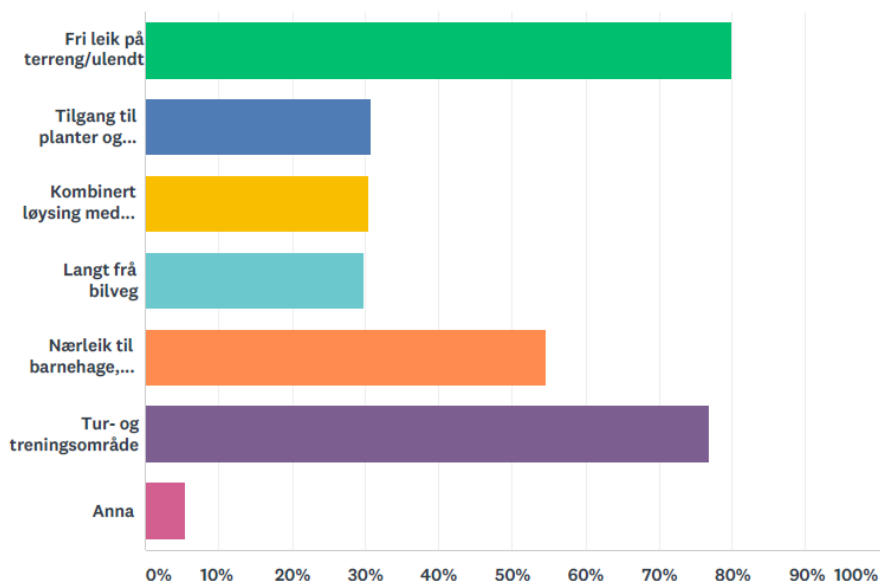
Q14 Kva er dei tre viktigaste folkehelse tema knytt til bruken av området i dag?



Figur 6 Histogram til spørsmål 14. Utklipp frå spørjeundersøkinga

Q13 Kva meiner du er dei tre viktigaste kvalitetane for barn og unge over 6 år i området i dag?

Besvart: 293 Hoppet over: 40



Figur 7 Histogram til spørsmål 13. Utklipp frå spørjeundersøkinga

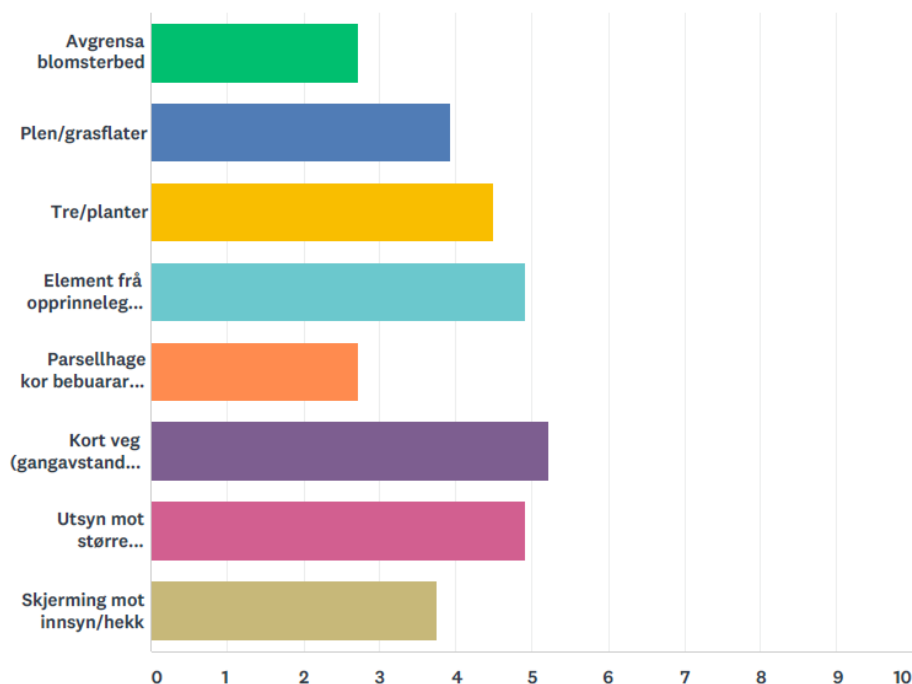
3.4 Meininger om eit mogleg framtidig bumiljø i Lonena

Dei siste 25 spørsmåla omhandlar ønskelege kvalitetar for eit framtidig bustadområde i Lonena. Mange hoppar over desse spørsmåla, frå og med spørsmål 16 er det i gjennomsnitt henta inn 260 svar og frå spørsmål 21 er det gjennomsnittleg henta inn 240 svar.

Det kjem fram eit tydeleg ønske om å ta vare på Brekkeløypa og naturen rundt ved eit mogleg framtidig bustadområde i Lonena. 89% ville nytta Brekkeløypa dagleg/kvar veke dersom dei budde i området kring Lonena, noko som er meir enn talet på respondentar som nyttar Brekkeløypa dagleg/kvar veke i dag. 84% ville nytta turstiane utanfor Brekkeløypa dagleg/kvar veke dersom dei budde i området. Dei fleste respondentane meiner at kort veg til naturområder, utsyn mot større naturområder og element frå opprinneleg terreng er viktige grønne element i eit bustadområde.

Q22 Kva er viktige grøne element for deg i eit bustadområde? (1 ikkje viktig - 6 særst viktig)?

Besvart: 240 Hoppet over: 93



Figur 8 Histogram med svar på spørsmål 22. Utklipp frå spørjeundersøking

Brekkeløypa med naturområdet rundt gjer høve til tur, god psykisk helse og grøne kvalitetar i kvardagen – som er dei tre viktigaste folkehelse tema for respondentane som har svara. Dei tre viktigaste kvalitetane for barn/unge over seks år i eit bustadområde som Lonena er fri leik på terreng/ulendt, der det er vaksne til stades, langt frå bilveg. I Brekkeløypa ønsker dei tilrettelegging og aktivitetar for både eldre, vaksne, unge og barn. På same stad skal den eldre kunne sitte og kvile, den unge trene og barna leike. Dei konkrete forslaga som er ønska blant flest er; treningsapparat/tuftepark, klatre/balanseapparat for barn, trygg akebakke, utplasserte troll, bålplass med gapahuk og benker.

Viser 28 ord og uttrykk

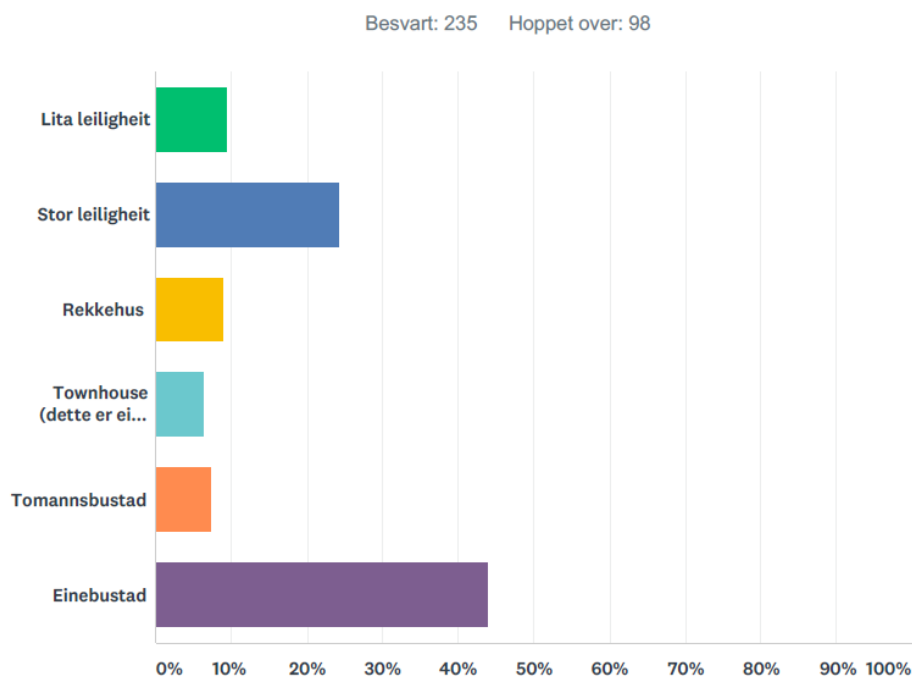
Vinteren Rekreasjons Fint Kano Ulike Grillplass Bålplass Cross Bane
 Tuftepark Stier Apparater Dag Barn Området
 Treningsapparat Plass Benker Park Rundt Feks
 Gapahuk Grillhytte Litt Rasteplasser Akebakke Skiløyper Lekeplass Bra

Figur 9 Tekstanalyse for spørsmål 8. Utklipp frå spørjeundersøkinga

Dersom dei skulle flytta i dag, ville dei budd nært både friluftsområde og sentrum i ein relativt stor bustad.

44% ønsker å bu i einebustad dersom dei skulle busett seg i Lonena, medan 24% ønsker å bu i stor leiligheit. Færre svarar at dei ønsker å busette seg i små bueiningar som rekkehus, townhouse, tomannsbustad eller liten leiligheit. Dei fleste, 37%, ønsker ein bustad på 100-150m², medan 30% av respondentane ønsker ein storleik på 150-200m².

Q24 Kva type bustad er attraktiv for deg dersom du skulle busett deg i Lonena?



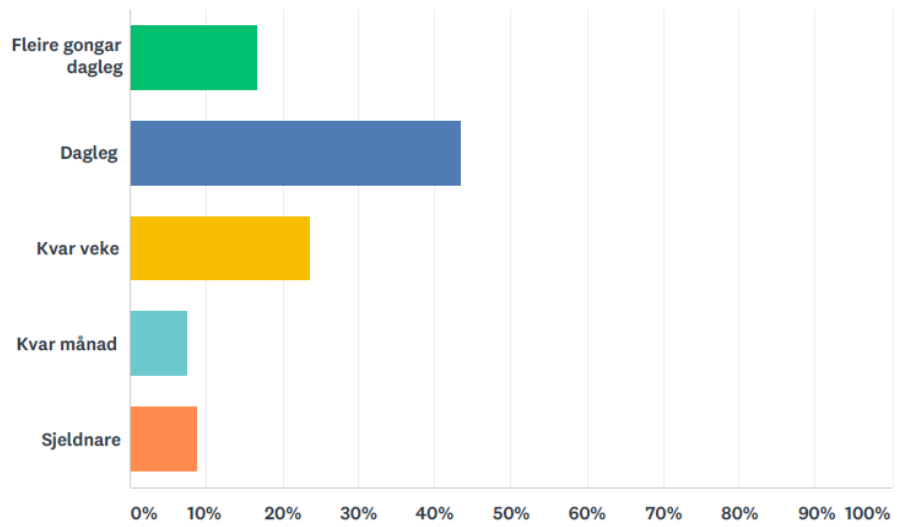
Figur 10 Histogram med svar på spørsmål 24 «Kva type bustad er attraktiv for deg dersom du skulle busett deg i Lonena??» Utklipp frå spørjeundersøking

Nær halvparten svarar at alderssamansettinga i bustadområdet har noko å seie dersom dei skulle bu i Lonena. Om lag like mange ønsker å kunne flytte internt innanfor same bustadområde etter kvart som dei vert eldre.

Folk har svara at dei tre klart viktigaste tilboda å ha nært bustaden sin er, 1: Park/større friluftsområde 2: Daglegvarebutikk 3: Skule, og 800 meter er den lengste strekninga dei ville ha gått til dei daglege gjeremåla sine. 60% ville ikkje hatt færre bilar viss dei budde i Lonena. Omtrent like mange meiner ein middels store leiligheit i Lonena bør ha 2 parkeringsplassar for bil. 80% meiner at ei middels stor leiligheit i Lonena-området bør ha 2 parkeringsplassar for sykkel eller fleire. 37% ville ha nytta sykkelen dagleg/fleire gongar dagleg til dei daglege gjeremåla sine dersom dei budde i Lonena. Omtrent dobbelt så mange svarar at dei dagleg/fleire gongar dagleg ville ha gått til dei daglege gjeremåla sine.

Q33 Kor ofte ville du gått til dine daglege gjeremål dersom du budde i Lonena?

Besvart: 228 Hoppet over: 105



Figur 11 Histogram med svar på spørsmål 33. Utklipp frå spørjeundersøking

3. Diskusjon

Brukartid og fullføringsgrad

Gjennomsnittleg tid nytta på å svare på skjemaet er 13 minutt. Brukartida fortel at spørjeundersøkinga var for lang for mange av respondentane, slik at dei ikkje fullførte heile spørjeundersøkinga. Dersom dei hadde fått informasjon om kor mange spørsmål skjemaet inneheld og estimert brukartid, kan det hende færre hadde deltatt på undersøkinga, men at fleire hadde fullført heile spørjeskjemaet. 71% har fullført heile undersøkinga. Årsaka til at mange respondentar hoppa av etter spørsmål 15 og enda fleire etter spørsmål 20, kan vere at dei gjekk lei og ikkje ville bruke meir tid på undersøkinga. Det kan også vere at folk har valt å kun svare på dei spørsmåla som er mest aktuelle for dei, for å få tydeleg fram standpunkta deira. Spørsmål 16-41 handlar om utbygging i Lonena og korleis den bør vere. Det kan derfor tenkast at dei fleste har svara på dei 15 fyrste spørsmåla fordi dei er motstandarar av, eller ikkje har noko forhold til utbygging i Lonena. Grunnen til at mange hoppar over dei opne spørsmåla, er truleg fordi desse spørsmåla krev at ein må tenkje over kva ein sjølv synest og formulere svaret sjølv. Det tar meir energi og tid enn å krysse av på svaralternativa for dei lukka spørsmåla.

Sjølv om respondentane har brukt svært ulik tid på å svare på skjemaet og sjølv om ikkje alle har svara på alle spørsmåla, er svara nyttige i undersøkinga.

Respondentane

Aldersfordelinga til respondentane er som nemnd ikkje representativ med aldersfordelinga til befolkninga i Lindås kommune. Årsaka til denne aldersfordelinga, kan ein ikkje finne med sikkerheit basert på svara i denne kvantitative undersøkinga. Utfallet er truleg ein konsekvens av at folk i alderen 35-49 år er mykje aktiv på Facebook, i tillegg til at dei har budd fleire år i Lindås kommune, og har planar om å bli buande mange fleire år. Dersom ein har budd same stad ei stund og har planar om å bli buande i lang tid, kan ein få ein god tilknytning til området. Tilknytninga kan gjere denne aldersgruppa meir engasjert i utviklinga i lokalsamfunnet enn andre aldersgrupper. Aldersgruppa 15-29 år er dei mest aktive på Facebook i følgje landsgjennomsnittet, likevel utgjer aldersgruppa 0-19 år berre 1,51% av respondentane medan aldersgruppa 20-34 år utgjer 18%. Mange i alderen 19-34 år har truleg flytta vekk frå Lindås kommune utan konkrete planar om å flytte heim att dei i løpet av dei fyrste åra. Då er det naturleg å ikkje vere like engasjert i kva som skjer i området.

Kvalitetar i området i dag og ønska kvalitetar i eit framtidig bustadområde

Undersøkinga viser at Brekkeløypa og det omkringliggende naturområdet er svært viktig for folk. Over halvparten av respondentane brukar Brekkeløypa kvar veke og 11% brukar ho dagleg. Mange framhevar standard (belysning, tryggleik), folkehelse, grønne element, kvalitetar for barn/unge over seks år, møtestad og tilgjenge som gode kvalitetar i Lonena-området.

Sjølv om færre respondentar svarar på den delen av spørjeundersøkinga som omhandlar kva kvalitetar som er ønskeleg i eit framtidig bustadområde i Lonena, er det i gjennomsnitt henta inn 244 svar per spørsmål (spørsmål 16-40), noko som er nyttig for undersøkinga.

Det er eit tydeleg ønske at ein må bevare Brekkeløypa og naturområdet rundt ved utviklinga av området. Kort veg til naturområde er for dei fleste viktigare enn plen/ grasflater/ tilrettelagt hage eller fellesområde med leikeplass. Ønsket om bevaring av Brekkeløypa og naturområdet rundt, samsvarer med dei folkehelse tema respondentane meiner er viktigast; høve til tur, psykisk helse og grønne kvalitetar i kvardagen. Desse tema heng saman. Dei heng også saman med det respondentane meiner er gode tilbod for barn/ unge over 6 år i området i dag og i eit framtidig bustadområde i Lonena, der fri lek på terreng/ulendt er rangert som viktigaste tema. Då 55% av respondentane har adresse i Knarvik/Isdalstø, har over halvparten allereie god tilgang til Brekkeløypa og naturområdet rundt. Dei frykter naturlegvis at det gode rekreasjonstilbodet dei har i dag blir øydelagd dersom det blir bygd fleire bustadar i området. Desse respondentane har truleg prioritert å svare på dei 15 fyrste spørsmåla, som handlar om kvalitetar i Lonena i dag, for å tydeleg få fram standpunkta sine. Sjølv om bevaring av Brekkeløypa og naturområdet rundt er viktig for respondentane, har dei fleire forslag til korleis løypa kan vidareutviklast med meir tilrettelegging. Dei ønsker å styrke området som ein sosial arena for folk i alle aldersgrupper, med temapunkt som trening/tuftepark, bålplass, benkar og aktivitetar for barn.

Dei fleste respondentane ønsker å bu i einebustad i eit framtidig bustadområde i Lonena, medan stor leilegheit har fått nest flest stemmer. Det har vore og er vanleg å bu i einebustad i Knarvik og resten av Lindås kommune. Derfor er det naturleg at flest ønsker å halde fram med å bu i einebustad. Hadde fleire av respondentane vore yngre eller moglege tilflyttarar frå Bergen, kunne utfallet av svara blitt annleis. Leilegheiter kombinert med større bueinigar kan legge til rette for variasjon i alderssamansetting, noko som viser seg å vere ønskeleg blant respondentane. Om lag halvparten meiner at alderssamansettinga har noko å seie i bustadområdet, og dei ønsker å flytte internt i det same bustadområdet etter kvart som dei vert eldre.

Dersom dei skulle flytte, ønsker dei fleste av respondentane som har svara å bu sentralt. Samstundes ønsker dei som nemnd å ha større samanhengande naturområde tilgjengeleg og å bu i eit område med både einebustadar og større leilegheiter. Lonena ligg i eit større naturområde sentralt i Knarvik. Utbygging av bustadar med varierende storleik i dette området, svarar dermed på respondentane sine ønske for eit bustadområde dersom dei skulle flytte. Vel å merke meiner dei likevel at utbygginga ikkje må øydelegge kvalitetane som er i området i dag.

Transport i eit framtidig bustadområde i Lonena

Dei fleste respondentane meiner at ei middels stor leilegheit i Lonena bør ha to parkeringsplassar for bil og to eller fleire parkeringsplassar for sykkel. Samstundes ønsker dei fleste å bu i einebustad, som er større enn ei middels stor leilegheit. Spørjeundersøkinga stiller ikkje spørsmål om kor mange parkeringsplassar for bil og sykkel dei meiner ein einebustad bør ha i Lonena. Om dei ønsker meir enn to parkeringsplassar for bil dersom dei skulle ha flytta til i Lonena, er derfor uklart. Dei fleste ville gått til dei daglege gjeremåla sine dagleg, medan færre

ville ha sykla. Det har vore og er vanleg å nytte bilen som transportmiddel i Knarvik og resten av Lindås kommune, grunna store avstandar mellom bustad, jobb, barnehage og så vidare. I framtida vil Knarvik bli ein meir urban by, der ein kan nå dei daglege gjeremåla til fots. Fram i tid, kan det derfor hende at respondentane hadde ønska færre parkeringsplassar for bil og ville ha sykla og gått meir i kvardagen.

Årsaka til at mange ville gått til dei daglege gjeremåla sine dersom dei budde i Lonena, kan ha samanheng med at Lonena allereie ligg nært tilbod som respondentane meiner er viktige å ha nært der dei bur. 800 meter er den lengda dei maksimalt er villig til å gå til dei daglege gjeremåla sine. Innanfor ein radius på 800 meter frå planområdet i sør, ligg tilboda dei rangerer som viktigast å ha nært der dei bur som park/friluftsområde, daglegvarebutikk og skule. Dei nordlegaste delane av planområdet, omtrent halvparten av dei planlagde bustadane, ligg meir enn 800 meter unna daglegvarebutikk. Utifrå ei samanfating av svara, tolkar me park/større friluftsområde som naturområde med naturleg terreng, slik Lonena-området er i dag.

4 Konklusjon

Respondentane fungerer ikkje som eit representativt utval for undersøkingsområdet. Basert på denne undersøkinga kan ein derfor ikkje konkludere med kva folk flest i undersøkingsområdet meiner. Undersøkinga har fanga opp svært få ønsker frå potensielle innflyttarar frå til dømes Bergen. Den har heller ikkje fanga opp mange ungdommar som potensielt kan flytte heim etter fullført skulegang. Dei innhenta svara gjer likevel innblikk i idear, tankar og kunnskap publikum har knytt til Lonena som tur- og rekreasjonsområde og framtidig buområde. Denne informasjonen er eit godt supplement i planarbeidet.

Innspel til korleis Brekkeløypa kan vidareutviklast er nyttig informasjon. Mange av dei som har svara på undersøkinga meiner det ikkje må gjerast inngrep i Brekkeløypa og at det naturlege terrenget rundt bør bevarast. Samstundes ønsker dei at Brekkeløypa skal vidareutviklast som eit område for både trening, rekreasjon og møtestad for folk i alle aldra. Meir tilrettelegging med mellom anna tuftepark, leikeapparat for barn, bålplass og benkar er høgt ønska.

Respondentane gjer også gode innspel til korleis dei ser for seg å bu i eit område som Lonena. Dei fleste ønsker å bu i ein bustad eller stor leilegheit, samstundes som dei ønsker å flytte internt i same område etter kvart som dei blir eldre. Dei ser for seg å ha god parkeringsdekning for bil og for sykkel. Dei fleste ville gått til dei daglege gjeremåla sine dersom dei budde i Lonena, medan færre ville sykla. Dei ønsker å ha utsyn mot større naturområde og å ha kort veg til naturområder, samstundes som dei ønsker dei å bu nært daglegvarehandel, barnehage og skule.

Kjelder

Lindås kommune, 2017. *Kommuneplan 2017-2029, Samfunnsdelen s. 7*

Høegh-Krohn, L. Henta 08.05.2018, frå <http://omg.no/blogg/facebook-brukere-norge-fordelt-pa-alder-og-kjonn>

Vedleggsliste

Vedlegg: Rapport for spørjeundersøkinga – områdeplan for Lonena



ADRESSE:
Strandgaten 59
5004 Bergen

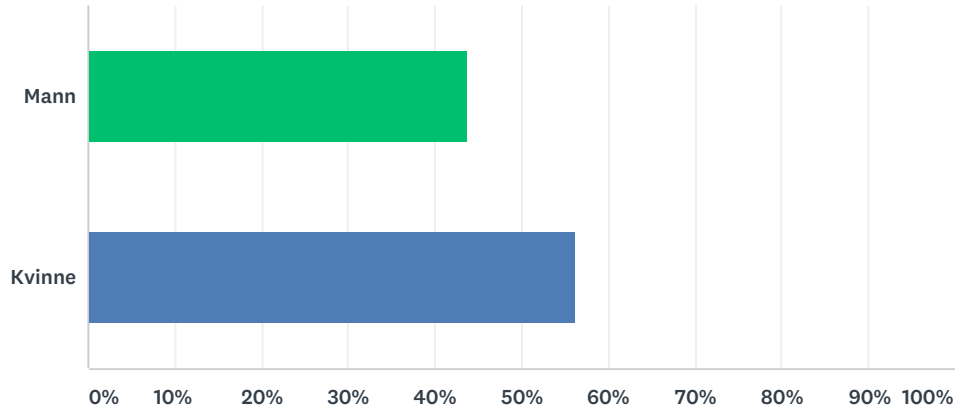
EPOST:
post@opus.no

TELEFON:
55 21 41 50

WEB:
www.opus.no

Q1 Kjønn

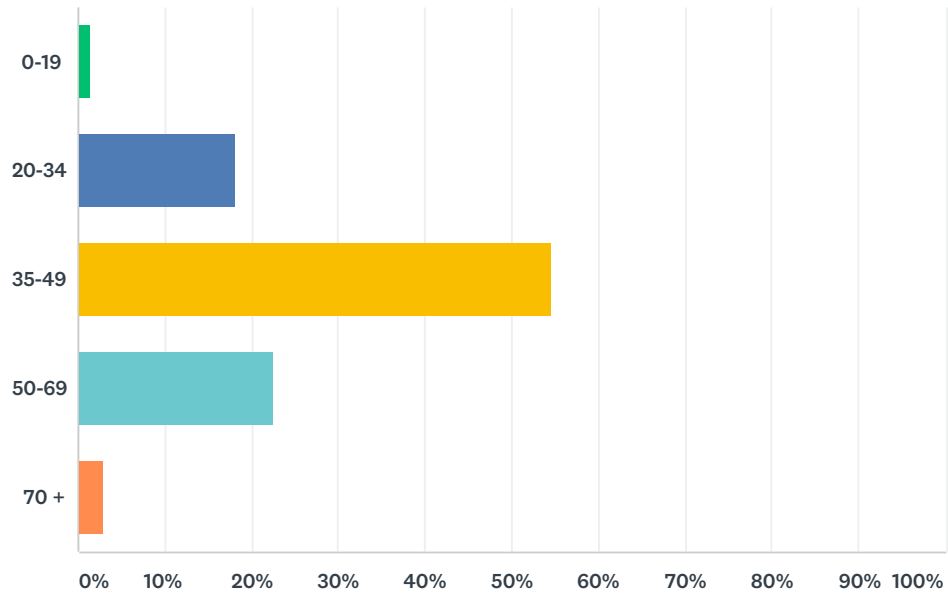
Besvart: 331 Hoppet over: 2



SVARVALG	SVAR	
Mann	43,81%	145
Kvinne	56,19%	186
TOTALT		331

Q2 Alder

Besvart: 331 Hoppet over: 2



SVARVALG	SVAR	
0-19	1,51%	5
20-34	18,13%	60
35-49	54,68%	181
50-69	22,66%	75
70 +	3,02%	10
TOTALT		331

Q3 Postnummer

Besvart: 319 Hoppet over: 14

#	SVAR	DATO
1	5911	15.03.2018 18:33
2	5914	15.03.2018 18:08
3	5915	15.03.2018 15:25
4	5914	15.03.2018 10:57
5	5251	15.03.2018 00:32
6	5916	14.03.2018 22:48
7	5914	14.03.2018 19:58
8	5914	14.03.2018 19:15
9	5939	14.03.2018 19:09
10	5914	14.03.2018 18:49
11	5993	14.03.2018 18:18
12	5911	14.03.2018 17:37
13	5914	14.03.2018 09:43
14	5911	14.03.2018 08:12
15	5918	14.03.2018 08:02
16	5918	14.03.2018 07:40
17	5914	14.03.2018 00:31
18	5914	14.03.2018 00:07
19	5912	13.03.2018 21:21
20	5916	13.03.2018 20:32
21	5956	13.03.2018 18:58
22	5911	13.03.2018 18:43
23	5915	13.03.2018 17:28
24	5916	13.03.2018 16:23
25	5916	13.03.2018 16:23
26	5916	13.03.2018 16:17
27	5911	13.03.2018 15:02
28	5914	13.03.2018 14:52
29	5914	12.03.2018 08:26
30	5955	12.03.2018 01:59
31	5911	11.03.2018 00:57
32	5916	10.03.2018 16:44
33	5914	09.03.2018 22:20
34	5914	09.03.2018 21:58
35	5955	09.03.2018 19:14

Undersøking til arbeidet med områdeplan for Lonena

36	5916	09.03.2018 17:12
37	5911	09.03.2018 11:16
38	5918	09.03.2018 09:40
39	5918	09.03.2018 08:16
40	5918	09.03.2018 07:47
41	5915	09.03.2018 07:33
42	5914	06.03.2018 20:55
43	5914	03.03.2018 12:19
44	5914	01.03.2018 14:52
45	5911	01.03.2018 14:39
46	5914	28.02.2018 12:56
47	5912	28.02.2018 10:38
48	5912	27.02.2018 18:37
49	6429	27.02.2018 18:21
50	5911	27.02.2018 15:03
51	5914	27.02.2018 11:47
52	5916	27.02.2018 08:07
53	5914	26.02.2018 23:13
54	5916	26.02.2018 23:06
55	5938	26.02.2018 22:37
56	5911	26.02.2018 21:50
57	5957	26.02.2018 19:39
58	5915	26.02.2018 09:25
59	5916	26.02.2018 08:30
60	5916	24.02.2018 10:13
61	5916	22.02.2018 22:53
62	5914	22.02.2018 21:01
63	5916	22.02.2018 15:10
64	5914	22.02.2018 11:31
65	5911	22.02.2018 10:45
66	514	21.02.2018 18:39
67	5914	21.02.2018 17:57
68	5911	21.02.2018 17:25
69	5914	20.02.2018 22:15
70	5914	20.02.2018 19:56
71	5914	20.02.2018 19:17
72	5914	20.02.2018 16:43
73	5099	20.02.2018 12:45
74	5914	20.02.2018 12:29
75	5916	19.02.2018 09:02
76	5915	18.02.2018 17:26

Undersøking til arbeidet med områdeplan for Lonena

77	5914	18.02.2018 15:01
78	5914	18.02.2018 14:41
79	5914	18.02.2018 14:10
80	5911	18.02.2018 13:45
81	5914	18.02.2018 11:31
82	5911	18.02.2018 00:54
83	5914	17.02.2018 22:15
84	5916	17.02.2018 19:37
85	5914	17.02.2018 15:46
86	5914	17.02.2018 14:09
87	5914	17.02.2018 12:44
88	5912	17.02.2018 10:22
89	5911	17.02.2018 00:05
90	5913	16.02.2018 23:10
91	5911	16.02.2018 22:52
92	5912	16.02.2018 21:58
93	5912	16.02.2018 21:41
94	5911	16.02.2018 20:26
95	5916	16.02.2018 20:15
96	5916	16.02.2018 18:23
97	5913	16.02.2018 17:40
98	5914	16.02.2018 17:39
99	5911	16.02.2018 17:04
100	5914	16.02.2018 15:43
101	5918	16.02.2018 12:01
102	5914	16.02.2018 10:05
103	5993	16.02.2018 09:50
104	5916	16.02.2018 09:47
105	5916	16.02.2018 09:35
106	5957	16.02.2018 06:40
107	5916	16.02.2018 01:24
108	5914	16.02.2018 01:00
109	5916	16.02.2018 00:38
110	5915	16.02.2018 00:20
111	5915	15.02.2018 23:44
112	5915	15.02.2018 23:36
113	5916	15.02.2018 23:19
114	5914	15.02.2018 23:18
115	5916	15.02.2018 23:11
116	5917	15.02.2018 23:04
117	5914	15.02.2018 23:03

Undersøking til arbeidet med områdeplan for Lonena

118	5916	15.02.2018 22:58
119	5916	15.02.2018 22:58
120	5914	15.02.2018 22:53
121	5916	15.02.2018 22:47
122	5914	15.02.2018 22:39
123	5914	15.02.2018 22:38
124	5916	15.02.2018 22:37
125	5914	15.02.2018 22:33
126	5915	15.02.2018 22:16
127	5911	15.02.2018 22:14
128	5914	15.02.2018 22:13
129	5914	15.02.2018 21:59
130	5914	15.02.2018 21:30
131	5915	15.02.2018 21:15
132	5914	15.02.2018 20:50
133	5914	15.02.2018 20:36
134	5916	15.02.2018 20:22
135	5914	15.02.2018 20:21
136	5918	15.02.2018 20:09
137	5911	15.02.2018 19:58
138	5911	15.02.2018 19:47
139	5914	15.02.2018 19:31
140	5914	15.02.2018 19:22
141	5914	15.02.2018 19:16
142	5912	15.02.2018 18:55
143	5911	15.02.2018 18:30
144	5911	15.02.2018 18:25
145	5914	15.02.2018 18:19
146	5914	15.02.2018 18:18
147	5911	15.02.2018 18:17
148	5918	15.02.2018 18:17
149	5914	15.02.2018 18:11
150	5911	15.02.2018 18:10
151	5912	15.02.2018 17:47
152	5911	15.02.2018 17:30
153	5911	15.02.2018 16:57
154	5911	15.02.2018 16:32
155	5911	15.02.2018 15:26
156	5914	15.02.2018 15:26
157	5914	15.02.2018 15:07
158	5914	15.02.2018 14:59

Undersøking til arbeidet med områdeplan for Lonena

159	5911	15.02.2018 14:29
160	5914	15.02.2018 14:25
161	5938	15.02.2018 13:55
162	5915	15.02.2018 13:41
163	5913	15.02.2018 13:27
164	5914	15.02.2018 13:21
165	5911	15.02.2018 13:13
166	5911	15.02.2018 13:07
167	5914	15.02.2018 12:46
168	5916	15.02.2018 12:33
169	5914	15.02.2018 12:21
170	5914	15.02.2018 12:12
171	5916	15.02.2018 12:07
172	5907	15.02.2018 12:03
173	5914	15.02.2018 12:03
174	5108	15.02.2018 11:49
175	5911	15.02.2018 11:34
176	5914	15.02.2018 11:09
177	5993	15.02.2018 11:00
178	5911	15.02.2018 10:24
179	5916	15.02.2018 10:23
180	5957	15.02.2018 10:17
181	5911	15.02.2018 10:15
182	5911	15.02.2018 10:14
183	5911	15.02.2018 10:06
184	5914	15.02.2018 09:56
185	5912	15.02.2018 09:38
186	5914	15.02.2018 09:32
187	5914	15.02.2018 09:28
188	5916	15.02.2018 09:21
189	5914	15.02.2018 09:05
190	5916	15.02.2018 08:59
191	5914	15.02.2018 08:44
192	5915	15.02.2018 08:38
193	5914	15.02.2018 08:31
194	5912	15.02.2018 08:29
195	5914	15.02.2018 08:29
196	5914	15.02.2018 08:15
197	5914	15.02.2018 08:09
198	5916	15.02.2018 08:07
199	5914	15.02.2018 08:06

Undersøking til arbeidet med områdeplan for Lonena

200	5911	15.02.2018 08:01
201	5918	15.02.2018 07:54
202	5911	15.02.2018 07:54
203	5915	15.02.2018 07:50
204	5911	15.02.2018 07:41
205	5914	15.02.2018 07:25
206	5918	15.02.2018 07:18
207	5916	15.02.2018 07:02
208	5911	15.02.2018 06:14
209	5915	15.02.2018 05:29
210	5914	15.02.2018 03:36
211	5914	15.02.2018 02:43
212	5911	15.02.2018 02:01
213	5918	15.02.2018 00:55
214	5914	15.02.2018 00:54
215	5914p	15.02.2018 00:38
216	5993	15.02.2018 00:36
217	5916	15.02.2018 00:33
218	5915	15.02.2018 00:32
219	5914	15.02.2018 00:30
220	5914	15.02.2018 00:29
221	5914	15.02.2018 00:23
222	5914	15.02.2018 00:22
223	5993	15.02.2018 00:20
224	5916	15.02.2018 00:19
225	5914	15.02.2018 00:17
226	5911	15.02.2018 00:11
227	5914	15.02.2018 00:09
228	5913	15.02.2018 00:09
229	5914	15.02.2018 00:08
230	5914	15.02.2018 00:07
231	5914	15.02.2018 00:06
232	5914	14.02.2018 23:59
233	5911	14.02.2018 23:57
234	5938	14.02.2018 23:56
235	5913	14.02.2018 23:54
236	5914	14.02.2018 23:54
237	5911	14.02.2018 23:52
238	5914	14.02.2018 23:45
239	5911	14.02.2018 23:45
240	5993	14.02.2018 23:44

Undersøking til arbeidet med områdeplan for Lonena

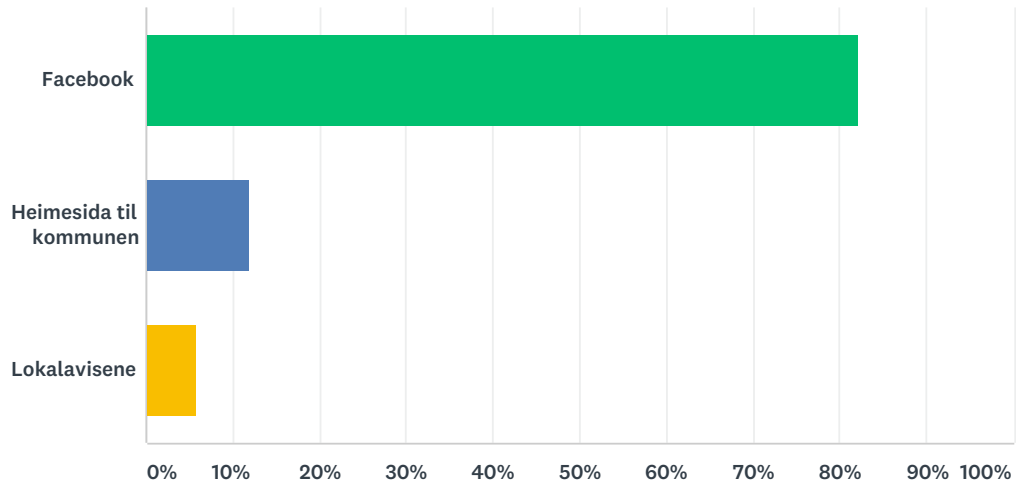
241	5914	14.02.2018 23:44
242	5912	14.02.2018 23:44
243	5914	14.02.2018 23:43
244	5914	14.02.2018 23:42
245	5914	14.02.2018 23:42
246	5114	14.02.2018 23:39
247	5911	14.02.2018 23:33
248	5917	14.02.2018 23:33
249	5914	14.02.2018 23:33
250	5916	14.02.2018 23:32
251	5914	14.02.2018 23:32
252	5108	14.02.2018 23:29
253	5912	14.02.2018 23:28
254	5911	14.02.2018 23:27
255	5911	14.02.2018 23:27
256	5911	14.02.2018 23:26
257	5918	14.02.2018 23:25
258	5918	14.02.2018 23:24
259	5939	14.02.2018 23:20
260	5914	14.02.2018 23:19
261	5914	14.02.2018 23:18
262	5914	14.02.2018 23:18
263	5915	14.02.2018 23:17
264	5911	14.02.2018 23:12
265	5918	14.02.2018 23:11
266	5911	14.02.2018 23:09
267	5914	14.02.2018 23:08
268	5916	14.02.2018 23:08
269	5914	14.02.2018 23:05
270	5916	14.02.2018 23:05
271	5915	14.02.2018 23:03
272	5912	14.02.2018 23:03
273	5914	14.02.2018 23:01
274	5914	14.02.2018 23:00
275	5915	14.02.2018 22:59
276	5914	14.02.2018 22:59
277	5911	14.02.2018 22:58
278	5911	14.02.2018 22:57
279	5916	14.02.2018 22:57
280	5911	14.02.2018 22:56
281	5915	14.02.2018 22:56

Undersøking til arbeidet med områdeplan for Lonena

282	5914	14.02.2018 22:56
283	5914	14.02.2018 22:54
284	5915	14.02.2018 22:50
285	5914	14.02.2018 22:49
286	5914	14.02.2018 22:47
287	5914	14.02.2018 22:46
288	5915	14.02.2018 22:42
289	5914	14.02.2018 22:40
290	5911	14.02.2018 22:39
291	5914	14.02.2018 22:39
292	0000	14.02.2018 22:36
293	5911	14.02.2018 22:31
294	5914	14.02.2018 22:31
295	5914	14.02.2018 22:26
296	5913	14.02.2018 22:26
297	5914	14.02.2018 22:24
298	5916	14.02.2018 22:19
299	5911	14.02.2018 22:16
300	5914	14.02.2018 22:15
301	6098	14.02.2018 22:13
302	5918	14.02.2018 22:11
303	5914	14.02.2018 22:11
304	5914	14.02.2018 22:07
305	5916	14.02.2018 22:07
306	5914	14.02.2018 22:04
307	5918	14.02.2018 21:58
308	5914	14.02.2018 21:57
309	5955	14.02.2018 21:57
310	5912	14.02.2018 21:56
311	5911	14.02.2018 21:55
312	5915	14.02.2018 21:55
313	5914	14.02.2018 21:54
314	5913	14.02.2018 21:53
315	5911	14.02.2018 21:53
316	5914	14.02.2018 21:52
317	5914	14.02.2018 21:51
318	5914	14.02.2018 21:50
319	5914	14.02.2018 21:48

Q4 Kor vart du kjent med denne undersøkinga for første gong?

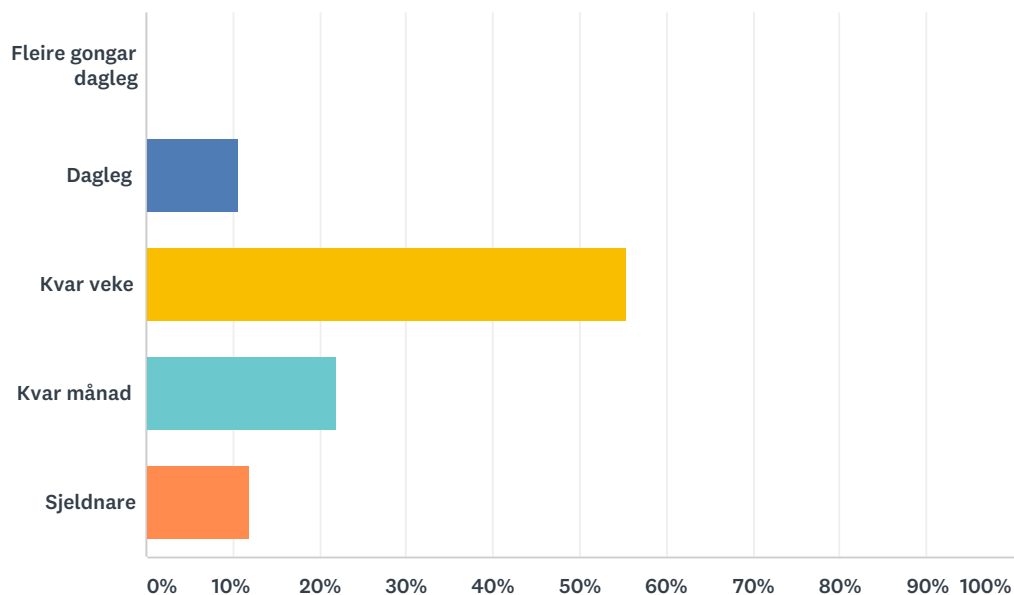
Besvart: 327 Hoppet over: 6



SVARVALG	SVAR
Facebook	82,26% 269
Heimesida til kommunen	11,93% 39
Lokalavisene	5,81% 19
TOTALT	327

Q5 Kor ofte brukar du Brekkeløypa i dag?

Besvart: 309 Hoppet over: 24



SVARVALG	SVAR	
Fleire gongar dagleg	0,00%	0
Dagleg	10,68%	33
Kvar veke	55,34%	171
Kvar måned	22,01%	68
Sjeldnare	11,97%	37
TOTALT		309

Q6 Kva er hovudårsaka til at du nyttar akkurat denne turstien?

Besvart: 259 Hoppet over: 74

#	SVAR	DATO
1	Jeg synes at det er et friskt pust i hverdagen. Løypen ligger fint til, slik at man kommer nærmere naturen - og man får en følelse av å komme seg litt bort fra bebyggelsen i Knarvik. En sårt trengt oase i en ellers travel hverdag.	15.03.2018 18:38
2	Fint å gå der, man kan velge grus og/eller terreng	15.03.2018 18:36
3	Er flott laget til, lett tilkomst og en passe fin tur om en ikke er super mosjonist. Brukt mye under opptrening etter kne opprasjon og da er tilkomst viktig. Samtid som du føler du er i vill natur	15.03.2018 15:30
4	Det er den einaste vesle stripa med grus å jogga på i Knarvik. Før nytta eg løypa dagleg, men no er det for mykje trengsel til at den eignar seg til jogging.	15.03.2018 11:16
5	Går tur	14.03.2018 22:50
6	Går tur	14.03.2018 20:02
7	Grei tilkomst og fin natur, nærmt hvor folk bor	14.03.2018 19:37
8	Nyte naturen og stillheit. Sleppe asfalt. Eigna både til tur og trening.	14.03.2018 18:52
9	Nærhet til treningsfasiliteter til barna	14.03.2018 18:19
10	Det er en fin vei, kan lett ha med barnevogn, og lett om komme seg litt vekk fra alt "sjas og mas"	14.03.2018 17:39
11	Mosjon	14.03.2018 09:46
12	Brekkeløypa er ein av svært få turløyper i sitt slag i området.	14.03.2018 08:09
13	Flott å trene/ gå tur. Passelig lengde for små barn. Kort avstand fra der vi bor.	14.03.2018 07:42
14	Flott natur i området og lett tilgjengeleg	14.03.2018 00:32
15	Nærhet til fotballbane, greit med en tur når man allikevel skal hente barn/ungdom fra trening	14.03.2018 00:10
16	Fin og god å gå i	13.03.2018 21:22
17	Underlag av grus. Bilfritt. Fint naturområde. Fugleliv .Lett tilgjengeleg nærområde. Fint for små og store	13.03.2018 20:40
18	Flott løype som er lett tilgjengelig med pusterom for støy fra biler osv. Likte veldig godt å stå på ski her for noen år tilbake i preparerte løyper.	13.03.2018 18:57
19	Bruker den ikke	13.03.2018 17:07
20	Eier deler av den.	13.03.2018 16:25
21	Det er fordi den har en fin lengde, ligger sentralt til og er i rolige omgivelser.	13.03.2018 15:05
22	Tur/rekreasjon	12.03.2018 08:26
23	Jobb	12.03.2018 02:04
24	Perfekt til jogging og gåtur. Brukes til trim og til å være sosial med venner. Perfekt å være aktive og sosiale sammen.	10.03.2018 16:46
25	tur med familien, og trening	09.03.2018 22:25
26	Lett tilgjengeleg	09.03.2018 22:00
27	Flott turterreng! Mater endene med minstejenta! Bilfritt- barna løper fritt.	09.03.2018 17:14
28	Jogging, samt tur med barna	09.03.2018 09:41
29	Tilgjengelighet og naturen rundt. Bruker Brekke løypen hovedsakelig for å ha tilgang til andre naturløyper i området.	09.03.2018 08:48

Undersøking til arbeidet med områdeplan for Lonena

30	Lett til gjenvelge God parkering Kort avstand Høydeforskjell Fjell/natur Fine rundturer Belysning grusundelag Kan være aktiv medan ungar trener Walk and talk møter i arbeidstida	09.03.2018 08:21
31	Den er gruset. Kan løpe selv eller gå på tur,skitur eller ake med ungene.	09.03.2018 07:50
32	Tilgang til turstiene rundt for trening og rekreasjon. Tur med barna går også med utgangspunkt fra brekkeløypa og ut i skogene	06.03.2018 20:57
33	Trim, rekreasjon	03.03.2018 12:22
34	Beliggenheten	01.03.2018 14:41
35	Lett tilgjengeleg. Ingen trafikkstøy.	28.02.2018 13:26
36	fredeligt	28.02.2018 10:39
37	Det er eit fint område å gå i, variert terreng. Det er sentralt samtidig som det er stille og rolig	27.02.2018 18:47
38	Trening	27.02.2018 15:04
39	Den er lett tilgjengelig for en som bor i sentrum, trenger ikke bil å komme ditt.	27.02.2018 11:55
40	Nærleik	27.02.2018 08:08
41	Ligger i nærheten av bopel og er lett tilgjengelig.	26.02.2018 23:08
42	Går tur med familie og kjentfolk som bur i Knarvik.	26.02.2018 22:42
43	Fin tur som ein lett kan ta om ein har god eller mindre god tid. Lett å tilpassa små og store.	26.02.2018 21:52
44	Møte andre med hund	26.02.2018 19:41
45	Trimmar sjølv medan barn trimmar i hallen.	26.02.2018 09:26
46	Nærleik til bustaden.	26.02.2018 08:33
47	Gå fin tur i et fint turområde	24.02.2018 10:16
48	Hovedgrunnen til at jeg bruker denne turløypen er fordi den ligger nærmest min bolig. Den ligger i naturlige og flotte omgivelser rundt et allerede eksisterende idrettsmiljø. Turstien knytter seg også til andre turløyper i fjellet dersom jeg ønsker lengre turer.	22.02.2018 23:02
49	Nær bustaden. Passe lengde. Passar alle i familien.	22.02.2018 21:04
50	Passelig runde i fin natur, uten biler og hus.	22.02.2018 15:12
51	Lett tilgjengelig, flott opparbeidet, motbakke	22.02.2018 11:32
52	Fin tursti for born og vaksne. Koselig å mate endene	22.02.2018 10:47
53	Fint å gå tur for ALLE der og en av de få steder en kan komme seg ut og få litt mosjon uten å bli rent ned av annen trafikk.	21.02.2018 18:43
54	Den ligg rett ved der jeg bor, det er stilt og fedelig og grusbelagt løype. Det er også sosialt, alltid noen å slå av en prat med. den er uunværlig og skulle gjerne behodldt den som den er i dag, uten bebyggelse rundt.	21.02.2018 18:10
55	Fint rundløype å mosjonere i, greit underlag, passe kupert, lite bilstøy.	21.02.2018 17:33
56	Fredeleg, bilfri, naturkjensle	20.02.2018 22:21
57	Flott treningsløype	20.02.2018 16:49
58	flott natur	20.02.2018 12:30
59	Lett tilgjengelighet, parkering ved løypen, adgang til ulike fjell	18.02.2018 17:27
60	Helsemessig	18.02.2018 15:02
61	gym timer eller tur	18.02.2018 14:43
62	Venneprat, midt punkt fram til bompengene kommer	18.02.2018 13:47
63	mosjon, og følelsen av og komme seg ut i naturen	18.02.2018 11:34
64	Nærhet	17.02.2018 22:16
65	Tur-/joggeløype som er fri for trafikk	17.02.2018 19:38

Undersøking til arbeidet med områdeplan for Lonena

66	Stille og rolig turområde. Kort vei fra hjemmet	17.02.2018 15:47
67	Beste plass å gå tur og fine sitar ut fra den.	17.02.2018 14:11
68	Fint turområde som kan brukes av alle i familien inkludert barnevogn	16.02.2018 22:54
69	lett tilgjengelig, passe lang (og lett å gå flere runder hvis det trengs, treffer alltid folk der.	16.02.2018 22:01
70	Tur	16.02.2018 21:42
71	Lett tilgjengelig	16.02.2018 20:29
72	Turgåing i løypa og skogsområdene rundt. Trim for kroppen og balasam for sjelen å kunne nyte skogen med dyr og fuglesang	16.02.2018 20:20
73	Går tur	16.02.2018 18:27
74	Gode løyper Opplyst når det er mørkt Fin natur Stier videre til Stegane/gamleskulen Tur og jogging	16.02.2018 17:42
75	God helse og det sosiale miljøet. Í	16.02.2018 17:10
76	Naturoppleving , passer min helsetilstand	16.02.2018 15:44
77	Tur, sjå på dyrelivet og leik med borna	16.02.2018 12:02
78	Utgangspunkt for ulike turar mot Stegane	16.02.2018 10:08
79	Fantastisk fint å løpe der, et av de ytterst få plassene med grus. Nydelig område.. Lett å motivere barn til å bli med å løpe også.	16.02.2018 09:58
80	Trening og familietur	16.02.2018 09:50
81	Den er passelig lang og vekke fra trafikk, samtidig er det en grussti; noe som jeg foretrekker når jeg skal gå på tur.	16.02.2018 09:42
82	Turer i nærmiljø med barnehagen. Eller private joggeturer rundt Brekkeløypa/på skogsstiene	16.02.2018 06:43
83	Lett tilgjengelig heile året også når det er mørkt	16.02.2018 01:03
84	Nærme og må benytte for å komme lengre ut i naturen	16.02.2018 00:40
85	Trening/tur	15.02.2018 23:48
86	Joggetur	15.02.2018 23:38
87	Den er stille, koselig og det er fint å omringes av skog og natur der.	15.02.2018 23:21
88	Er i nabolaget mitt	15.02.2018 23:11
89	Lett tilkomst og variert turvei.	15.02.2018 23:07
90	Løping. Tur med hund.	15.02.2018 23:06
91	Godt å komme seg ut i naturen og få lufte hodet. Pluss en fantastisk plass å kunne ha løpetrening	15.02.2018 23:01
92	Lett tilgjengelig natur	15.02.2018 22:56
93	Lett tilgjengeleg	15.02.2018 22:48
94	Trening og tur med familien	15.02.2018 22:41
95	Nær, godt tilrettelagt, bilfri, vakker natur og skjerma for støy.	15.02.2018 22:41
96	Møte andre turgåere..nyte natur	15.02.2018 22:35
97	Tilrettelagt for gåing, jogging, ski og aking. Tilgjengelighet og beliggenhet er viktig. Og at det er et naturområde.	15.02.2018 22:18
98	Trening	15.02.2018 22:16
99	Tur	15.02.2018 22:13
100	Fordi det er så fint å Gå der	15.02.2018 22:00
101	Utgongspunkt for turar vidare	15.02.2018 21:32
102	Fin stad, mellom andre aktivitetar. Lett tilkomst. Greitt å møtast fleire der.	15.02.2018 21:18

Undersøking til arbeidet med områdeplan for Lonena

103	Fin og lett tilgjengelig	15.02.2018 20:53
104	Den er i n�romr�det, den er ikke asfaltert og der er belysning. Om sommeren brukes turstiene i naturomr�dene rundt aller mest, flere fanger i uken.	15.02.2018 20:30
105	Jogging og turg�ing	15.02.2018 20:23
106	Sentral beliggenhet	15.02.2018 20:11
107	Triveligt og godt tilrettelagt	15.02.2018 20:04
108	L�per	15.02.2018 19:31
109	Nydelig område	15.02.2018 19:26
110	Trening.	15.02.2018 19:16
111	Fib	15.02.2018 19:06
112	Egentrening	15.02.2018 18:26
113	Trening	15.02.2018 18:21
114	Tilrettelagt og i n�rheten av andre idrettsanlegg. N�r sentrum	15.02.2018 18:20
115	Perfekt til alt fra spasertur til sykkeltur for b�de voksne og barn, pluss herlig utgangspunkt for tur i naturen. Har brukt denne flere ganger i uken i mange �r.	15.02.2018 18:20
116	Lett tilgjengelig, lys, grusvei, grei l�pel�ype, grei g�l�ype, bra i forhold til barnevogn/ rullestol,	15.02.2018 18:13
117	Bruker mange tur stier, men den er gruset, det er greit.	15.02.2018 18:12
118	Lett tilgjengelig, fine stier, flott område, treff alltid folk � sl� av ein prat med. Bruker område mykje i samband med jobb, fint � g� for alle uansett alder og form.	15.02.2018 17:33
119	Mosjon	15.02.2018 16:59
120	Trening(terrengl�ping)	15.02.2018 16:33
121	L�petrening	15.02.2018 15:29
122	Tur med venner, joggetur	15.02.2018 15:28
123	Fin tursti med flotte omgivelser.	15.02.2018 15:08
124	Lys om kvelden, grus (ikkje asfalt), vakkert myromr�de/natur tilgjengeleg med joggesko p�, del av turl�ypa opp i skogen, sentralt, slepp bil for � koma dit	15.02.2018 15:04
125	Ligger veldig sentralt til og er en fin tur l�ype.	15.02.2018 14:30
126	Trim, rekreasjon.	15.02.2018 14:26
127	Mange alternativer til lette og tungre turer p� grusvei og stier	15.02.2018 13:44
128	andre gjerem�l i knarvik	15.02.2018 13:29
129	Mosjon, naturopplevelse for egen og barns helse	15.02.2018 13:24
130	Rekreasjonsturar, l�petrening, famileturar, lett tilgjenge, passe opparbeida, usjenert i forhold til bebyggelse	15.02.2018 13:17
131	Rekreasjon og trening	15.02.2018 13:10
132	N�rhet - fin lengde og rolig atmosf�re. I tillegg er det vegen for � komme ut i skogen Og opp p� fjellet	15.02.2018 12:50
133	Fin natur rundt, lett � komme til. Stille og roleg.	15.02.2018 12:35
134	Fysisk aktivitet	15.02.2018 12:23
135	Kort vei fra hjemmet. Nydelig natur. Sosialt for jeg treffer alltid noen kjente. Passe utfordrende fysisk.	15.02.2018 12:14
136	Den er i n�romr�det. Den er en flott tursti n�rt by og f�les som og g� i skog og fred.	15.02.2018 12:09
137	Lett tilgjengelig, sentralt	15.02.2018 12:04
138	Flott l�ype i naturskj�nne omgivelser	15.02.2018 11:51

Undersøking til arbeidet med områdeplan for Lonena

139	Fin løype med mye flott natur. Egnet for tur før alle aldre og en flott treningsarena.	15.02.2018 11:36
140	Enkel å komme til, fin å gå i. Har også brukt den til sykling og skigåing med barna. Fint område- men kommer seg litt "ut i naturen"	15.02.2018 11:08
141	Lett tilgjengelig og god parkering	15.02.2018 11:01
142	Pga nærhet til hjemsted og at den er fin å løpe i.	15.02.2018 10:26
143	Tur	15.02.2018 10:25
144	Godt tilrettelagt for funksjonshemmede og barnevogner.	15.02.2018 10:18
145	Flott og lett tilgjengelig område til tur og trening	15.02.2018 10:18
146	Enkelt sted å få gått seg en tur. Ofte mens ungene er på fotballtrening. Greit «terreng» å gå i pga skader, ikke asfalt men likevel ganske flatt.	15.02.2018 10:17
147	Trening. Viktigste treningsområde for oss som driver med utholdenhetsidrett i kommunen.	15.02.2018 10:07
148	Trening	15.02.2018 09:57
149	Enkel tilgang. Store variasjonsmogelegheiter med jogging på grus, oppoverbakke, jogge og gå på fin tursti til gamleskulen og Stegane og til "Mastetoppen".	15.02.2018 09:43
150	naturopplevelsen. Gatelys	15.02.2018 09:41
151	Godt tilrettelagt og i mitt nærmiljø. Hjelper meg å ha fokus på fysisk aktivitet	15.02.2018 09:30
152	Bor i Knarvik, liker å gå der på vei til Stegane/gamleskulen	15.02.2018 09:08
153	Går der med hunden min.	15.02.2018 08:48
154	Flott turområde	15.02.2018 08:39
155	trim tur	15.02.2018 08:31
156	Den er lett tilgjengelig, har overflate som er god å løpe/gå på og er opplyst	15.02.2018 08:31
157	Tørt og fint ved dårleg vær.	15.02.2018 08:30
158	Trim & luftetur med hund	15.02.2018 08:18
159	Nært, praktisk og fint område	15.02.2018 08:12
160	Jogging	15.02.2018 08:07
161	Lett å springe i all slags vær - på all slags føre - heile året	15.02.2018 08:02
162	En runde er akkurat passe langt. Fantastisk natur rundt hele løypen og brei og flott grussti som er et godt underlag å gå/jogge på. Er også helt supert for eldre mennesker å gå der. Har selv en bestefar som går runden flere ganger i uken. For eldre folk er det et trygt sted og gå da det ikke er hindringer på stien, bratte bakker og lignede.	15.02.2018 07:58
163	Trim	15.02.2018 07:51
164	Lett tilgjengeleg, ofte i forbindelse med born som er kjørt på trening i knarvik	15.02.2018 07:43
165	Nærhet	15.02.2018 07:28
166	Joggeløype(rekreasjon)	15.02.2018 07:21
167	Lett tilgang til område med urørt natur.	15.02.2018 07:19
168	Flatt terreng	15.02.2018 06:14
169	Lett tilgjengelig. Passe lang. Lys!! Se andre folk i vintermørket spesielt	15.02.2018 05:33
170	Lettvindt og praktisk sidan det er nært	15.02.2018 03:38
171	Er veldig fin sti å jogge i, samt veldig fine omgivelser.	15.02.2018 02:45
172	Barn på fotballtrening i Knarvik , går tur i ventetiden	15.02.2018 02:04
173	Fin å jogge i	15.02.2018 00:56
174	Nyttar den ikkje	15.02.2018 00:55
175	Trim	15.02.2018 00:39

Undersøking til arbeidet med områdeplan for Lonena

176	Turområde i Knarvik, praktisk og flott løype å gå i.	15.02.2018 00:37
177	Løpe på grus	15.02.2018 00:33
178	Det er nærmest	15.02.2018 00:32
179	Komme vekk fra biltrafikk , treffer alltid blide turvenner. Flott natur, og fugleliv og lett å komme seg videre ut i utallige stier i naturen ??	15.02.2018 00:28
180	Den ligger nær der jeg bor	15.02.2018 00:24
181	Naturen	15.02.2018 00:21
182	Nær hjemmet, fin, kjekk vei, ungene liker detææ	15.02.2018 00:21
183	Praktisk beliggenhet, gode moglegheitar for å fortsette opp på fjellet.	15.02.2018 00:15
184	Nærhet til bosted	15.02.2018 00:13
185	Flott å jogge der. Ikke mange andre plasser å jogge med grus og lys.	15.02.2018 00:11
186	Fin beliggenhet, omgivelser, lengde og underlag.	15.02.2018 00:09
187	Lett tilgjengelig, men likevel avstand fra hus og bebyggelse.	15.02.2018 00:01
188	Lett tilgjengeleg, grusa, lys, passeleg lengde, trygt med mykje folk på kvelden når det er mørkt, kan ha med barnevogn	15.02.2018 00:00
189	Familieturer. Jobb.	14.02.2018 23:59
190	Kan gå tur/trene i eget tempo - i flotte omgivelser. En tur opp BKK bakken for litt ekstra puls... herlig!	14.02.2018 23:59
191	Trening og tur.	14.02.2018 23:58
192	Flott natur i nærleik til andre fritidsaktiviteter og jobb.	14.02.2018 23:55
193	Følger person heim fra dagtilbod, ved å bruke brekkeløypa	14.02.2018 23:51
194	Gå tur med eller uten hund, jogge eller komme videre på turstiene inni skogen.	14.02.2018 23:48
195	Den er i mitt nærrområde. Den er akkurat passe lang for en liten tur. Den gir en nydelig naturopplevelse.	14.02.2018 23:48
196	Adgang til turområde rundt...	14.02.2018 23:47
197	Fin og behagelig tur	14.02.2018 23:45
198	tilgjengelig og god.	14.02.2018 23:44
199	Natur og bilfritt	14.02.2018 23:43
200	Det er åpen natur rundt selve løypen. Jeg får naturen tett på og ro i sjelen selv om jeg av og til har så vondt i beina at jeg ikke kommer meg ut i stiene eller stegane. Bruker stiene så mye jeg har helse til. Om jeg havner i rullestol kommer jeg meg da likevel i naturen.	14.02.2018 23:42
201	Trim/ tur	14.02.2018 23:40
202	Nærleik til bustaden vår.	14.02.2018 23:37
203	Fint område uten bebyggelse	14.02.2018 23:34
204	Passelig lang, og kort vei hjemmefra	14.02.2018 23:33
205	Lett tilgjengeleg og den er allsidig.	14.02.2018 23:33
206	fin tilrettelagt for brukere som ikke er gode nok til terrenget, som eldre og små barn	14.02.2018 23:32
207	Kan jogge i bilfritt miljø hele året.	14.02.2018 23:32
208	Pga. helseproblem er denne turstien den rette for meg.	14.02.2018 23:30
209	Lett tilgjengelig, kan brukes av ulike familiemedlemmer og venner samtidig. Varierte løyper-turområder og fin plass å møtes på en knaus i nærheten for et fellesmåltid med mat og drikke +kaffe i termos	14.02.2018 23:29
210	Lett tilgjengelig, ligg skjerna til, at den er grusa og har lys slik at den kan brukast uansett vær.	14.02.2018 23:26
211	Kombinerer med handel i senteret	14.02.2018 23:23

Undersøking til arbeidet med områdeplan for Lonena

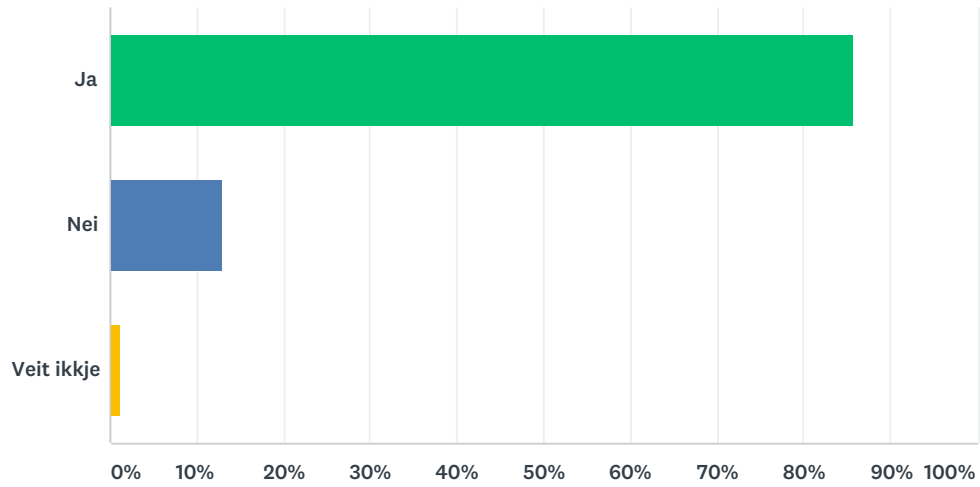
212	Fin turområde og treningsplass, også kjekt å gå der med barna. En trygg plass de kan løpe og leke og utfolde seg	14.02.2018 23:21
213	Lett tilgjengelig, lys når det er mørkt, grus ikkje asfalt	14.02.2018 23:20
214	Fin grus	14.02.2018 23:18
215	Lett tilgjengelig. Fin å kombinere med handling i Knarvik. Løypa er fin året rundt, men den er spesielt et godt alternativ når andre turstier er bløte/gjørmete grunnet mye nedbør.	14.02.2018 23:18
216	Fint naturområde og nærliggende ifht mitt bosted.	14.02.2018 23:14
217	Avkobling. Joggeturer, kveldsturer med venner, turer med barnehagen og turer med egne barn.	14.02.2018 23:13
218	Fint sted å gå på tur både alene og med barnehagen.	14.02.2018 23:12
219	Passer for alle i familien, leder til turstier i skog og fjell. Aking, ender, jogging, rasteplasser. Nydelig natur	14.02.2018 23:11
220	Veldig fint tilrettelagt, fin natur i området og enkelt å komme videre ut i skog og mark.	14.02.2018 23:08
221	Trim/Rekreasjon	14.02.2018 23:06
222	Enkel å bruke. Stille og rolig område	14.02.2018 23:05
223	Fin joggeløype!	14.02.2018 23:05
224	Lett og greit å gå når det er vått i skogen	14.02.2018 23:02
225	Flotte omgivelser	14.02.2018 23:01
226	Fin å løpe, walk-and-talk tur m venninner, tur med hundene	14.02.2018 23:01
227	Flott turområde, greit parkering og anvendelig for unge og eldre! Bruker både i jobb og fritid, jobber i Knarvik barnehage.	14.02.2018 23:01
228	Tilgjengelighet	14.02.2018 23:00
229	God beliggenhet	14.02.2018 23:00
230	Eg bur like ved. Bruker stien som utgangspunkt eller slutt punkt for t.d. tur til Gamleskolen, Indregardsfjellet o.l.	14.02.2018 23:00
231	Flott natur, bruker den også til jogging	14.02.2018 22:57
232	Praktisk, fint, trening	14.02.2018 22:57
233	Barn på trening	14.02.2018 22:57
234	Trim	14.02.2018 22:51
235	Lett tilgjengelig samt flott område	14.02.2018 22:51
236	Det er ein fantastisk rekreasjonsstad. Mens ein går tur kan ein nyta flott natur og dyreliv. Dette gjer opplevinga lystbetont, og terskelen for å komma seg ut er lav. Lengden på Brekkeløypa gjer at ein får god mosjon.	14.02.2018 22:51
237	Nærleik til heim	14.02.2018 22:48
238	Nærhet	14.02.2018 22:46
239	Er ein del av å ta seg ein tur rundt i Knarvik	14.02.2018 22:45
240	Fin natur sentralt	14.02.2018 22:43
241	Lett tilgjengeleg og rolege omgjevnader.	14.02.2018 22:36
242	Flott tursti. God tilgjengelighet - og lett å kombinere med annen aktivitet.	14.02.2018 22:35
243	Flott område for å komme seg ut. Arbeidsplassen min bruker området, løypa og skposterrenget fleire gonger i veka.	14.02.2018 22:29
244	Fin tur for å komme inn på stiene	14.02.2018 22:27
245	Trener og går på tur	14.02.2018 22:27

Undersøking til arbeidet med områdeplan for Lonena

246	Jeg benytter meg helst av Extremløypen, men dersom jeg skal på vanlig joggetur fungerer denne fordi den har et mykere underlag enn asfalten. Jeg bruker den også ifm at barna aker i BKK løypen.	14.02.2018 22:22
247	Jogge, tur med barna, tur med venninne, øve på sykkel med barna	14.02.2018 22:21
248	Flott plass å jogge i, kan kombinere den med naturen, er sentralt .	14.02.2018 22:19
249	Lett tilgjengelig, og brukervennlig for heile familien	14.02.2018 22:17
250	Nærhet til natur, perfekt for familier uansett årstid. Lavterskel trening.	14.02.2018 22:13
251	Fint å løpe der. Både i løypa og på stiene.	14.02.2018 22:09
252	Det er et fantastisk flott rekreasjonsområde og er i nærmiljøet.	14.02.2018 22:06
253	Lett tilgjengelig	14.02.2018 21:59
254	Jeg bor like ved	14.02.2018 21:59
255	Flott turområde, lett tilgjengeleg, enkelt å finne parkering.	14.02.2018 21:59
256	Er ein fin plass å gå, godt tilrettelagt for tur med familien og raske løpeturer aleine. Ein kommer nært naturen, og løypene rundt og opp mot stegane er flotte alternativ til endring av turane.	14.02.2018 21:57
257	Sentralt, (greit å møtes for grupper o.l.) Kjekt å gå (lys) Lett for synshemmede, lettere handicappede.	14.02.2018 21:57
258	Både kvalitet og beliggenhet	14.02.2018 21:54
259	Ligg nært der eg bur	14.02.2018 21:50

Q7 Nyttar du Brekkeløypa til å gå vidare på turstiane utanfor?

Besvart: 308 Hoppet over: 25



SVARVALG	SVAR	
Ja	85,71%	264
Nei	12,99%	40
Veit ikkje	1,30%	4
TOTALT		308

Q8 Kva andre aktivitetar og temapunkt kunne vore tilrettelagt langs turstien kring Lonena?

Besvart: 166 Hoppet over: 167

#	SVAR	DATO
1	En Tuftepark er svært ønskelig, og denne kunne passet fint i Brekkeløypa. Jeg mener det hadde vært et fint lavterskeltiltak for folkehelse. Det er gode tilbud for organisert idrett i Knarvik - en tuftepark vil inkludere de i området i større grad.	15.03.2018 18:38
2	Kunne vært noe flere klatrestativ og kanskje noen tretroll som barna kan leke rundt	15.03.2018 18:36
3	Kunne vert et grill hus eller et hus med bare benker, da løypa ofte kan bli en sosial plass og treffe andre. En grønn lomme med stillhet og fint og leke for ungen	15.03.2018 15:30
4	Stien burde vore meir framkommeleg for trening. Og det burde vore forbod mot lufting av hundar der. Hundar virrar rundt og opptek heile breidda når den går på motsett side enn eigaren teken, legg att avføring på stien, og skaper slik både konflikt og risiko.	15.03.2018 11:16
5	Treningsapperater, Grillhytte, lekeplasser, Lys buder vært på lengre om kveldene (det begrenser litt bruken på kveldstid.	14.03.2018 19:37
6	Tuftepark-anlegg, bord og benker	14.03.2018 18:52
7	Litt hinder.	14.03.2018 17:39
8	Utvide med fleire gruslagte løyper - det er ofte bløtt på turstiane utanfor. Litt einsforming med kun 1 runde og kapasiteten er ofte sprengt i helg med fint ver (mykje folk og hundar på tur).	14.03.2018 09:46
9	Nåken barnevennlige apparater som utvikler motorikken. Klatre, balansere, krype over og under osv..	14.03.2018 08:09
10	Lekeplass	14.03.2018 07:42
11	Bålplasser	14.03.2018 00:32
12	I	14.03.2018 00:10
13	Fleire styrkøvningsmoglegheiter og apparater langs turstien	13.03.2018 21:22
14	Klatrevegg/område Akebakke om vinteren . Litt fleire leike-/treningsapparat av typen som alt er der, tre eller anna naturmaterialer. ..	13.03.2018 20:40
15	Utvide med sykkelløype så det kan sykles uten bilstøy til alversund, seim, osv, sette opp treningsapparat, preparere løype om vinteren og klatrepark	13.03.2018 18:57
16	Motorcross	13.03.2018 17:07
17	Cross bane for motorsykel, trail bane	13.03.2018 16:25
18	motor cross bane	13.03.2018 16:21
19	Skiløyper, natursti, naturkunst, historikk/informasjon/oppgaver på plakater/skilt, aktivitets apparater, flere benker, bål plass	12.03.2018 02:04
20	Apparat for styrketrening.	10.03.2018 16:46
21	Lage til mer med benker og spiseplasser. kanskje litt mer aktiviteter til barn langs veien og med elven	09.03.2018 22:25
22	Lekeplass, sykkelstier	09.03.2018 08:48
23	Fleire «treningsapparat»/leikeapparat Bål plass	09.03.2018 08:21
24	Grilling.Aktivitet for barn i skogen.Jungelløype.	09.03.2018 07:50
25	Muligens en gapahuk?	06.03.2018 20:57
26	akebakke	03.03.2018 12:22

Undersøking til arbeidet med områdeplan for Lonena

27	Akebakke på eine sida av "BKK-bakken" (som bør få eit anna namn!). Grillstad (stein-la) med bord attåt. Eit lite overbygg i nordre enden som kunne brukast dersom nokon ville framføra eit kulturinnslag (korps, kor, m.m.) slik at lyden ikkje så lett forsvinn.	28.02.2018 13:26
28	lekeplass/klatrestativer/aktivitetløypa, hundeluftegård,	27.02.2018 11:55
29	Mulighet for sykkel for barn	27.02.2018 08:08
30	Skispor om vinteren.	26.02.2018 23:08
31	Meir tilrettelegging for born og vaksne i form av ulike "apparat" som gjev "utfordringar" for å bruka kroppen	26.02.2018 22:42
32	Noko morro for borna på runden rundt.	26.02.2018 21:52
33	Lage til ein hundepark	26.02.2018 19:41
34	Gapahuk/grillhus Tufte park. Grindabygg på tomta til "Gamleskulen" Akebakke	26.02.2018 08:33
35	Akebakke - skibakke - grillsted - bading?	24.02.2018 10:16
36	Ulike enkle apparater for styrketrening og balanse for folk i alle aldre.	22.02.2018 23:02
37	Betre skilting i høve kor dei ulike stiane fører.	22.02.2018 21:04
38	Aktivitetsapparat for barn, slik det var tidligere.	22.02.2018 15:12
39	Flere "stopp punkt for barna"	22.02.2018 11:32
40	Benker og boss spann. Kanskje tilgjengelege grillar på sumarstid	22.02.2018 10:47
41	Ingenting, kanskje noen ballanse apparater (som var der før de forsvant). Det hadde ikke vært så dumt om det hadde vært en Brekke-bakke nr 2 ved siden av slik at gående kan bruke en og de som vil ake om vinteren kan bruke den ved siden av uten å havne i elven.	21.02.2018 18:43
42	Offentlig parkområde med stor nok tomt for sirkus, tivoli/fornøylespark, festivaler og andre temporære og kulturelle publikumsaktiviteter	21.02.2018 17:33
43	Grillplass	20.02.2018 22:21
44	Savner "treningsapparatene" som var plassert ved siden brekkeløypa	20.02.2018 16:49
45	nn	20.02.2018 12:30
46	trampolinepark	18.02.2018 14:43
47	mer for barn. lekeplass, sklie, akebakke. utfordringer rundt om kring.	18.02.2018 11:34
48	Gapahuk (er på gang i regi av Knarvikmila)	17.02.2018 19:38
49	Litt bord og benkar	17.02.2018 10:24
50	Grill plasser, trenings plasser, rekreasjons plasser	16.02.2018 20:29
51	Det er viktig å beholde skogen som naturområde. Den brukes til opplæring av unge av foreldre, BHG og skoler. Det vil ikke være tilgjengelig om det blir boenheter langs løypene. Noen aktiviteter langs	16.02.2018 20:20
52	Kaiakk (feks type bysykkel system) Aktivitets stasjoner slik som det var før	16.02.2018 17:42
53	Tykkjer det er bra som det er	16.02.2018 17:10
54	Meir aktivitetar retta mot barn	16.02.2018 10:08
55	Gapahuk, skogslekeplass med taubane og klagemuligheter... slik som kom på fløyen kanskje. Eller er det ønskelig med utvidelse av selve løypa med enda flere veier... til de dagene med vått og bløtt vær	16.02.2018 09:58
56	Barneaktiviteter/ apparater	16.02.2018 09:50
57	Kunne hatt mer aktiviteter for barna, f.eks. disser, klatrestativer, etc.	16.02.2018 09:42
58	Hadde vært bra med aktiviteter i selve Brekkeløypa igjen som tidligere	16.02.2018 06:43
59	Kunne forlenget lavterskell tilbudet til å fortsette opp til Gamle skulen	16.02.2018 01:03
60	Badeplass	16.02.2018 00:40

Undersøking til arbeidet med områdeplan for Lonena

61	-Treningsapparater med kroppsvekt - Bedre oppmerkete turløyper	15.02.2018 23:48
62	Klatre og balanse "apparat". Til barn og voksne.	15.02.2018 23:01
63	Skibakke/ akebakke	15.02.2018 22:56
64	Gapahuk til barnehagene så de kan spise når det regner	15.02.2018 22:41
65	Klatreløyper, enkle treningsapparat	15.02.2018 22:41
66	Grilling. Bål plass. Stoppested for familien med benker etc.	15.02.2018 22:18
67	Møteplassar med tak over. Grillhytte. Klatre og aktivitetsstativ	15.02.2018 21:18
68	Tuftepark og gapahuk/grillhytte. Også bedre vedlikeholdte naturstier i skogområdene, med tydelig merking.	15.02.2018 20:30
69	Gapahuk !	15.02.2018 20:23
70	Sykkel stier, hinderløype	15.02.2018 20:04
71	Nye klatrestativ ol. hadde vore fint for dei små og kanskje nokre vanskelegare for dei som er større.	15.02.2018 19:26
72	Parkour, Tuftepark.	15.02.2018 19:16
73	Fleire benker og rasteplasser. Slik som på Fløyen	15.02.2018 18:26
74	Bål plass, klatring for dei små (enten klatrepark eller enkle ruter i bergvegg).	15.02.2018 18:21
75	Kanskje en lekeplass volleyball bana?	15.02.2018 18:20
76	Klatrestativ, rebus, lekeapparater for barn	15.02.2018 18:20
77	Kunne tatt bort myra i midten, og laget leike plass. Det gror igjen	15.02.2018 18:12
78	utleie av båt/kano	15.02.2018 16:59
79	benker,	15.02.2018 15:28
80	Bål plass/grill plass	15.02.2018 15:04
81	Leikeapparat, benker, grilling, styrketrening	15.02.2018 13:44
82	.	15.02.2018 13:29
83	Tilrettelagt for skøyteis om vinteren	15.02.2018 13:24
84	Helst så lite som råd. Kanskje "Tuftepark", Rastebenkar med litt plass rundt.	15.02.2018 13:17
85	Treningsapparat	15.02.2018 13:10
86	Demme opp slik at det er vatn der. Mulighet for skøyter på vinteren. Ellers liker eg stillheten der. Bra at der er lys!	15.02.2018 12:50
87	Informasjon om løypekart i terrenget rundt. Ein del er ikkje klar over kor mange ulike stiar det finnast veldig tett til løypa. Kupert terreng er god trim for mange, endå betre enn grusløypa.	15.02.2018 12:35
88	Aktivitetspark og rasteplasser	15.02.2018 11:51
89	Mer "utfordringer" for barna som klatrestativ ol. Kunne utvidet den- forlenget den?	15.02.2018 11:08
90	Hadde vært fint med faste treningsapparater.	15.02.2018 10:26
91	Turorientering	15.02.2018 10:25
92	Tuftepark, sitteområde med mulighet for grilling	15.02.2018 10:18
93	Kanskje eit kart med dei ulike løypene og skilting udnerveds. Då vil det vere lettare å ta i bruk stiene utan å vite kor dei er. Utbetring der stien er våt og gjørmete. Ein annan idè er naturfagfokus med skilt der dei ulike fuglane som heldt til i myra kjem fram med namn og bilete. Eller dersom det er spesielle tre eller steintypar langs stiene.	15.02.2018 09:43
94	Synes det er veldig greit med de spørsmålene de har hengende rundt i løypen.Kanskje flere slike? Kjekt for ungene.	15.02.2018 09:41
95	Info skilt om stiane rundt og gjerne eit punkt med drikkevatt	15.02.2018 09:30
96	En liten buldrevegg (Feks som de har på Matre)	15.02.2018 09:08

Undersøking til arbeidet med områdeplan for Lonena

97	Treningsapparater Lekestativ til barn	15.02.2018 09:00
98	Til nå er det mest folk som går tur eller jogger rundt der, og jeg syntes vi skal holde oss til det.	15.02.2018 08:48
99	Utendørs treningsapparat Bålplasser	15.02.2018 08:31
100	Inngjerda hundegård	15.02.2018 08:18
101	Info om det som lever i vatnet, fugl og fisk. Tilrettelegging for kano, roing ol.	15.02.2018 08:12
102	Tuftepark.	15.02.2018 08:02
103	Jeg er fornøyd med slik den er i dag.	15.02.2018 07:58
104	Treningsapparat til utebruk	15.02.2018 07:43
105	Enkle hinder/utfordringar slik av typen som er i dag. Friarbenk?	15.02.2018 07:21
106	Bra som det er..kansje strøing når isete	15.02.2018 05:33
107	Noen benker til eldre , så de har noen punkt å hvile på vegen rundt	15.02.2018 02:04
108	Benker og bord.	15.02.2018 00:37
109	Styrketreningsapparater	15.02.2018 00:33
110	Vet ikke	15.02.2018 00:32
111	Noko for små born	15.02.2018 00:21
112	Klatring, turning, balansering for unger	15.02.2018 00:21
113	Akrivitetsløype med ulike aktiviteter. (F.eks. balansering, hopping over hinder, henging etter armane osv)	15.02.2018 00:15
114	Akebakke, tuftepark, grillhytter, lavvo med grill,	15.02.2018 00:13
115	Ønsker mest mulig bevart slik det er i dag	15.02.2018 00:11
116	Boligområder og park	15.02.2018 00:09
117	Sykkelstier. Lekeplass.	15.02.2018 00:01
118	Ulike "tuft"-apparat.	15.02.2018 00:00
119	Leikeapparat for barn i naturmateriale. Eks. Tarzanløype	14.02.2018 23:59
120	Bane for rulleski.	14.02.2018 23:58
121	Eg meiner området er flott som det er.	14.02.2018 23:55
122	Kjøre opp skiløyper når det er snø?	14.02.2018 23:51
123	Infopunkter om plante- og dyreliv.	14.02.2018 23:48
124	Naturen rekker	14.02.2018 23:47
125	Treningsapparat	14.02.2018 23:43
126	Styrkeapparat / tuftepark? Tak over benkane står og på ønskelista. Rullestolrampe eller grusveg ned til vatnet der ein kan sjå på/ mate endene. Breiare bakke til aking (bkkbakken) og sikring i forhold til elva der. Benker ved Bkk bakken og?	14.02.2018 23:37
127	Det er bra med benker og apparater, viktig å holde dei i god stand	14.02.2018 23:33
128	Tuftepark, utendørs gymnastikk.	14.02.2018 23:33
129	klatrepark, og rasteplass/camp med gapahuk/overbygg/levegg for kos når været er surt og en vil spise litt.	14.02.2018 23:32
130	Tidligere var det styrkeapparat. Dette savnes. Området kunne godt ha grøntområder med plass for å samles til grilling på sommeren	14.02.2018 23:32
131	Flere lekeapparater som også voksne kan ha glede av.	14.02.2018 23:29
132	Eg synest det er fint som i dag.	14.02.2018 23:26
133	En lekeparks tilsvarende den Drammen har fått tror jeg ville ha vært en flott attraksjon for bygda.	14.02.2018 23:18

Undersøking til arbeidet med områdeplan for Lonena

134	Styrkeapparater	14.02.2018 23:13
135	Bålplasser, hinderløype/naturløype	14.02.2018 23:11
136	Gode treningsapparat som passer for alle.	14.02.2018 23:08
137	Tuftepark	14.02.2018 23:06
138	Aking, naturløyper	14.02.2018 23:05
139	Utvendige treningsapparat, hinderløype f.eks. Og lekeapparat til barn.	14.02.2018 23:05
140	Aktivitetløype	14.02.2018 23:01
141	Ulike treningsapparat, som enkel elipsemaskin i rustfritt stål eller tre.	14.02.2018 23:01
142	Det kunne godt vært planert ut litt meir ved bunnen av BKK bakken slik at aking for barn er tryggere	14.02.2018 23:00
143	Ein slags "boot camp", ulike apparat for styrketrening	14.02.2018 23:00
144	Gapahuk med bålpanne	14.02.2018 22:57
145	Skøytebane, treningsapparat , gapahuk, bålpanner, boss spann	14.02.2018 22:57
146	Klatrepark	14.02.2018 22:51
147	Flere treningsapparater langs løypa.	14.02.2018 22:51
148	Tarzanløype.	14.02.2018 22:51
149	Skytebane/skiskyting	14.02.2018 22:48
150	Dette området kan nyttast til det samme som resten av friluftsområdet rundt Knarvik	14.02.2018 22:45
151	Ingen. Fredes	14.02.2018 22:43
152	Treningsapparat. Leikeområde og klatretårn for både små og store born.	14.02.2018 22:36
153	Lagt ut klopper mm slik at turstiene blir mer tørr og attraktiv.	14.02.2018 22:35
154	Apparat som var der tidlegare kunne vore satt opp. "Treningsområde" av typen dei har fått laga til i deler av Bergen kommune.	14.02.2018 22:29
155	«Trening og rekreasjons park»	14.02.2018 22:27
156	Treningsapparat, Tarzanløype, en bedre avslutning på BKK bakken når den brukes til aking (lett å ake på mosjonister og lett for å kjøre utfor pga stor fart). En gamle, kano (lettere tilgang).	14.02.2018 22:22
157	Lengre gruslagte stier for jogging eller for barnevogn	14.02.2018 22:21
158	Flere stier til jogging/tur. Sykkelsti i naturen.	14.02.2018 22:19
159	Historien til gamleskolen	14.02.2018 22:17
160	Fastmonterte treningsapparater.	14.02.2018 22:13
161	Sandvolleyballbane! Grillplass	14.02.2018 22:09
162	Noen klatrestativer	14.02.2018 21:59
163	Natursti, meir informasjon om flor og fauna i området.	14.02.2018 21:59
164	Fleire aktiviteter rundt løypa, slik det var før. Klatrestativ og balansestokk. Noke lignande det. Og kanskje egen sykkelstier for dei som vil sykle i terrenget?	14.02.2018 21:57
165	Bålplasser/grillplasser	14.02.2018 21:57
166	Leikeplass integrert i naturområdet. Fleire rekreasjonsområde med benker etc.	14.02.2018 21:50

Q9 Kva ville du forbetra eller tilført Brekkeløypa?

Besvart: 144 Hoppet over: 189

#	SVAR	DATO
1	Flere aktiviteter for barn	15.03.2018 18:36
2	1700 m er ufatteleg lite lengde, det burde vore utvida til ca 10 km med grusstiar i ulike trasear, med nokre kryssande punkt. Slik vil ein kunne få variasjon i turar, og løyper i ulike lengder. 10 km sti vil også redusera trengselen som er der i dag. I tillegg burde breidda vorte utvida med ein meter, slik at det også er mogeleg å passera små grupper på 2-3 personar utan å måtta gå ut i grøfta.	15.03.2018 11:16
3	Utvide turstier vidare	14.03.2018 19:37
4	Breiare løype. Nye løyper tilknytta Brekkeløypa med grus istaden for å bruke området til å lage ein Lonena-by i konkurranse med Knarvik.	14.03.2018 09:46
5	Oppgradert "treningsapparatene" rundt løypa, og gjerne med forslag til hvordan bruke de.	14.03.2018 08:09
6	Sjå over	13.03.2018 21:22
7	Nokre fleire gode bosspann, og regelmessig tømning av desse. Ikkje nødvendigvis tilføre så mykje. Men bevare tur- og naturområde reint, fint og tilrettelagt som det er	13.03.2018 20:40
8	Treningsapparat, klatrepark	13.03.2018 18:57
9	hopp og ramper til motorcross	13.03.2018 16:21
10	Se sprm 8	12.03.2018 02:04
11	Er flott slik det er i dag.	10.03.2018 16:46
12	flere benker og søppelbøtter	09.03.2018 22:25
13	Ville vernet området rundt slik at ikke boliger ødelegger at dette åpner til natur. Det blir innelukket om det blir bygget rundt. Det er forskjell på tursti og natursti.	06.03.2018 20:57
14	Få bort alle reklameskilt langs sjølve løypa! Dei øydelegg naturopplevinga, og gjev heile løypa og området eit "billeg" preg, i negativ tyding. Kvar i landet ser ein elles at ei slik samling med reklame ute i naturen? Langs Løvstien, i Fjellveien? Nei. Kommunen må samarbeida med Knarvik-mila og sikra finansiering på andre måtar. No har vi eit stadion med lite reklame og ei turløype med svært mykje reklame - dei ulike aktørane må setja seg ned og koma fram til ei løysing, og her kviler det på kommunen å ta initiativ.	28.02.2018 13:26
15	Lys til kl 23 eller 00...	27.02.2018 15:04
16	Lagt noen bosspanner langs veien, piknik bord/gjerne med tak/ hytte eller rett og slett benker.	27.02.2018 11:55
17	Mulighet for sykkel for barn	27.02.2018 08:08
18	Ivareta naturen som er der, ikkje tilføye noko som helst.	26.02.2018 23:08
19	sjå pkt 8	26.02.2018 22:42
20	Betre vedlikehald når det er is og snø.	26.02.2018 21:52
21	Burde vert fleire boss korger i løypa	26.02.2018 19:41
22	Betre drenering langs løypa. Gapahuk/grillhus	26.02.2018 08:33
23	som i punkt 8. Ellers er løypen utrolig brukervennlig og flott.	22.02.2018 23:02
24	Ingenting.	22.02.2018 21:04
25	Flere benker sommerstid.	22.02.2018 15:12
26	Den er super som den er	22.02.2018 11:32
27	Har nevnt noe over.	21.02.2018 18:43

Undersøking til arbeidet med områdeplan for Lonena

28	En lavo eller gapahuk som hadde vært til stor glede for både liten og stor.	21.02.2018 18:10
29	WC, gjort den litt bredere hvis mulig.	21.02.2018 17:33
30	Betre drenering, større stikkrenner slik at vegdekket ikkje vert ødelagt	20.02.2018 22:21
31	Få på plass søppelspann	20.02.2018 19:59
32	Større bossdunker for hundeavfall.	20.02.2018 16:49
33	nn	20.02.2018 12:30
34	mindre hundebæsj	18.02.2018 14:43
35	trygg akebakke. i dag aker barna i bilveier da det ikke finnes noe akebakke i knarvik skispor når det er snø	18.02.2018 11:34
36	evt naturlige 'klatrestativ' eller lignende for aktive barn underveis	16.02.2018 22:01
37	Stier i skogen langs løypen for at de minste kan utforske skogen uten å måtte gå i så mye kratt	16.02.2018 20:20
38	Treningsapparater	16.02.2018 18:27
39	Se over	16.02.2018 17:42
40	Synest den er bra slik som den er.	16.02.2018 17:10
41	Kanskje utvidet litt og evt en grillplass/Gapahuk. Ellers fin som den er	16.02.2018 09:58
42	Utvida løyper	16.02.2018 09:50
43	Se svaret i pkt 8	16.02.2018 01:03
44	Usikker	16.02.2018 00:40
45	Samme svar som spm 8	15.02.2018 23:48
46	Syns den funker perfekt som den er	15.02.2018 23:38
47	Den er fin slik den er.	15.02.2018 23:21
48	Ville ha hatt noe langs noe av løypa der barn og unge kan leke. Lære god motorikk. Benker...	15.02.2018 23:01
49	Søppelbøtter	15.02.2018 22:58
50	Klatrestein slik som i Matre	15.02.2018 22:56
51	Mer økonomisk hjelp fra kommunen	15.02.2018 22:41
52	Betre sikring av området nedanfor BKK bakken med omsyn til aking.	15.02.2018 22:41
53	Mer apparater	15.02.2018 22:35
54	Se over.	15.02.2018 22:18
55	Litt flere benker. Bosspann.	15.02.2018 22:00
56	Song og musikkpaviljong	15.02.2018 21:18
57	Som nevnt over. Ellers er det viktigst for meg at grøntområdene i området blir bevart.	15.02.2018 20:30
58	Bosspann for å unngå forsøpling	15.02.2018 20:11
59	Aktivitetsapparat	15.02.2018 19:26
60	At den vert lengre td at den går i ein rundløype oppe med vasstanken	15.02.2018 18:26
61	Drenering, så ein får bort is på vinteren.	15.02.2018 18:21
62	Hadde vore kjekt å kunne bruke området innanfor løypen til piknik o.l. Ikkje spesielt mulig slik den ligg i dag	15.02.2018 18:20
63	Se over	15.02.2018 18:20
64	Meir grus.	15.02.2018 18:12
65	Fleire aktivitetsapparat.	15.02.2018 17:33
66	Område for utvendige treningsapparater	15.02.2018 16:59

Undersøking til arbeidet med områdeplan for Lonena

67	Tilbakeført aktivitetsapperatene for barn.	15.02.2018 15:29
68	Strø ein sti når det er glatt.	15.02.2018 15:04
69	Vedlikehold til samme kvalitet som den har vært med erstatning av ødelagte apparater for styrke og lek. samt forbedring av vannavrenning slik at ikke den blir full av is når det fryser på.	15.02.2018 13:44
70	.	15.02.2018 13:29
71	Godt vedlikehold av veidekke og godt lys.	15.02.2018 13:10
72	Søppelspann. Men ikkje meir skilt -viktig at det er grønt og fint, og at dekket/ vegen er vedlikeholdt. Btre drenering så deg ikkje vert så isete på vinteren(farlig)	15.02.2018 12:50
73	Sjå ovanfor. Evt. Treningsapparat rundt om i løypa.	15.02.2018 12:35
74	Strø når det er glatt	15.02.2018 12:23
75	Flere søppelspann. Noen flere benker. Et wc?	15.02.2018 12:14
76	Tuftepark og samlingsplasser	15.02.2018 11:51
77	Se ovenfor	15.02.2018 11:08
78	Hadde vært fint med faste treningsapparater.	15.02.2018 10:26
79	Bevare den slik den er, behagelig med naturen i nær tilgang	15.02.2018 10:18
80	Tuftepark, sitteområde med mulighet for grilling	15.02.2018 10:18
81	Fikset opp underlaget litt	15.02.2018 10:17
82	Lengre stier med grus	15.02.2018 10:07
83	Fleire treningsapparater. Leikeplass og klatrepark for barn og unge.	15.02.2018 09:43
84	Flere klatre og aktivitetsapparat	15.02.2018 09:41
85	Punkt med drikkevatt og akebakke	15.02.2018 09:30
86	Det er nødvendig at det blir satt inn bossbann rundt løypa så fort som mulig. Det å ha hundeposer og bossbann kunn på slutt og startpunkt er ikke godt nok. Det bør også saltes oftere når det er kaldt, og lysene bør stå på.	15.02.2018 08:48
87	Bedre skilting av turstiane som er i lokalområdet og ut fra brekkeløypa. Kanskje infoskilt med lokalhistorie.	15.02.2018 08:18
88	Søppelhåndtering og kanskje drikkemuligheter	15.02.2018 08:12
89	Gangfelt over vegen Tørrere stier i terrenget hva trekkoppgaven el.I	15.02.2018 07:28
90	Ivaretatt naturlige preg i omgivelsene.	15.02.2018 07:21
91	Gapahuk	15.02.2018 07:19
92	Bra som den er...men nok reklame no	15.02.2018 05:33
93	Bedre strøing om vinteren , brukes mye av eldre og institusjoner i nærområdet	15.02.2018 02:04
94	Mindre reklame	15.02.2018 00:39
95	Benker og bord.	15.02.2018 00:37
96	Som punkt 8	15.02.2018 00:33
97	En er fin som den er	15.02.2018 00:32
98	Meir for små born	15.02.2018 00:21
99	Mer apparater for barn	15.02.2018 00:21
100	Eit stort skilt med eit oversiktskart over Brekkeløypa og alle naturstiar i nærleiken.	15.02.2018 00:15
101	Viktig med store arealer rundt slik at brekkeløypa blir skjermet fra innsyn til eventuelt framtidig bebyggelse. Tilføre store grønne soner i 100 meter på utsiden av brekkeløypa mot øst og nord.	15.02.2018 00:13
102	Skiforbud	15.02.2018 00:10
103	Boliger og park	15.02.2018 00:09

Undersøking til arbeidet med områdeplan for Lonena

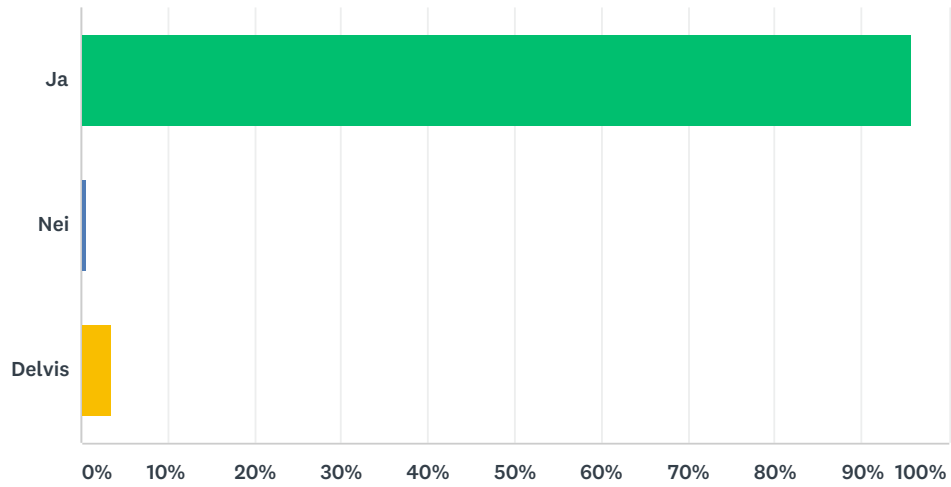
104	Brekkeløypen er fantastisk slik den er i dag.	15.02.2018 00:01
105	Sjå over.	15.02.2018 00:00
106	Bane for rulleski.	14.02.2018 23:58
107	Veit ikkje.	14.02.2018 23:51
108	Viktigst for meg at den ikke blir forringet med bebyggelse rundt - den fungerer bra som den er i dag.	14.02.2018 23:48
109	Stopp utbygging. I dette området. Det er det beste tiltaket.	14.02.2018 23:47
110	Bosspann rundt løypen	14.02.2018 23:43
111	Kanskje noen flere benker langs med selve løypa.	14.02.2018 23:42
112	Den er flott som den er. Sjå og over	14.02.2018 23:37
113	Det er bra med benker og apparater, viktig å holde dei i god stand	14.02.2018 23:33
114	Veit ikkje	14.02.2018 23:26
115	Bosskorger	14.02.2018 23:23
116	Et lite bålområde ved vannet	14.02.2018 23:21
117	Få tilbake aktivitetsapparatene som var der før. Eller noko som liknar	14.02.2018 23:20
118	Mer hus. Mer liv	14.02.2018 23:18
119	Det hadde tatt seg bedre ut med litt mindre reklame langs løypa.	14.02.2018 23:18
120	Bedre strøing på glatten	14.02.2018 23:11
121	Treningsapparater, gapahuk, flere sitteplasser og grillplass.	14.02.2018 23:08
122	Akebakke ved siden av bkk bakken	14.02.2018 23:06
123	Flere stier som er enkel å komme fram på, og gjort slik at det ikke er gjørmete til stadighet	14.02.2018 23:05
124	Se punkt 8	14.02.2018 23:05
125	Diverse aktivitets apparater	14.02.2018 23:01
126	Grillplass, flere benker og bord, mulighet til å kaste boss i spann rundt løypen.	14.02.2018 23:01
127	Sjå punkt 8	14.02.2018 23:00
128	Synest den er fin som den er	14.02.2018 22:57
129	Se over	14.02.2018 22:57
130	Klatrepark	14.02.2018 22:51
131	Den er super som den er.	14.02.2018 22:51
132	Fjern reklamen. Den skjemma, og det er vanskeleg å få kjensla av å vere i naturen. Eitt skilt i byrjinga av løypa er meir enn nok	14.02.2018 22:48
133	Løypa er etablert på dispensasjon - midlertidig tiltak, og eg ser ikkje at denne skal ytterlegare utviklast!	14.02.2018 22:45
134	Utvida med eit parkområde, gjerne med høve til å grille.	14.02.2018 22:36
135	Område med ein liten treningspark, enten med apparat eller enkelt utstyr til utetrening.	14.02.2018 22:29
136	Den er helt perfekt som den er.	14.02.2018 22:27
137	Ble nevnt i punktet over.	14.02.2018 22:22
138	Lengre gruslagte løype, mer vegetasjon uten for løypen, aktivitetspark for barna type hinderløype	14.02.2018 22:21
139	Se ovenfor	14.02.2018 22:19
140	Ake og skibakke. Vest for bkk bakken	14.02.2018 22:17
141	Steder å sitte, utegriller og sandvolleyballbane	14.02.2018 22:09
142	?	14.02.2018 21:59

Undersøking til arbeidet med områdeplan for Lonena

143	Sjå svar ovanfor.	14.02.2018 21:59
144	D.o.+ Bosspann	14.02.2018 21:57

Q10 Opplever du Brekkeløypa som trygg?

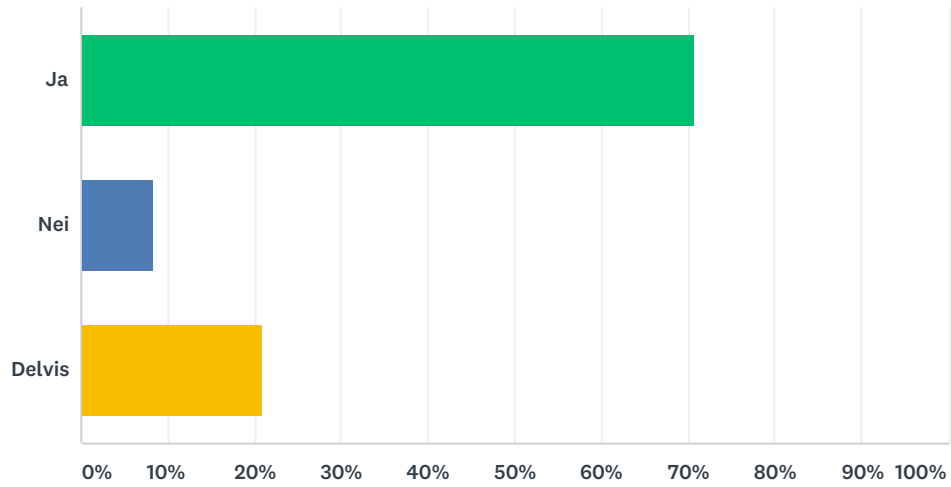
Besvart: 306 Hoppet over: 27



SVARVALG	SVAR	
Ja	95,75%	293
Nei	0,65%	2
Delvis	3,59%	11
TOTALT		306

Q11 Har området tilstrekkeleg belysning heile året?

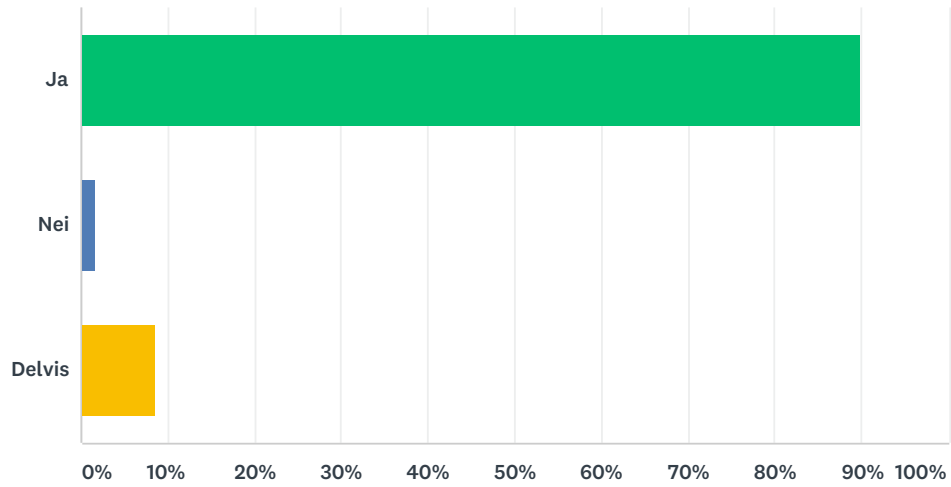
Besvart: 300 Hoppet over: 33



SVARVALG	SVAR	
Ja	70,67%	212
Nei	8,33%	25
Delvis	21,00%	63
TOTALT		300

Q12 Er Brekkeløypa utforma med god nok standard til ditt bruk?

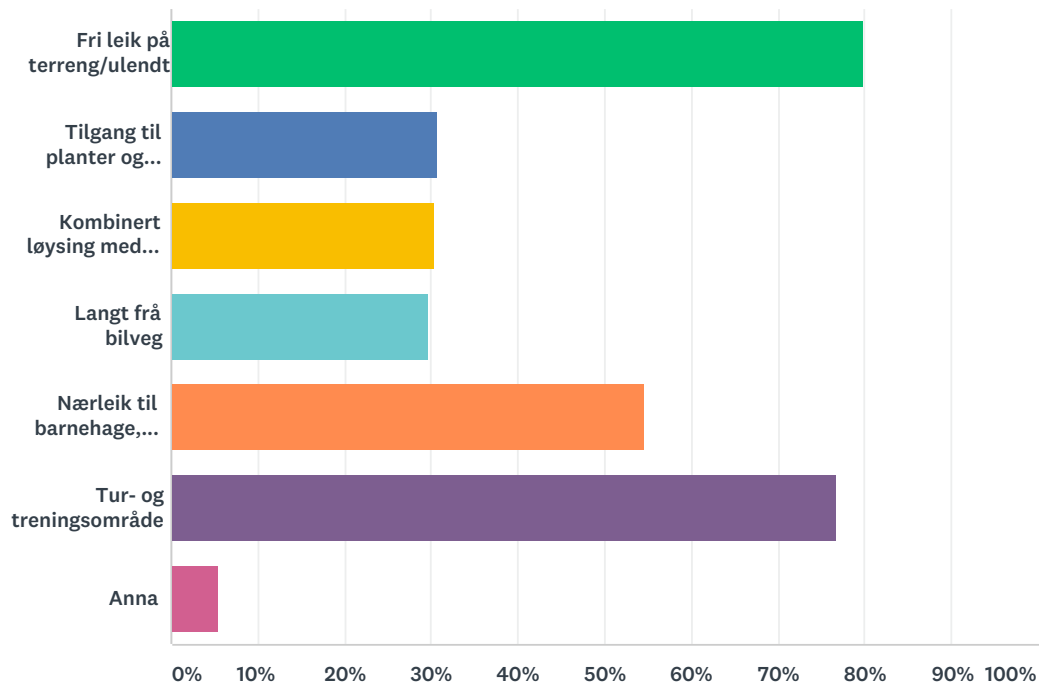
Besvart: 306 Hoppet over: 27



SVARVALG	SVAR	
Ja	89,87%	275
Nei	1,63%	5
Delvis	8,50%	26
TOTALT		306

Q13 Kva meiner du er dei tre viktigaste kvalitetane for barn og unge over 6 år i området i dag?

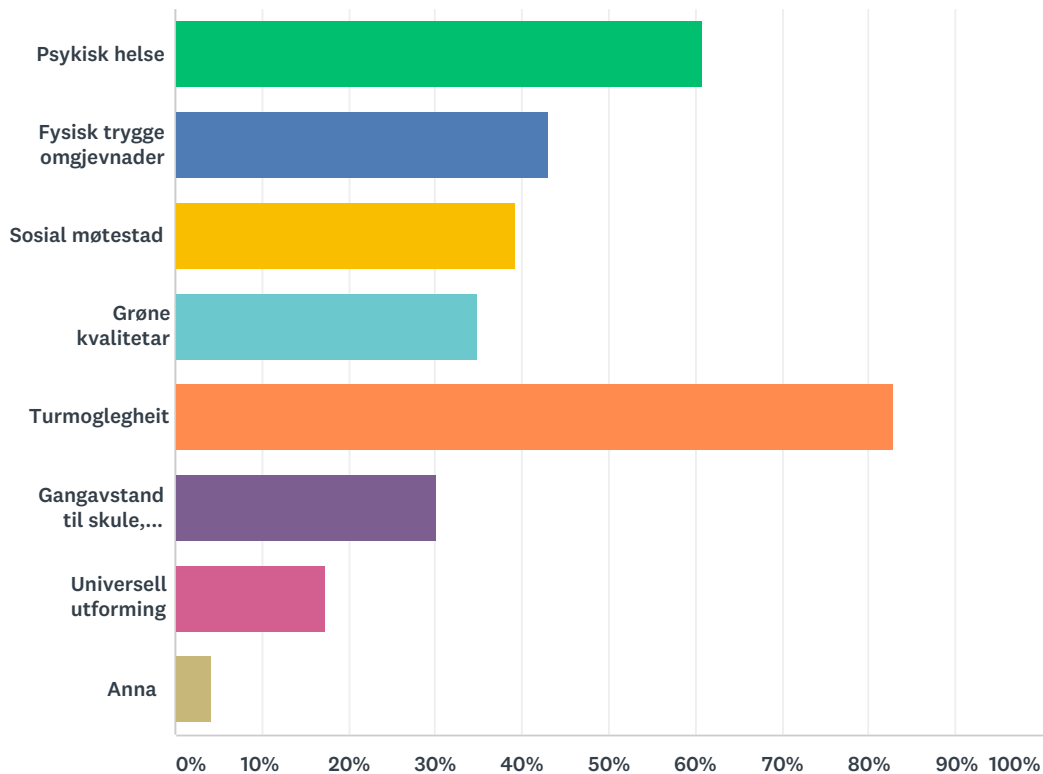
Besvart: 293 Hoppet over: 40



SVARVALG	SVAR
Fri leik på terreng/ulendt	79,86% 234
Tilgang til planter og grønt	30,72% 90
Kombinert løysing med opphald for vaksne	30,38% 89
Langt frå bilveg	29,69% 87
Nærleik til barnehage, skule, idrettsområde, område kor dei bur	54,61% 160
Tur- og treningsområde	76,79% 225
Anna	5,46% 16
Totalt antall respondenter: 293	

Q14 Kva er dei tre viktigaste folkehelse tema knytt til bruken av området i dag?

Besvart: 292 Hoppet over: 41



SVARVALG	SVAR	
Psykisk helse	60,96%	178
Fysisk trygge omgjevnader	43,15%	126
Sosial møtestad	39,38%	115
Grøne kvalitetar	34,93%	102
Turmoglegheit	82,88%	242
Gangavstand til skule, barnehage, arbeid, fritidsaktivitetar etc.	30,14%	88
Universell utforming	17,47%	51
Anna	4,11%	12
Totalt antall respondenter: 292		

Q15 Nemn eit landskapstrekk som du meiner er karakteristisk eller flott i planområdet kring Lonena.

Besvart: 178 Hoppet over: 155

#	SVAR	DATO
1	Er veldig flott med fugle livet, og en føler seg tett på naturen	15.03.2018 15:32
2	Grøn natur, utan synlege hus, andre bygningar og bilvegar med tilhøyrande støy.	15.03.2018 11:23
3	Den tilretteleggingen som er nå med vei og lys ødelegger ikke naturopplevelse, det gjør at flere kan komme seg ut og se og nyte naturen .fuglene, fiskene, vannet elven som renner ned og stillheten .	14.03.2018 22:56
4	Fint at det er natur rundt, området vil bli ødelagt om det kommer boliger rundt, bør bevares på best mulig måte, bygges det ut vil en aldri kunne få dette området tilbake .	14.03.2018 19:39
5	Kvile augene på natur utan inngrep frå menneske	14.03.2018 18:53
6	Natur i sentrum	14.03.2018 17:40
7	Det er fritt for støy frå bustader, slik som hundebjeffing, bilar som bråkar, snekring / oppussing, grasklipparar som bråkar, osv. Det er visuelt roande for sjela pga. mykje natur og kun små menneskeskapte inngrep (sjølve grusvegen og strøm-master). Synd å øydeleggje dette når det ikkje trengst fleire hus her - bygg heller meir i Knarvik sentrum iht. planen der. Og på Flatøy.	14.03.2018 09:50
8	Uberørt	14.03.2018 08:14
9	De små lonene i midten av løypa. Berga på sidene av grusvegen.	14.03.2018 08:11
10	Myrlandskap med variert skog og adgang til øvrige turområde	14.03.2018 00:33
11	Vannspeil, med naturlige planter, fisk og fugleliv	14.03.2018 00:12
12	Lite bebyggelse	13.03.2018 21:23
13	Vatn (sjølve lonena) med våtområde og fugleliv heilt nær	13.03.2018 20:43
14	Vannet	13.03.2018 19:00
15	Gamle steinmurer, merker fra fortiden, og beiteområder er viktig å bevare.	13.03.2018 17:14
16	Flotte beitemarker for grunneierne	13.03.2018 16:27
17	Dette hadde vært en fin plass for motorcross	13.03.2018 16:24
18	Det må være vannet ved stiene.	13.03.2018 15:07
19	Uberørt natur	12.03.2018 02:07
20	Alt	10.03.2018 16:47
21	kan gå med barnevogn på grusvei og føle at en går tett i naturen.	09.03.2018 22:29
22	Våtmarksområdet	09.03.2018 22:05
23	Fritt	09.03.2018 09:42
24	Naturlige delen er klart den beste biten. Brekke løypen er grei og harmonerer relativt bra med naturen. Bebyggelsen i Lonene og de nye leilighetene som er bygd er på sin side forferdelig inngrep i naturen og del på å ødelegge Knarvik. Om dette fortsettes med den planlagte videre utbyggingen rundt Lonene vil Knarvik aldri bli det samme igjen. Hadde jeg visst om denne planlagte utbyggingen når jeg flyttet til Knarvik er det godt mulig vi hadde nå bodd en helt annen plass.	09.03.2018 08:53
25	Mest mulig urørt natur	09.03.2018 08:22
26	Det åpner mot naturen. Dette er eneste tilgang til fri og åpen natur for bevegelseshemmede og andre utsatte grupper.	06.03.2018 20:59

Undersøking til arbeidet med områdeplan for Lonena

27	Stillhet og ro	03.03.2018 12:23
28	Går du på austsida om kvelden, ser du solnedgangen og høyrer bekken sildra, ser fuglane, somme sjeldne artar.	28.02.2018 13:30
29	Uberørt natur.	27.02.2018 15:05
30	Utsikta frå veien opp mot Stegane og ned mot løypa. Her er det eit samanhengjande område natur som ikkje er nytta til boligformål.	26.02.2018 23:10
31	Mykje urørt natur nær løypa	26.02.2018 22:44
32	kombinasjonen av våtmark, grus-sti og naturleg vegetasjon	26.02.2018 09:30
33	Våtmarksområde	26.02.2018 08:34
34	Nært, lett tilgjengelighet, urørt.	24.02.2018 10:20
35	Dyreliv.	22.02.2018 23:06
36	Uberørt natur.	22.02.2018 21:07
37	Der er ender, hegre, (måker og kråker) og det finnes hoggorm...ellers en del fine terrengløyper.	21.02.2018 18:45
38	Skog og vann.	21.02.2018 18:14
39	Fin og ikke alfor kupert turområde rundt et vann/-myrområde.	21.02.2018 17:36
40	Våtområdet i midten. Det syner landskapet slik det var før utbygginga på Knarvik starta.	20.02.2018 22:24
41	Gamleskolen og Stegane	20.02.2018 20:01
42	Alle kan bevege seg i dette landskapet	20.02.2018 16:51
43	nn	20.02.2018 12:32
44	Generelt fint turterreng	18.02.2018 17:29
45	vann og fjell, følelsen av og være ute i det fri	18.02.2018 11:35
46	Ubebygd	17.02.2018 19:39
47	Stegane og vannet	17.02.2018 15:49
48	Liker godt vann og grønt i midten med fugleliv	17.02.2018 14:13
49	Åpent, nærhet til fugleliv	16.02.2018 22:02
50	Vatnet	16.02.2018 20:31
51	Fri skog	16.02.2018 20:23
52	Stier i naturen ,der det ikke er bebyggelse	16.02.2018 18:34
53	Myren/vannet Fantastiske solnedganger og trolsk skodde som brer seg over	16.02.2018 17:45
54	Myr	16.02.2018 12:03
55	Det er ikke bare en liten grønn flekk med masse hus rundt. Du føler virkelig at du er ute i skog og mark. På alle turstiene rundt føler du at du er på fjellet. Hører veldig lite trafikk. Selve løypa er så flott med vannet i midten, ender som svømmer, og det at det er som sagt mye grøntareal rundt. Dette er avgjørende for den gode følelsen.	16.02.2018 10:05
56	Sti fra gamle skolen, og ned til fotballbanen/Knarvik barnehage,	16.02.2018 09:50
57	Skogsområde med stier og tilgang til høyder (fjell)	16.02.2018 06:45
58	Alle kan komme seg ut i friluftsområde	16.02.2018 01:04
59	Fin natur	15.02.2018 23:50
60	Vannflaten, fugleliv, stille område, fritt for utbygging	15.02.2018 23:12
61	At man kan gå utenom løypa i terrenget og luften hodet. Slippe å gå forbi stue vinduet til folk.	15.02.2018 23:03
62	Idrettsanlegget	15.02.2018 22:43
63	Skjerma	15.02.2018 22:42

Undersøking til arbeidet med områdeplan for Lonena

64	Vannet	15.02.2018 22:36
65	Vann i midten. Grønt rundt.	15.02.2018 22:19
66	Furu og løvskog med stier og bekker og lysninger i skogen passende for lek og bål	15.02.2018 21:38
67	vatnet eller våtmarksområdet	15.02.2018 21:19
68	Grønn skog og fjell som heller ned mot Aktivitetsløypa og vannet/myrområdet i midten, fra alle retninger. Myrområdet kjennetegnes av rikt fugleliv og vakkert rødbrunt siv om høsten. Ved en evt utbygging i skogområdene rundt vil jord og leire renne ned i myrområdene og påvirke miljøet i vannet og dyrelivet der.	15.02.2018 20:41
69	Lonea og terrenget rundt	15.02.2018 20:25
70	Sumpområde i senter med dyreliv.	15.02.2018 20:13
71	Vann og urørt fauna	15.02.2018 20:08
72	Nydelig når sola eller månen speglar seg i vatnet, og fuglar ligg og kosar seg,gode og mette.	15.02.2018 19:29
73	Tunge våte myr områder	15.02.2018 18:27
74	Vatnet i midt av løypa.	15.02.2018 18:22
75	Et unikt tilbud som må bevares	15.02.2018 18:22
76	Liker at det skjer utbygging, hus ,skole osv	15.02.2018 18:14
77	Å kunne gå på tur, sjå på fuglar, sjå tre og Anna vegetasjon, stille og fredelig	15.02.2018 17:36
78	sjølve Lona	15.02.2018 17:01
79	Totalopplevinga med lett turløype og fine naturløyper i umiddelbar nærleik	15.02.2018 16:37
80	Våtmark, lynghei og stort sett skjerma fra støy i «uberørt» natur	15.02.2018 15:32
81	Myrområdet, tett på natur, tilgjengelig for alle.	15.02.2018 15:29
82	Myrområdet - vakkert lys over vatn og vegetasjon.	15.02.2018 15:09
83	Fri natur	15.02.2018 14:32
84	Våtomsråde med lyng og trær.	15.02.2018 13:45
85	Vartiert terreng med tanke på at man kan gå videre opp i fjellet fra lonena. Unikt og lett tilgjengelig turtilbud som det ikke finnes så mange av midt i knarvik.	15.02.2018 13:28
86	Relativt uforstyrra i høve til bebyggelse. Ikkje privatisert. Nær oppleving til natur. Direktekorridor til lengre turar ut i naturen.	15.02.2018 13:19
87	Fri natur, flatt terreng, skjermet fra "innsyn"	15.02.2018 13:15
88	Kombinasjon vatn, planter, dyreliv er bra. At det er rolig der og tett og trygg atmosfære	15.02.2018 12:51
89	At når ein går der så ser ein stort sett på uberørt natur, og ein finn ein ro - det er stille og roleg.	15.02.2018 12:36
90	Åpen og fri natur.	15.02.2018 12:16
91	Ubebodd	15.02.2018 12:10
92	Godt utviklet løypenett med lavterskel grusløype og tilgang til flotte stier på fjellet	15.02.2018 11:54
93	Skog og natur rundt på utsiden av løypen.	15.02.2018 11:38
94	Fin natur tilgjengelig for de fleste!	15.02.2018 11:09
95	Lett tilgjengelig for store og små.	15.02.2018 10:27
96	Våtmarksområde	15.02.2018 10:26
97	Det er jo naturen som ligger langs Brekkeløypen og fjellet bakom som er flott. Ikke bebyggelsen og idrettsområdet...	15.02.2018 10:20
98	Variert natur med myr, skog, berg.	15.02.2018 09:44
99	Brekkeløypa	15.02.2018 09:31
100	Stiene opp til stegane	15.02.2018 09:11

Undersøking til arbeidet med områdeplan for Lonena

101	Ingen hus	15.02.2018 09:01
102	Vannet på innsiden og den grønne skogen på utsiden gjør lonene til et fantastisk tursted.	15.02.2018 08:49
103	Godt oppmerka turløyper til alle uansett nivå	15.02.2018 08:41
104	Tilgang på natur og eit mangfold av stiar på kryss og tvers i naturen rundt.	15.02.2018 08:37
105	Det åpne vatn/myrområdet med hettemåkekolonien og mulighet for kano.	15.02.2018 08:21
106	Avstand til bebyggelse	15.02.2018 08:14
107	Myr, skog, bekkar	15.02.2018 08:03
108	?	15.02.2018 07:44
109	Åpent vann	15.02.2018 07:30
110	Den flate utforminga ein ser i midten av brekkeløypa. Sjeldent.	15.02.2018 07:23
111	Urørte heier og myrlandskap	15.02.2018 07:20
112	Hhh	15.02.2018 06:16
113	Vatnet u midten med ender og fugleliv	15.02.2018 05:35
114	Man har både vann og fjell omkring.	15.02.2018 02:47
115	Naturleg skog. Furu, ikkje planta gran	15.02.2018 00:42
116	Fredeleg stad nær Knarvik	15.02.2018 00:38
117	Hele området er unik og nærheten til naturen	15.02.2018 00:32
118	Plantelivet, småskog og lyng.	15.02.2018 00:26
119	Vatn og naturen	15.02.2018 00:23
120	Natur	15.02.2018 00:22
121	Flatt	15.02.2018 00:17
122	Urørt våtområde skjermet fra bebyggelse.	15.02.2018 00:15
123	Skog, vann, skjermet fra bebyggelsen	15.02.2018 00:14
124	Skog	15.02.2018 00:10
125	Nærhet, men allikevel fri fra bebyggelse	15.02.2018 00:03
126	Våtmark i midten og mulighet for å vandre vidare i terrenget ovanfor.	15.02.2018 00:02
127	Tur/treningsløype tett ved vann.	15.02.2018 00:01
128	Turstiane rundt løypa	15.02.2018 00:00
129	Gode turstier av varierende vanskegrad med flott utsikt over fjorden	14.02.2018 23:57
130	Vakker vegetasjon og åpent landskap	14.02.2018 23:56
131	Våtmark - og få hus synlig rundt.	14.02.2018 23:50
132	Utendørs ;-)	14.02.2018 23:48
133	Damm og lys	14.02.2018 23:46
134	Skog og fjell	14.02.2018 23:45
135	Det er natur. Bare natur som alle kommer seg til. Det er ikke så mye annet å si. Vær så snill og bevar den!	14.02.2018 23:43
136	Skogsområda. Stien som snor seg mot gamleskolen frå barnehagen er særleg bra. Kjenner fort at ein er på tur i naturen.	14.02.2018 23:40
137	Variert terreng	14.02.2018 23:35
138	Urørt natur	14.02.2018 23:35
139	Nye hus i området, og fleire bør det bli. Er ikke enig i at man skal minimere utbygging. Det er god plass til mye nye hus og tur stiene.	14.02.2018 23:35

Undersøking til arbeidet med områdeplan for Lonena

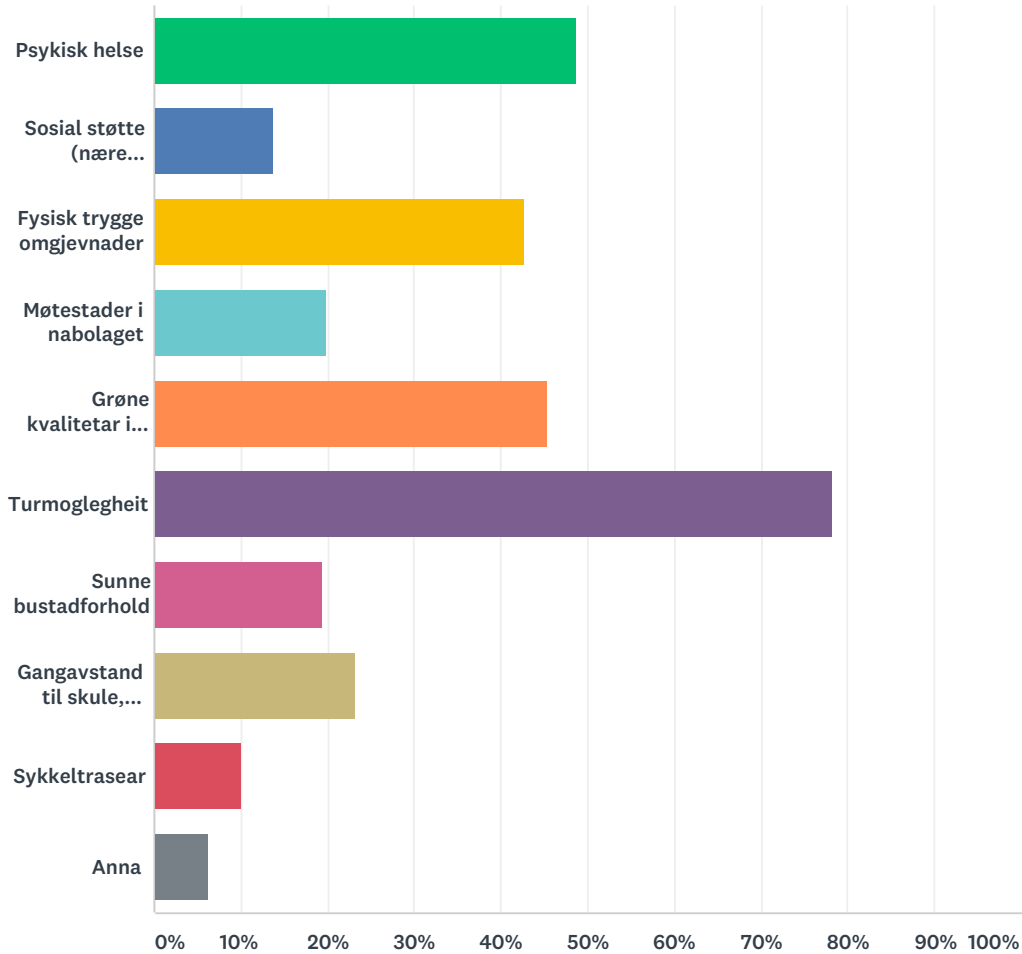
140	Våtmarksområdet	14.02.2018 23:34
141	Nærheten til parkering for oss som kan kombinere en handletur med en tur i det fri. Lett å komme opp på en liten topp med utsikt. Frihet, følelsen av å være langt vekk, samtidig som en er raskt hjemme igjen.	14.02.2018 23:34
142	berg og vann og lite tett bebyggelse	14.02.2018 23:33
143	Det at turen kan tas utanfor hovudløypa gjer området unikt.	14.02.2018 23:33
144	Vanndammane med andefugl er nudelig.	14.02.2018 23:32
145	Vatnet	14.02.2018 23:27
146	Myrområde med flott fugleliv	14.02.2018 23:24
147	Utsiktspunkt og urørt natur	14.02.2018 23:18
148	Det er flott at man kan velge mellom en enklere tur rundt Lonene med vann, ender og skog eller gå opp på Indregardsfjellet med vakker utsikt.	14.02.2018 23:17
149	Åpent vann, fin uberørt natur med busker og trær. Grøntområde. Stille og rolig. Langt fra bebyggelse og støy.	14.02.2018 23:14
150	Spesielle trær, fjell og fine bekker	14.02.2018 23:13
151	Vatn og skog	14.02.2018 23:11
152	At det er god tilrettelagt for at alle kan komme ut i naturen uavhengige evne	14.02.2018 23:10
153	Vannet med dyrelivet	14.02.2018 23:06
154	Våtområdet i senter av løypen. Fugleliv, vakkert og utemmet.	14.02.2018 23:05
155	Vannet	14.02.2018 23:04
156	Vatnet	14.02.2018 23:03
157	Ingen bebyggelse rundt området gir god rekreasjon	14.02.2018 23:02
158	Tilnærma uberørt	14.02.2018 23:02
159	Våtmarka med fugleliv.	14.02.2018 23:02
160	Stillheten og lyset fra vannet	14.02.2018 22:59
161	Skog/ terreng mulighet	14.02.2018 22:58
162	Myrene med fuglelivet	14.02.2018 22:58
163	Urørt natur.	14.02.2018 22:54
164	Fri Natur	14.02.2018 22:52
165	Vatnet	14.02.2018 22:49
166	Dette er eit heilt vanleg område som ein finn i heile Nordhordland	14.02.2018 22:48
167	Lyng. Fugler.	14.02.2018 22:38
168	Grøn oase	14.02.2018 22:38
169	At området er ulent, tilbyr mukje ulik vegetasjon-flott for ubge å brule området til å verte kjend med ulik vegetasjon i nærområdet	14.02.2018 22:31
170	Våtområdet	14.02.2018 22:28
171	Tett på fjellstier i alle retninger	14.02.2018 22:23
172	Det fantastiske løypenetet (stiene) som er knyttet opp til Brekkeløypen gjør at området er en allrounder for alle uansett hvilken fysisk mobilitet den enkelte har. Dette er Knarviks lunge og Central Park. Girafftreet er også et fantastisk sted.	14.02.2018 22:23
173	Tilgjengelig for alle	14.02.2018 22:20
174	Alle turløypene i området	14.02.2018 22:15
175	Våtmark og fine turstier	14.02.2018 22:10

Undersøking til arbeidet med områdeplan for Lonena

176	Er omkranset av mye urørt natur.	14.02.2018 22:09
177	Utsikt til både fjell, vann og skog.	14.02.2018 21:59
178	Turområdet ved sida av Brekkeløypa som leder til Girafftreet. Mykje brukt av borna.	14.02.2018 21:51

Q16 Kva er dei tre viktigaste folkehelse tema for deg?

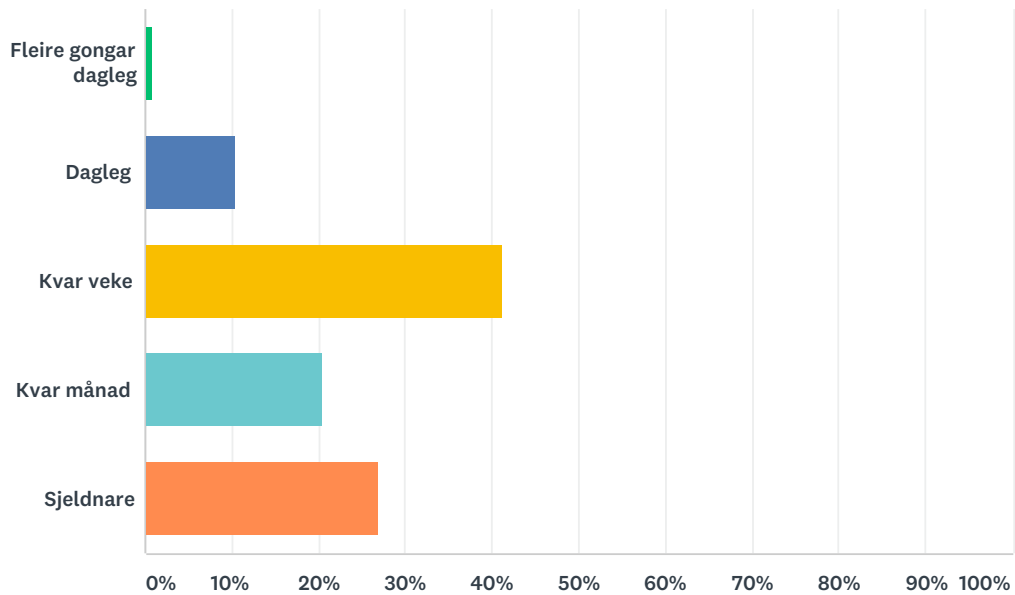
Besvart: 267 Hoppet over: 66



SVARVALG	SVAR	Antall
Psykisk helse	48,69%	130
Sosial støtte (nære relasjonar, kunne be om hjelp t.d. av naboar)	13,86%	37
Fysisk trygge omgjevnader	42,70%	114
Møtestader i nabolaget	19,85%	53
Grøne kvalitetar i omgjevnadene	45,32%	121
Turmoglegheit	78,28%	209
Sunne bustadforhold	19,48%	52
Gangavstand til skule, barnehage, arbeid, fritidsaktivitetar etc.	23,22%	62
Sykkeltrasear	10,11%	27
Anna	6,37%	17
Totalt antall respondenter: 267		

Q17 Kor ofte ville du bruke ein tilrettelagt møteplass i eit bustadområde som Lonena?

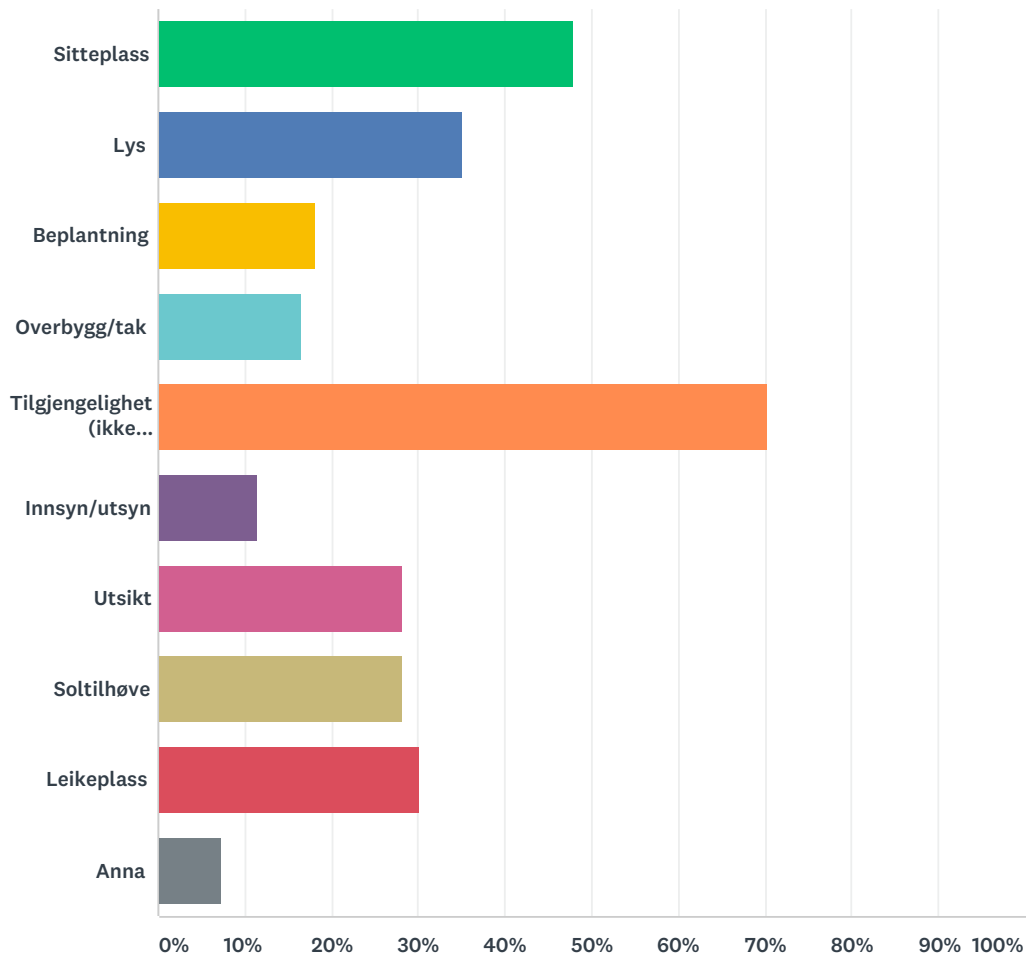
Besvart: 259 Hoppet over: 74



SVARVALG	SVAR
Flere gongar dagleg	0,77% 2
Dagleg	10,42% 27
Kvar veke	41,31% 107
Kvar måned	20,46% 53
Sjeldnare	27,03% 70
TOTALT	259

Q18 Kva inneheld ein god møteplass for deg i eit bustadområde? Velg dei 3 viktigaste for deg?

Besvart: 259 Hoppet over: 74



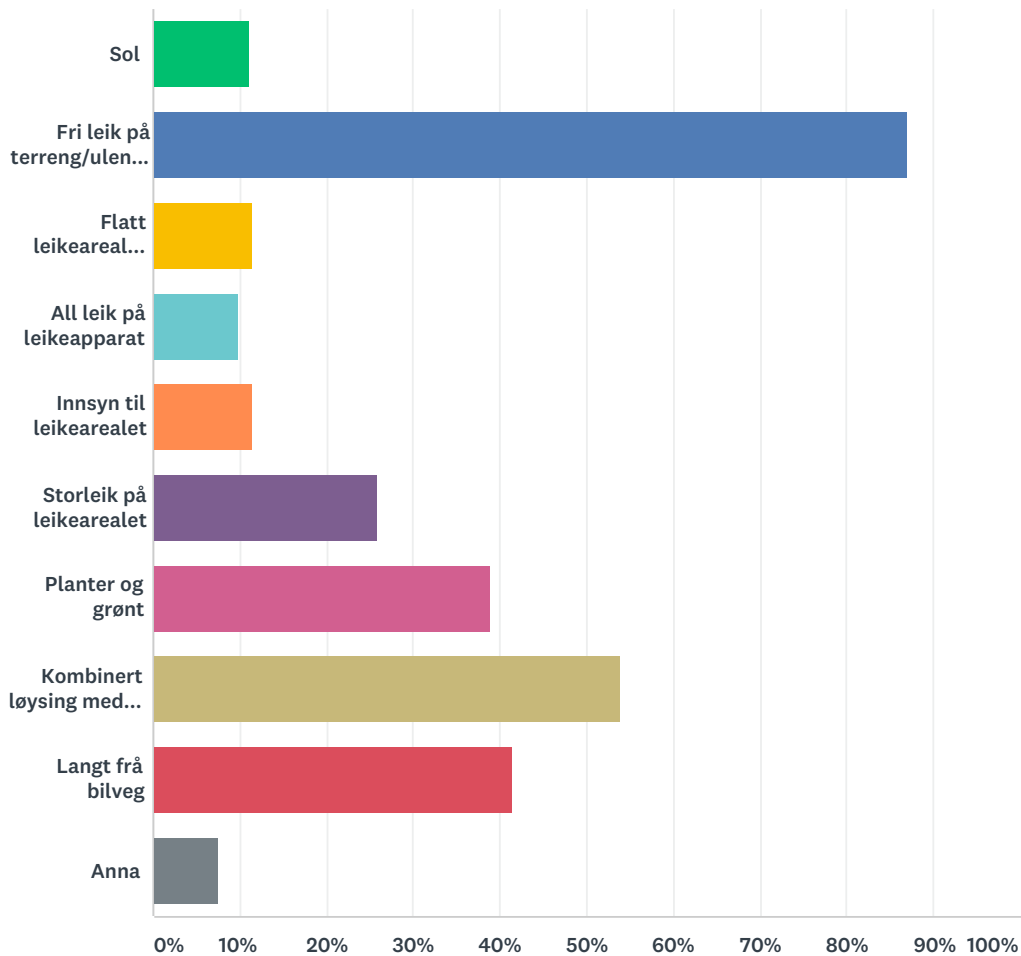
SVARVALG	SVAR	
Sitteplass	47,88%	124
Lys	35,14%	91
Bepplantning	18,15%	47
Overbygg/tak	16,60%	43
Tilgjengelighet (ikke privatisert)	70,27%	182
Innsyn/utsyn	11,58%	30
Utsikt	28,19%	73
Soltilhøve	28,19%	73
Leikeplass	30,12%	78
Anna	7,34%	19

Undersøking til arbeidet med områdeplan for Lonena

Totalt antall respondenter: 259

Q19 Kva meiner du er dei tre viktigaste kvalitetane for barn og unge over 6 år i eit bustadområde som Lonena?

Besvart: 254 Hoppet over: 79



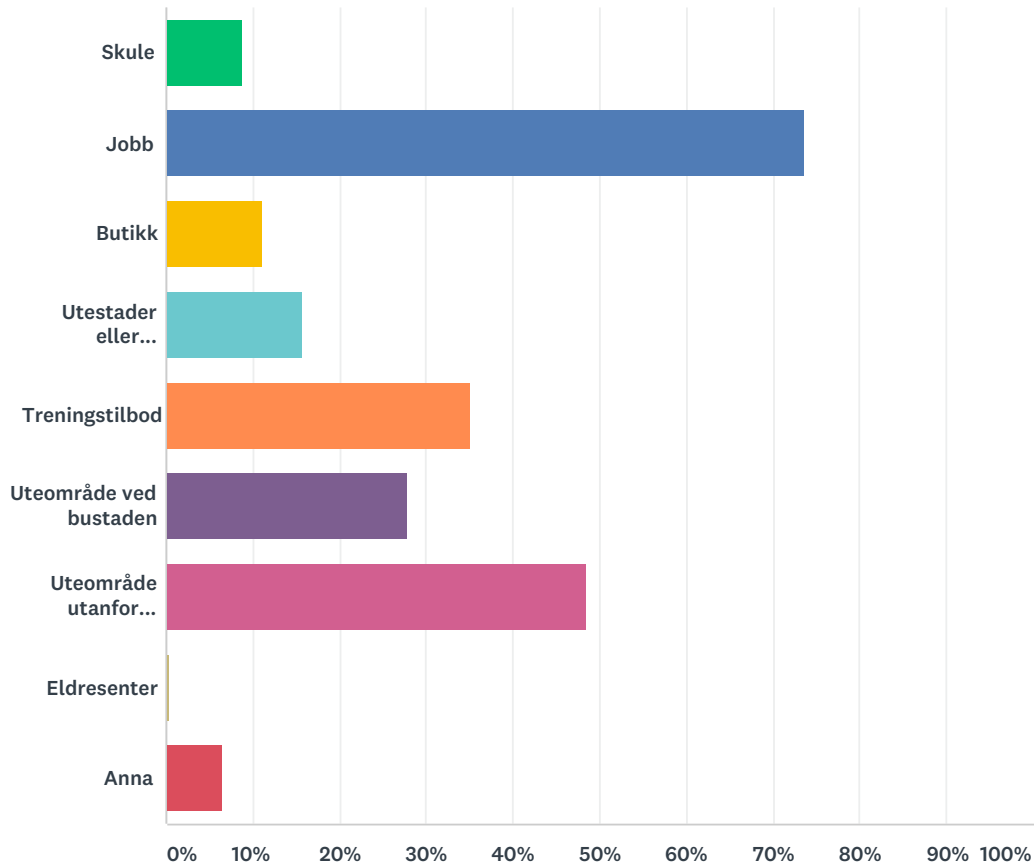
SVARVALG	SVAR	Antall
Sol	11,02%	28
Fri leik på terreng/ulendt (større barn)	87,01%	221
Flatt leikeareal (større barn)	11,42%	29
All leik på leikeapparat	9,84%	25
Innsyn til leikearealet	11,42%	29
Storleik på leikearealet	25,98%	66
Planter og grønt	38,98%	99
Kombinert løysing med opphald for vaksne	53,94%	137
Langt frå bilveg	41,34%	105
Anna	7,48%	19

Undersøking til arbeidet med områdeplan for Lonena

Totalt antall respondenter: 254

Q20 Kva er den/dei viktigaste møtestaden din i kvardagen?

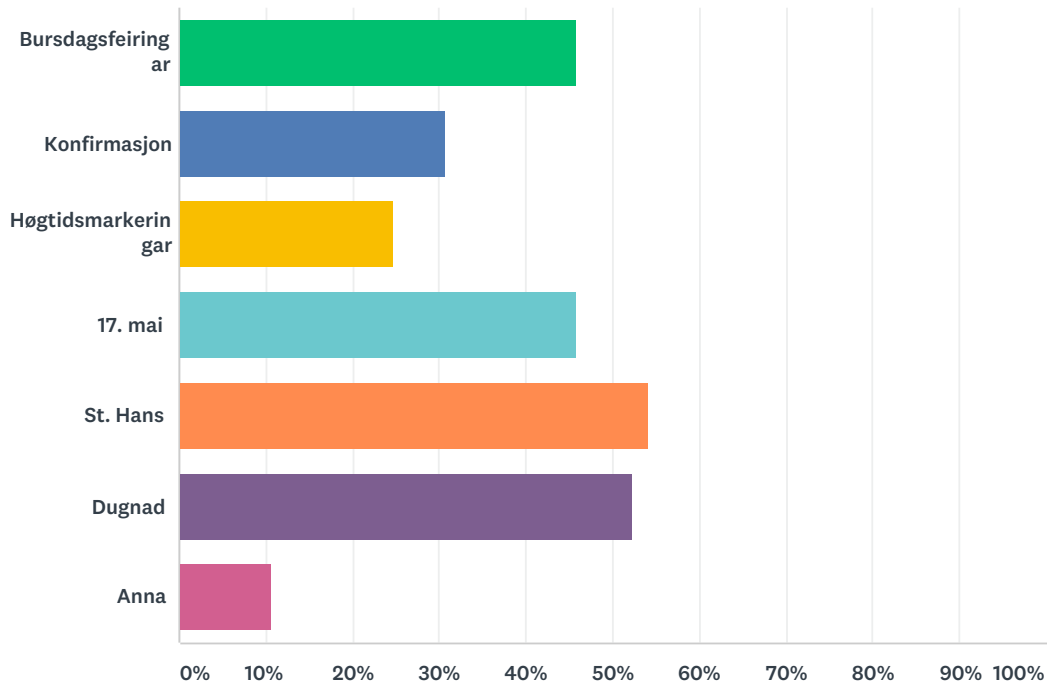
Besvart: 262 Hoppet over: 71



SVARVALG	SVAR	Antall
Skule	8,78%	23
Jobb	73,66%	193
Butikk	11,07%	29
Utestader eller kulturtilbod	15,65%	41
Treningstilbod	35,11%	92
Uteområde ved bustaden	27,86%	73
Uteområde utanfor bustadsområde (friluftsområde, park etc.)	48,47%	127
Eldresenter	0,38%	1
Anna	6,49%	17
Totalt antall respondenter: 262		

Q21 I kva samanheng ville du brukt eit felles lokale i nabolaget (privat) eller vore med på felles markeringar dersom du budde i Lonena (kryss av det som er aktuelt for deg)?

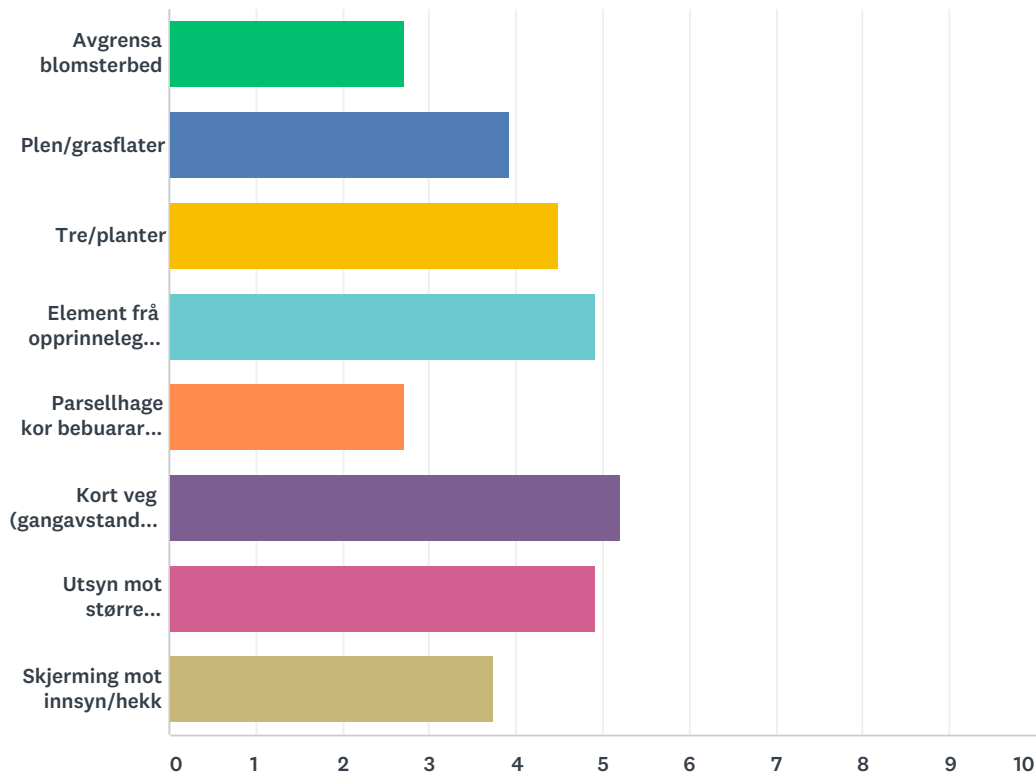
Besvart: 214 Hoppet over: 119



SVARVALG	SVAR	
Bursdagsfeiringar	45,79%	98
Konfirmasjon	30,84%	66
Høgtidsmarkeringar	24,77%	53
17. mai	45,79%	98
St. Hans	54,21%	116
Dugnad	52,34%	112
Anna	10,75%	23
Totalt antall respondenter: 214		

Q22 Kva er viktige grønne element for deg i eit bustadområde? (1 ikkje viktig - 6 særst viktig)?

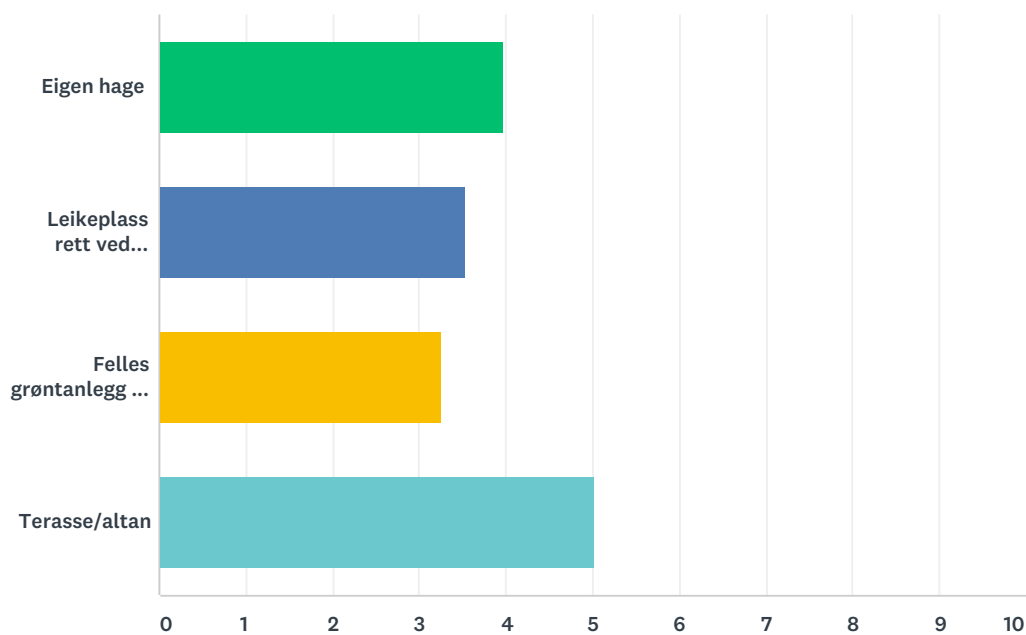
Besvart: 240 Hoppet over: 93



	1	2	3	4	5	6	TOTALT	VEKTET GJENNOMSNITT
Avgrensa blomsterbed	29,00% 67	21,65% 50	21,65% 50	11,69% 27	7,36% 17	8,66% 20	231	2,73
Plen/grasflater	9,48% 22	8,62% 20	14,66% 34	28,45% 66	24,14% 56	14,66% 34	232	3,93
Tre/planter	3,88% 9	6,03% 14	11,64% 27	22,41% 52	27,16% 63	28,88% 67	232	4,50
Element frå opprinneleg terreng (vegetasjon eller terrengformer)	4,64% 11	4,64% 11	6,75% 16	12,66% 30	21,52% 51	49,79% 118	237	4,91
Parsellhage kor bebuarar kan dyrke eigne nyttevekster	30,87% 71	20,87% 48	17,39% 40	15,22% 35	8,70% 20	6,96% 16	230	2,71
Kort veg (gangavstand) til naturområder	2,10% 5	2,52% 6	5,88% 14	10,92% 26	20,17% 48	58,40% 139	238	5,20
Utsyn mot større naturområder	4,64% 11	3,38% 8	5,49% 13	17,72% 42	18,99% 45	49,79% 118	237	4,92
Skjerming mot innsyn/hekk	13,16% 30	9,21% 21	21,93% 50	18,42% 42	19,74% 45	17,54% 40	228	3,75

Q23 Kor viktig er følgande kvalitet for deg (1 ikkje viktig - 6 særst viktig)?

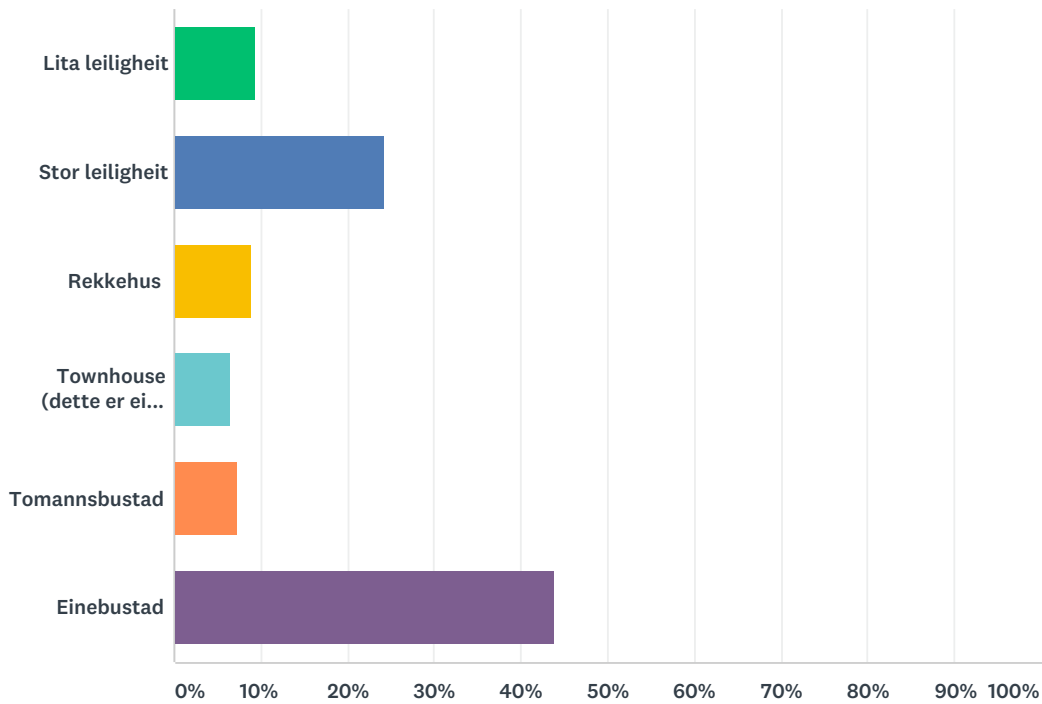
Besvart: 241 Hoppet over: 92



	1	2	3	4	5	6	TOTALT	VEKTET GJENNOMSNITT
Eigen hage	11,86% 28	11,44% 27	13,98% 33	22,88% 54	9,75% 23	30,08% 71	236	3,97
Leikeplass rett ved bustaden	15,45% 36	15,88% 37	16,74% 39	22,32% 52	11,59% 27	18,03% 42	233	3,53
Felles grøntanlegg med naboar	21,89% 51	10,73% 25	23,18% 54	19,74% 46	11,59% 27	12,88% 30	233	3,27
Terrasse/altan	3,38% 8	3,38% 8	7,59% 18	14,35% 34	15,19% 36	56,12% 133	237	5,03

Q24 Kva type bustad er attraktiv for deg dersom du skulle busett deg i Lonena?

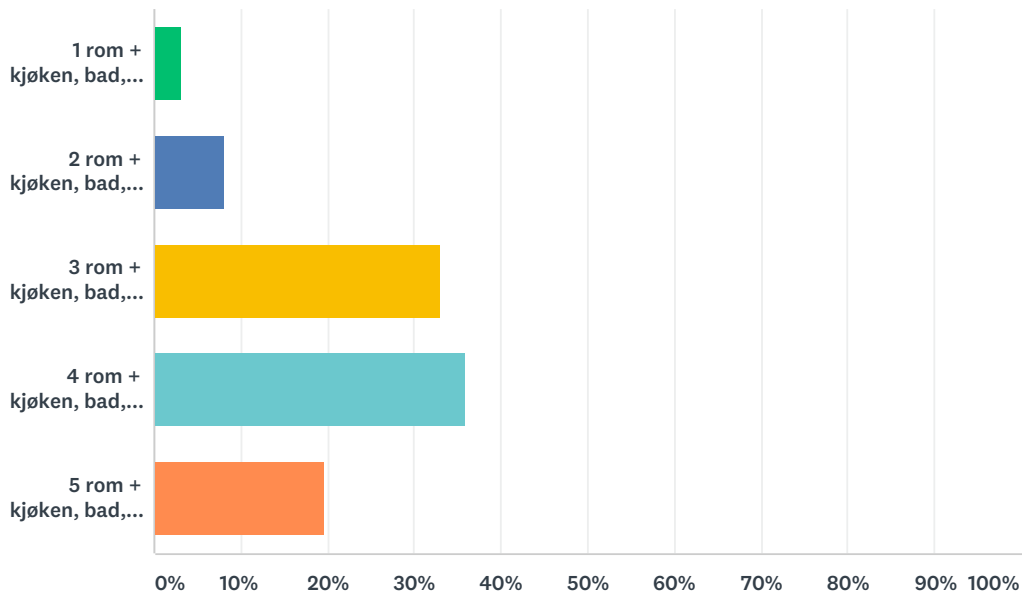
Besvart: 235 Hoppet over: 98



SVARVALG	SVAR
Lita leiligheit	9,36% 22
Stor leiligheit	24,26% 57
Rekkehus	8,94% 21
Townhouse (dette er eit smalare rekkehus/einebustad i rekke. Bustaden har gjerne eit mindre fotavtrykk men fleire etasjar enn rekkehus, og oftast ein hageflekk foran.)	6,38% 15
Tomannsbustad	7,23% 17
Einebustad	43,83% 103
TOTALT	235

Q25 Dersom/når det vert aktuelt å kjøpe bustad i Lonena, kor mange rom vil vere aktuelt for deg?

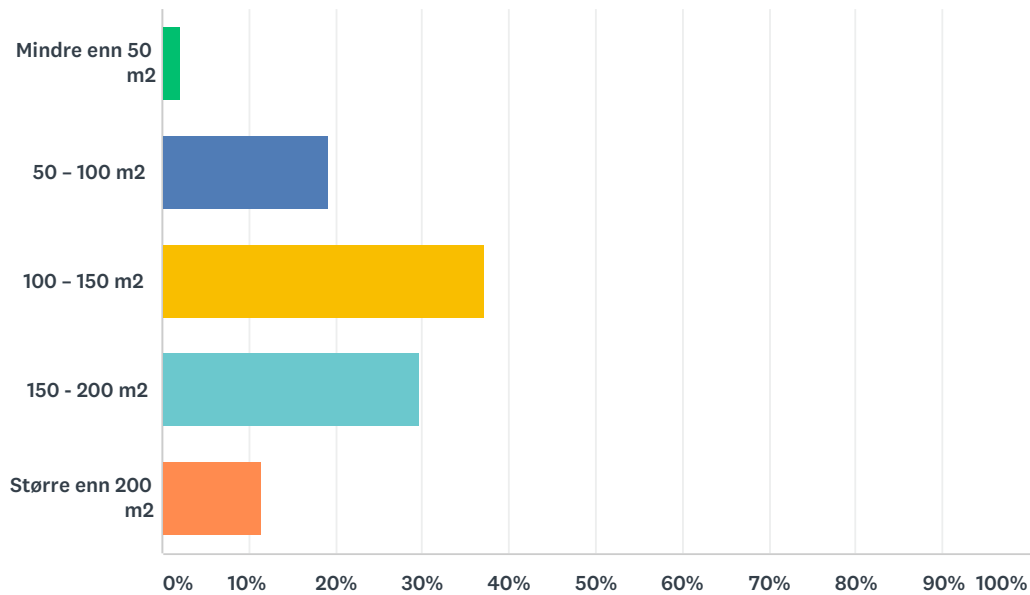
Besvart: 230 Hoppet over: 103



SVARVALG	SVAR	
1 rom + kjøken, bad, gang	3,04%	7
2 rom + kjøken, bad, gang	8,26%	19
3 rom + kjøken, bad, gang	33,04%	76
4 rom + kjøken, bad, gang	36,09%	83
5 rom + kjøken, bad, gang	19,57%	45
TOTALT		230

Q26 Dersom/når det vert aktuelt å kjøpe bustad i Lonena, kor stor bustad vil vere aktuelt for deg?

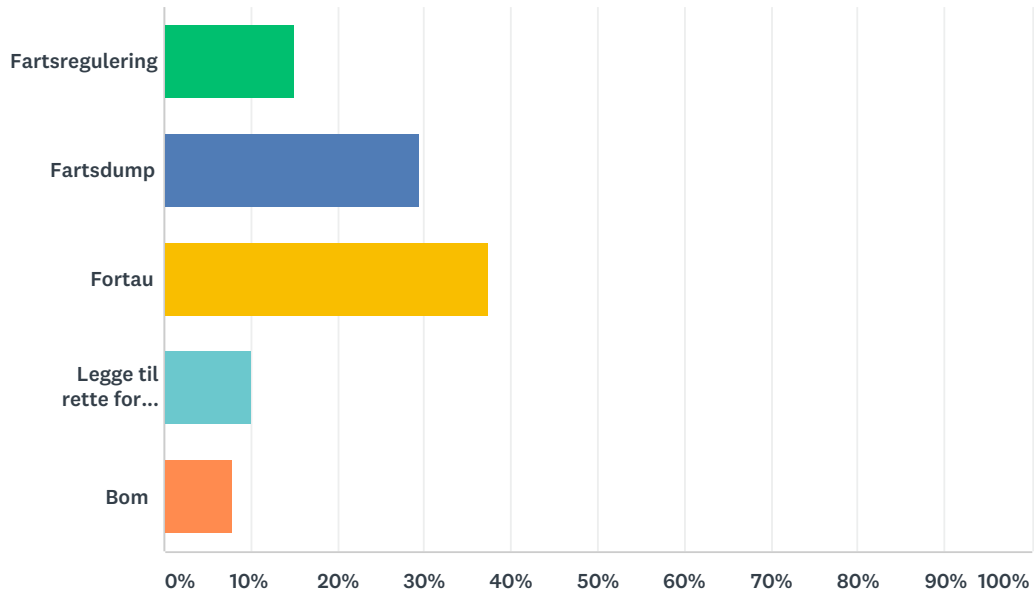
Besvart: 233 Hoppet over: 100



SVARVALG	SVAR	
Mindre enn 50 m2	2,15%	5
50 - 100 m2	19,31%	45
100 - 150 m2	37,34%	87
150 - 200 m2	29,61%	69
Større enn 200 m2	11,59%	27
TOTALT		233

Q27 Kva meiner du er det beste tiltaket for trafikktryggleiken i bustadområde?

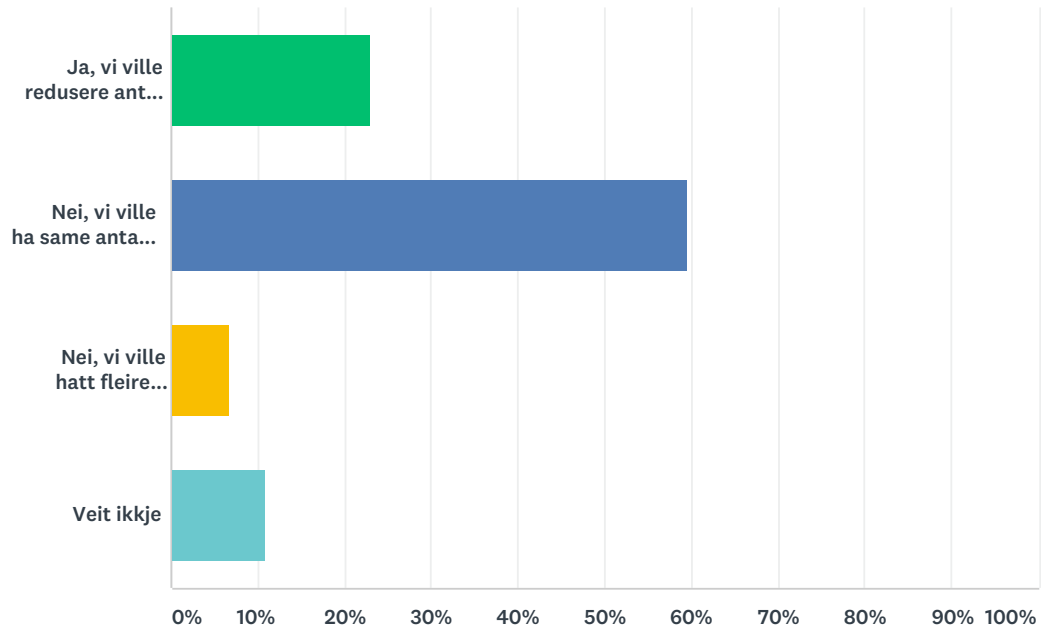
Besvart: 238 Hoppet over: 95



SVARVALG	SVAR	
Fartsregulering	15,13%	36
Fartsdump	29,41%	70
Fortau	37,39%	89
Legge til rette for sykkel	10,08%	24
Bom	7,98%	19
TOTALT		238

Q28 Vil din huslyd redusere antal bilar viss de budde i Lonena?

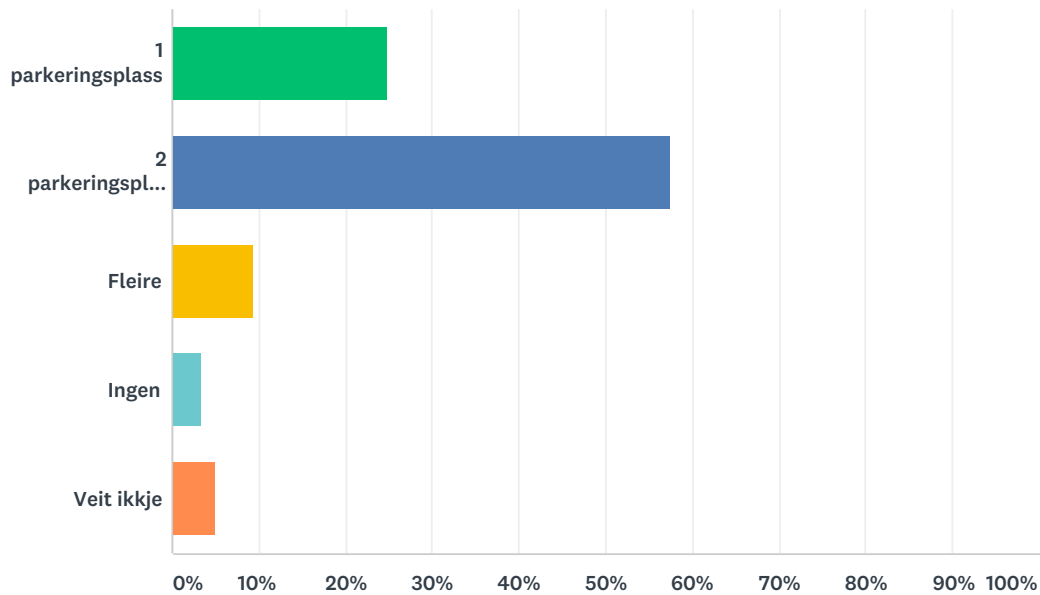
Besvart: 240 Hoppet over: 93



SVARVALG	SVAR	
Ja, vi ville redusere antal bilar i huslyden	22,92%	55
Nei, vi ville ha same antal bilar i huslyden	59,58%	143
Nei, vi ville hatt fleire bilar i huslyden	6,67%	16
Veit ikkje	10,83%	26
TOTALT		240

Q29 Kor mange parkeringsplassar for bil meiner du bør vere tilstrekkeleg for ei middels stor leiligheit i Lonenaområdet?

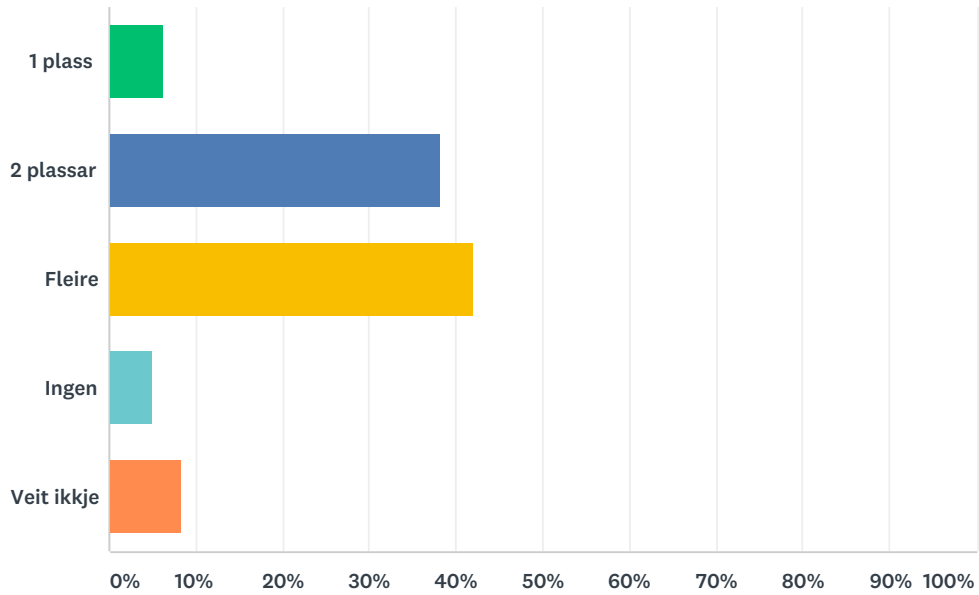
Besvart: 242 Hoppet over: 91



SVARVALG	SVAR	
1 parkeringsplass	24,79%	60
2 parkeringsplassar	57,44%	139
Fleire	9,50%	23
Ingen	3,31%	8
Veit ikkje	4,96%	12
TOTALT		242

Q30 Kor mange oppstillingsplassar for sykkel meiner du bør vere tilstrekkeleg for ei middels stor leiligheit i Lonenaområdet?

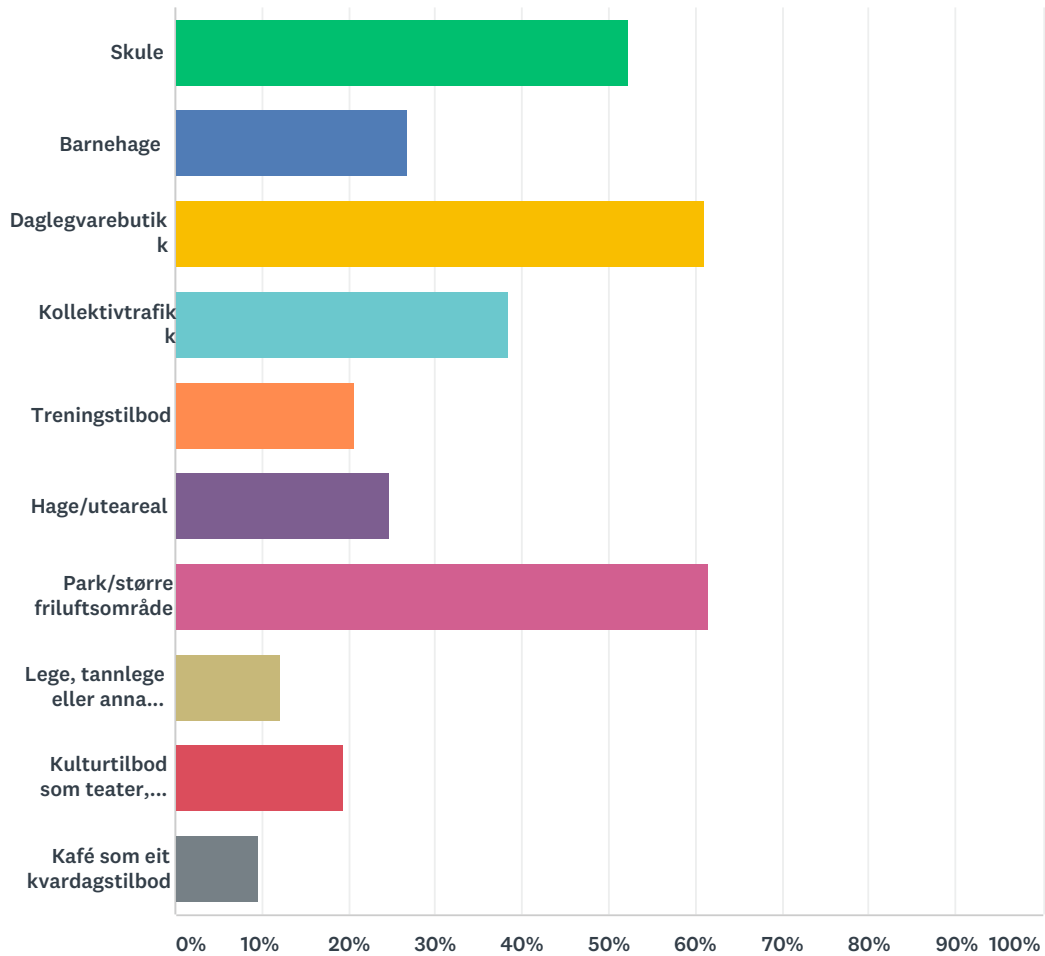
Besvart: 238 Hoppet over: 95



SVARVALG	SVAR	
1 plass	6,30%	15
2 plassar	38,24%	91
Fleire	42,02%	100
Ingen	5,04%	12
Veit ikkje	8,40%	20
TOTALT		238

Q31 Kva er dei tre viktigaste tilboda å ha nært der du bur?

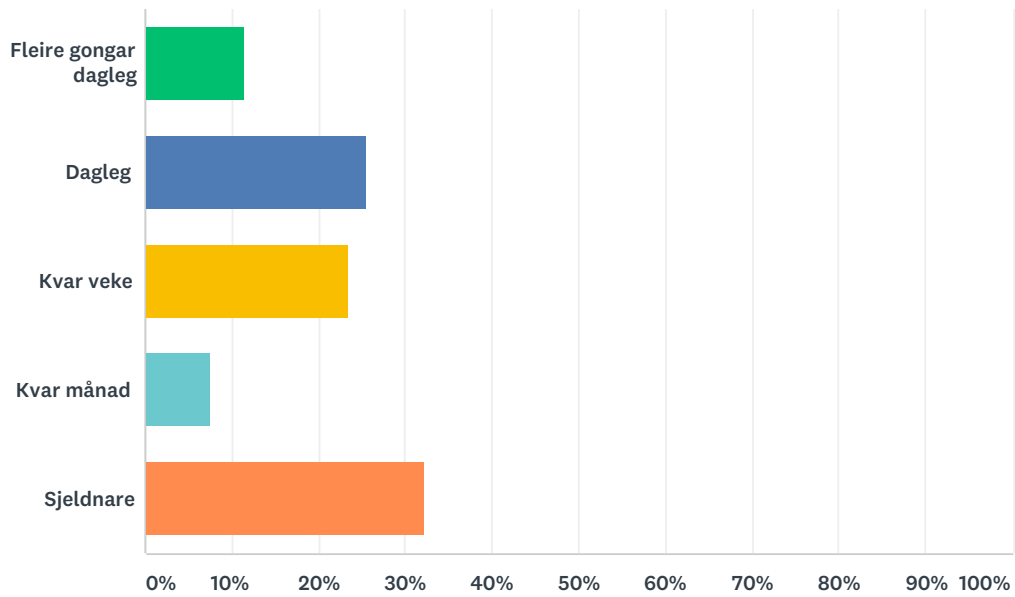
Besvart: 231 Hoppet over: 102



SVARVALG	SVAR	Antall
Skule	52,38%	121
Barnehage	26,84%	62
Daglegvarebutikk	61,04%	141
Kollektivtrafikk	38,53%	89
Treningstilbod	20,78%	48
Hage/uteareal	24,68%	57
Park/større friluftsområde	61,47%	142
Lege, tannlege eller anna tenesteyting	12,12%	28
Kulturtilbod som teater, kino, restaurantar.	19,48%	45
Kafé som eit kvardagstilbod	9,52%	22
Totalt antall respondenter: 231		

Q32 Kor ofte ville du brukt sykkel til dine daglege gjeremål dersom du budde i Lonena?

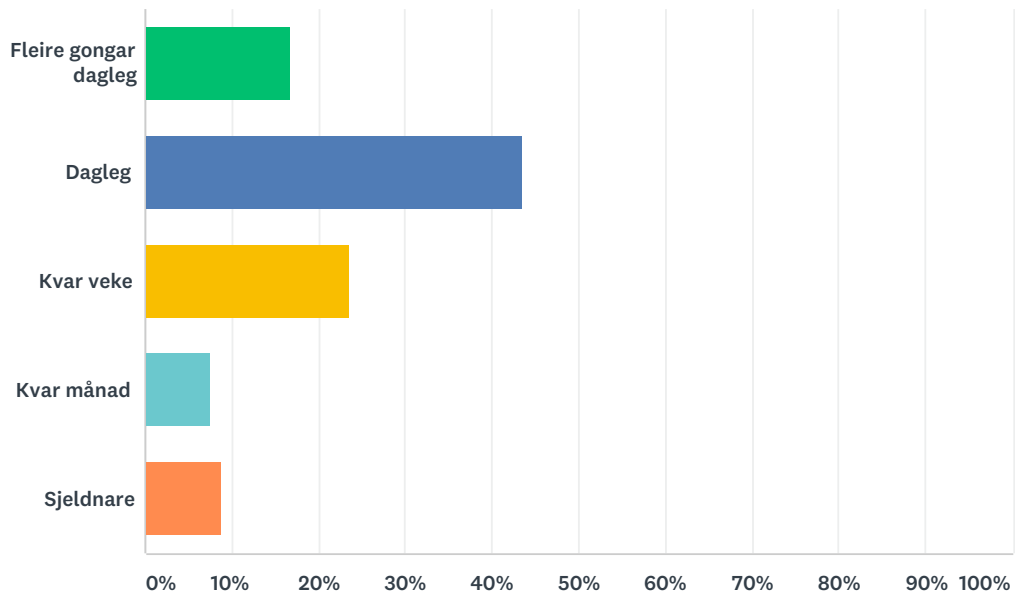
Besvart: 227 Hoppet over: 106



SVARVALG	SVAR	
Fleire gongar dagleg	11,45%	26
Dagleg	25,55%	58
Kvar veke	23,35%	53
Kvar måned	7,49%	17
Sjeldnare	32,16%	73
TOTALT		227

Q33 Kor ofte ville du gått til dine daglege gjeremål dersom du budde i Lonena?

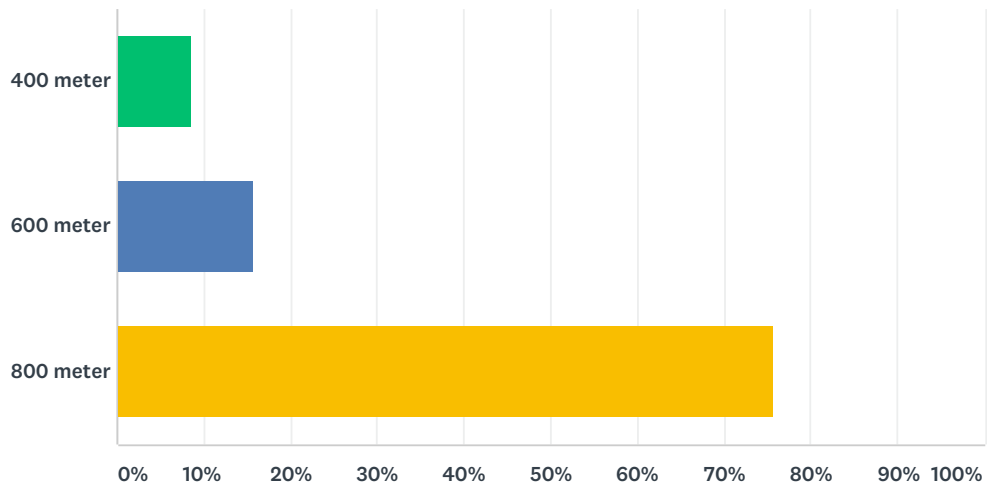
Besvart: 228 Hoppet over: 105



SVARVALG	SVAR	
Flere gonger dagleg	16,67%	38
Dagleg	43,42%	99
Kvar veke	23,68%	54
Kvar måned	7,46%	17
Sjeldnare	8,77%	20
TOTALT		228

Q34 Kva er det lengste du er villig til å gå til dine daglege gjeremål (skule, barnehage, daglegvare, jobb, kollektivtilbod)?

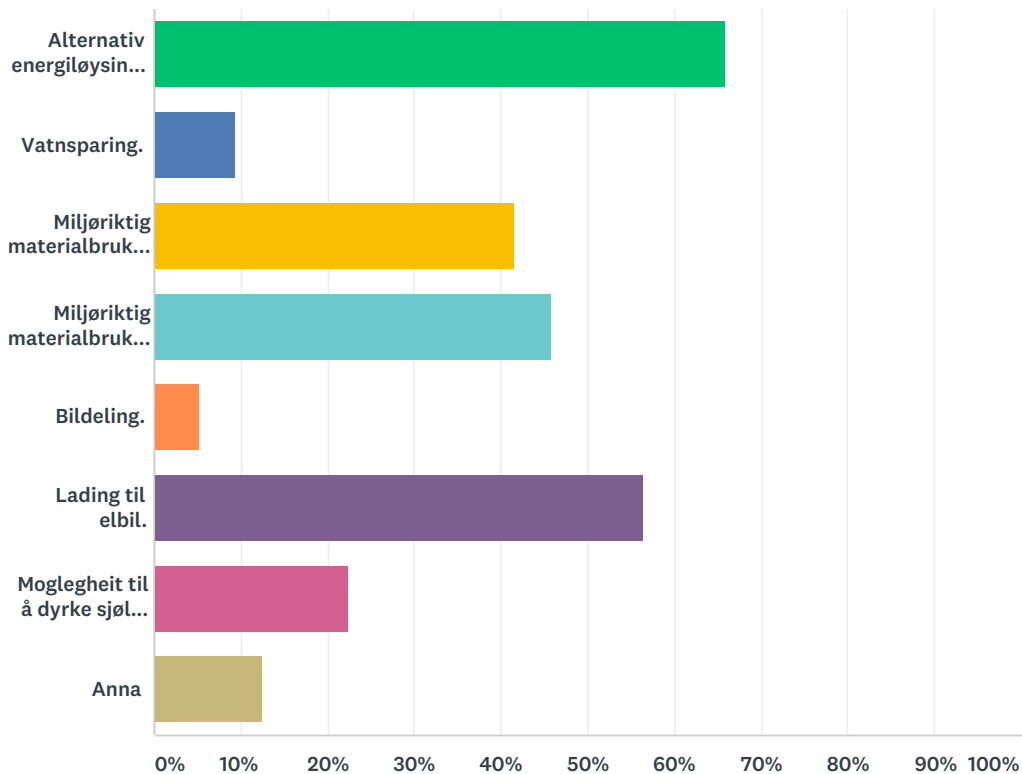
Besvart: 223 Hoppet over: 110



SVARVALG	SVAR	
400 meter	8,52%	19
600 meter	15,70%	35
800 meter	75,78%	169
TOTALT		223

Q35 Kva er dei tre viktigaste miljøtiltaka for deg der du bur eller ønsker å flytte til?

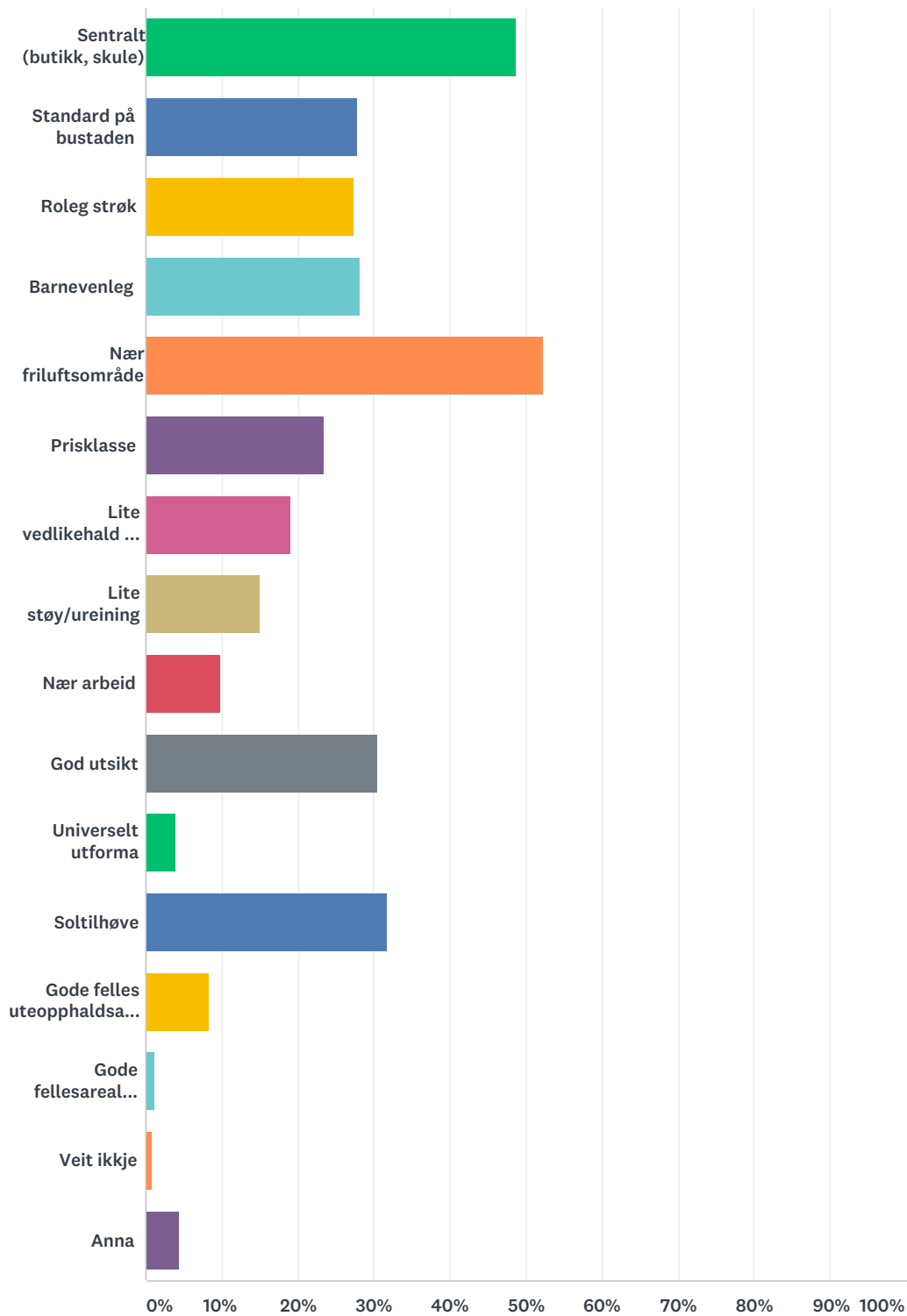
Besvart: 214 Hoppet over: 119



SVARVALG	SVAR	
Alternativ energiløysing i bustaden (solfangar, jordvarme etc).	65,89%	141
Vatnsparing.	9,35%	20
Miljøriktig materialbruk ute (kledning, uteområde, kortreiste/lokale produkt etc).	41,59%	89
Miljøriktig materialbruk inne (lite avgassar, svanemerka maling og interiørdetaljar etc.)	45,79%	98
Bildeling.	5,14%	11
Lading til elbil.	56,54%	121
Moglegheit til å dyrke sjølv (parsellhage, felles hage)	22,43%	48
Anna	12,62%	27
Totalt antall respondenter: 214		

Q36 I ein situasjon der huslyden din skulle velje bustad og bustadområde i dag. Kva ville vore dei 3 viktigaste kriteria for eit felles val?

Besvart: 226 Hoppet over: 107



SVARVALG

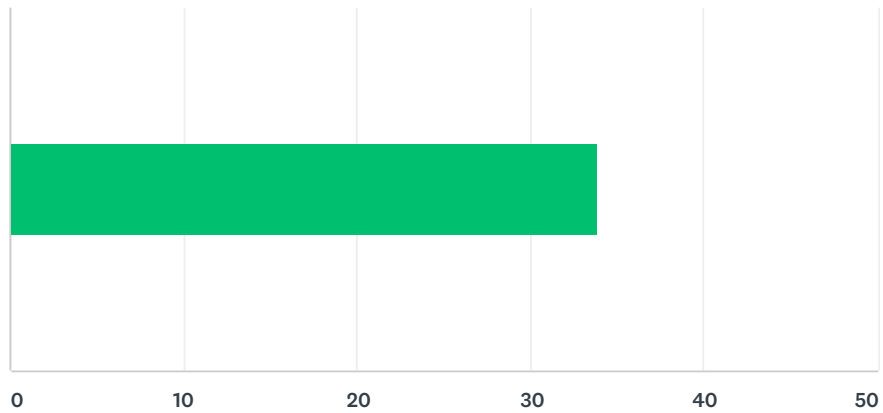
SVAR

Undersøking til arbeidet med områdeplan for Lonena

Sentralt (butikk, skule)	48,67%	110
Standard på bustaden	27,88%	63
Roleg strøk	27,43%	62
Barnevenleg	28,32%	64
Nær friluftsområde	52,21%	118
Prisklasse	23,45%	53
Lite vedlikehald på bustaden	19,03%	43
Lite støy/ureining	15,04%	34
Nær arbeid	9,73%	22
God utsikt	30,53%	69
Universelt utforma	3,98%	9
Soltilhøve	31,86%	72
Gode felles uteopphaldsareal	8,41%	19
Gode fellesareal inne	1,33%	3
Veit ikkje	0,88%	2
Anna	4,42%	10
Totalt antall respondenter: 226		

Q37 Ville innandørs fellesareal (forsamlingslokale eller lokalt «forsamlingshus») vore attraktivt for deg, og evt for din familie? (1 ikkje viktig - 6 særst viktig)

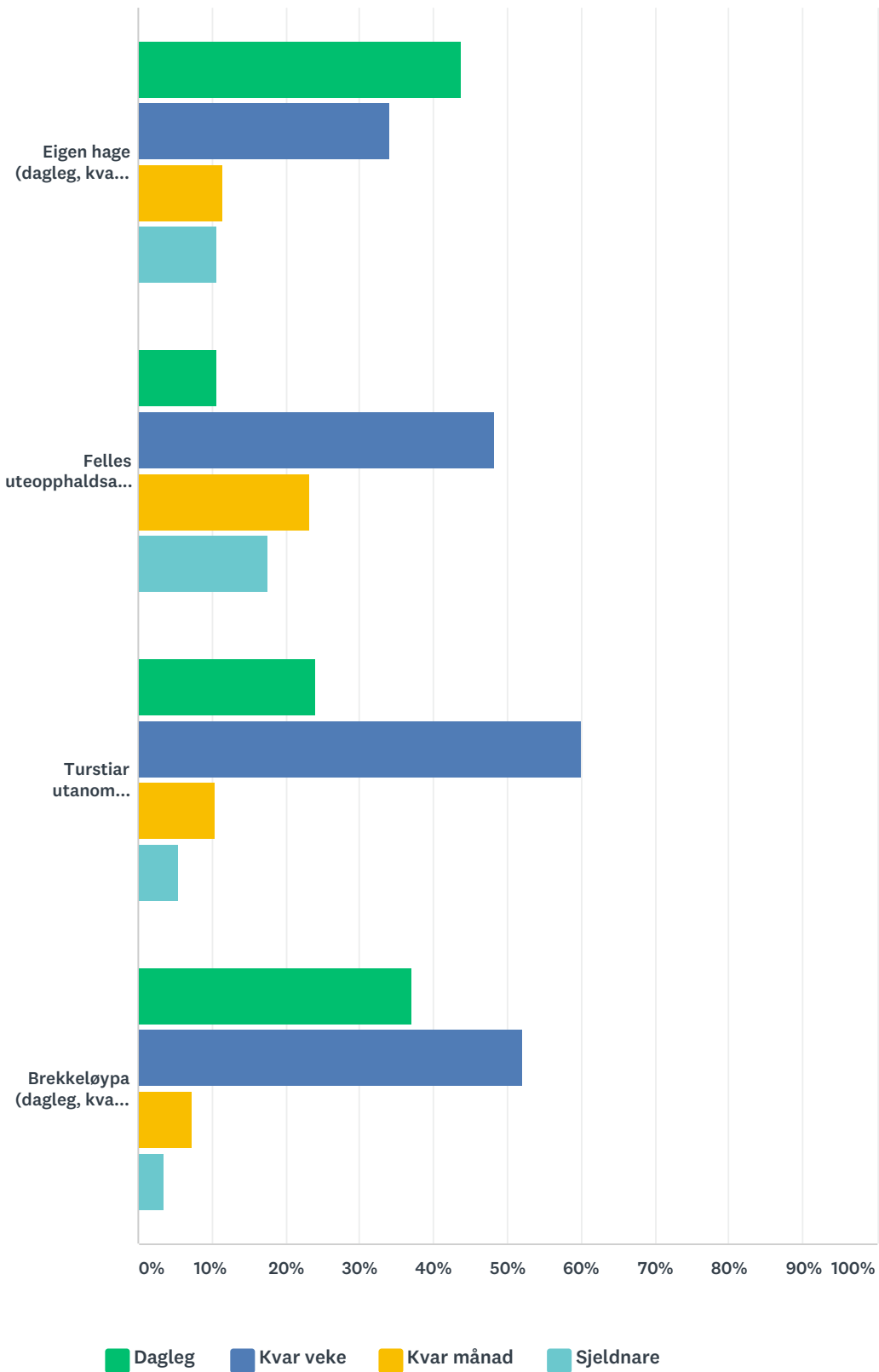
Besvart: 207 Hoppet over: 126



SVARVALG	GJENNOMSNITTLIG ANTALL	TOTALT ANTALL	SVAR
	34	7 010	207
Totalt antall respondenter: 207			

Q38 Dersom du budde i området kring Lonena: Kor ofte ville du nytta følgande grøne kvalitetar?

Besvart: 221 Hoppet over: 112

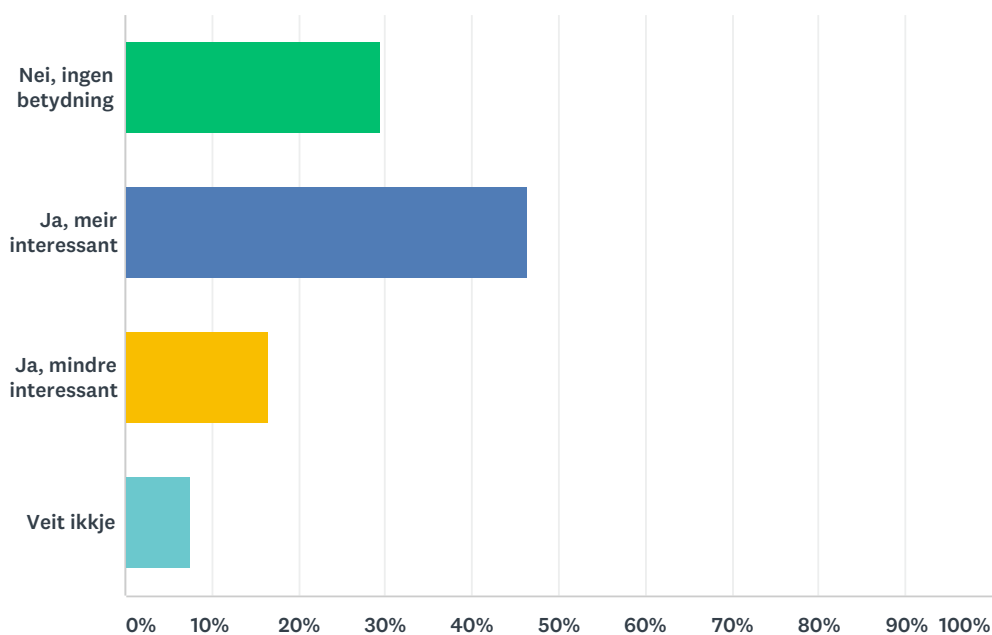


Undersøking til arbeidet med områdeplan for Lonena

	DAGLEG	KVAR VEKE	KVAR MÅNAD	SJELDNARE	TOTALT
Eigen hage (dagleg, kvar veke, kvar måned, sjeldnare)	43,78% 95	34,10% 74	11,52% 25	10,60% 23	217
Felles uteopphaldsareal (plen, leikeplass etc.) (dagleg, kvar veke, kvar måned, sjeldnare)	10,70% 23	48,37% 104	23,26% 50	17,67% 38	215
Turstiar utanom Brekkeløypa (dagleg, kvar veke, kvar måned, sjeldnare)	24,09% 53	60,00% 132	10,45% 23	5,45% 12	220
Brekkeløypa (dagleg, kvar veke, kvar måned, sjeldnare)	37,10% 82	52,04% 115	7,24% 16	3,62% 8	221

Q39 Har aldersamansetnaden i bustadområdet noko å seie dersom du skulle bu i Lonena?

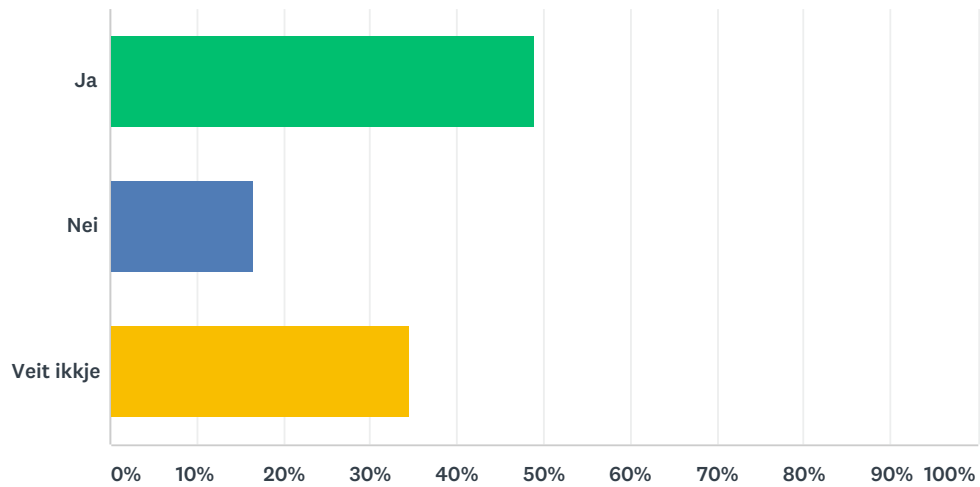
Besvart: 224 Hoppet over: 109



SVARVALG	SVAR	Antall
Nei, ingen betydning	29,46%	66
Ja, meir interessant	46,43%	104
Ja, mindre interessant	16,52%	37
Veit ikkje	7,59%	17
TOTALT		224

Q40 Er det ønskeleg for deg å kunne flytte internt innanfor same bustadområdet etter kvart som du vert eldre?

Besvart: 223 Hoppet over: 110



SVARVALG	SVAR	
Ja	48,88%	109
Nei	16,59%	37
Veit ikkje	34,53%	77
TOTALT		223

Q41 Er det andre ting som er viktig for deg?

Besvart: 81 Hoppet over: 252

#	SVAR	DATO
1	Er opptatt av at ungen skal kunne bruke naturen som et fri sted. Lære seg og ta vare på naturen, lære at skogen har ikke noe krav til oss. I et samfunn der en skal prestere på skole, idret og i venne gjengen er skogen er fri plass for barn/unge. Der er det ikke krav til og prestere, det er et fri sted vi skal vise respekt og en plass der eventyr lysten kan blomstre uten at det stilles krav. Barn og unge lever i en digital hverdag, og eg trur at og benytte naturen hjelper på helsa både kropp og sinn og for bevegelse. Da er det med tilgjengelighet viktig, og det må være grønne lommer i nærrområde. Da blir det brukt og dørstokk mila blir kortere.	15.03.2018 15:48
2	Utvikling er ikkje folkevekst, det er eit stabilt folketal som er berekraftig. Utvikling er ikkje utbygging, men standardheving av området; gangveggar i rette linjer, fleire grusstiar i grøn natur, betre lys i gatene, lite trengsel og mindre bilstøy. Det er viktig å bevare området rundt Lonena urørt så lenge som råd. I Knarvik sentrum er det store, stygge område der den blå fabrikk ligg, og ved sidan av dette området med falleferdige brakker, tankbilar, saltlager og skrot. Desse områda er mykje meir sentrale for bustadutvikling enn Lonena, og dei kunne absolutt trengt eit ansiktsløft og vorte gjort tilgjengelege for fotgjengarar som i dag lyt gå rundt områda. Ved å utvikla desse områda først, treng ein ikkje byrja på Lonena før om 10-20 år.	15.03.2018 12:05
3	Ynskjer at bustadutbygging i Lonene ikkje kjem for tett på Brekkeløypa eller ødelegg dei mange turstiane i området rundt. Natur-/friareal er viktig for folkehelsa.	14.03.2018 19:00
4	At heile Lonena-prosjektet blir skrinlagt og at ein utvidar Brekkeløypa til et gruslagt løypenett slik at ein ikkje blir skitten på skoa når det regnar ute slik ein blir i turstiane. Det kjem 1000-vis av nye innbyggjarar utanom Lonena - alle desse får ikkje plass i Brekkeløypa - kapasiteten blir fullstendig sprengt. Det er ikkje berre å fylle på med 1000-vis av nye innbyggjarar - det skal vere kapasitet også. Nordhordlandshallen er sprengt for lenge sidan. Ein seier at kvalitet bør gå føre kvantitet - det gjeld her også. Det er tragisk at Lindås kommune meiner at den einaste forma for utvikling dei klarar å sjå er privat utbygging av bustader, altså kvantitativ utvikling med meir trafikk, meir kø til Bergen m.m. som resultat. Ein burde heller jobbe med kvalitativ utvikling. Ei utvikling der folketallet stadig aukar er ikkje berekraftig på sikt, Det som derimot er berekraftig er eit stabilt folketal der bukvalitetane stadig aukar, t.d. betre helsetenester, betre vegar, snøggare kollektivtilbod, m.m. Men eg skjønner jo at det er mykje enklare for kommunen å la private utbyggarar drive utviklinga ved å selje bustader - det kostar kommunen "ingenting" og gjev meir skatteinntekter til politikarane, mens å heve bukvaliteten til dei som allerede bur i kommunen kostar pengar som kommunen ikkje har. Verda slit med overbefolkning og ressursmangel. Kommunepolitikarane ser ikkje ut til å ta dette inn over seg i sin umettelege higen på å få auka folketallet i sin kommune. Takk for meg!	14.03.2018 10:11
5	Bevara områda rundt Brekkeløypa som eit friluftsområde, utan boligbebyggelse. Nordmarka i Oslo er eit godt eksempel på at dette er god politikk for trivsel og gjer kommunen attraktiv å bu i.	14.03.2018 00:58
6	Lage park med stort gress areal	13.03.2018 19:09
7	Respektare grunneierne	13.03.2018 16:46
8	Å få cross løype til motocross og firehjuling, vi ungdommer vil ha det litt gøy og	13.03.2018 16:33
9	Eg trur det er rett å bevare Lonena slik dei er i dag og heller sjå mot Gjervik for areal til bustadføremaal.	12.03.2018 08:37
10	Ikke ødelegg naturen i Knarvik!	09.03.2018 08:58
11	Dette er det mest skremmende eksempel jeg har sett på ledende spørsmål i en undersøkelse med så enorme konsekvenser for et lokalsamfunn. Hele undersøkelsen er lagt opp til å underbygge viktigheten av å bygge ut området med boliger. Det som er viktig for meg, og for mange andre er at dette området bevares mest mulig og at det er tilgangen til fri natur som ivaretas. Kommunen har et ansvar for å ivareta dette og opus burde, selv om det er svært liten sannsynlighet for dette, vurdere etikken rundt en slik undersøkelse.	06.03.2018 21:26
12	Medverknad. Spørjeundersøkinga er eit steg i rett retning (dersom den gjev svar og dei vert lagt vekt på),men er altfor omfattande.	28.02.2018 13:53

Undersøking til arbeidet med områdeplan for Lonena

13	Å holde prisnivået lavere enn no. Er altfor dyrt for folk med ein inntekt	26.02.2018 19:52
14	Det er viktig at "Brekkeløypa" og området rundt ikkje blir bebygd. Det er andre stader i Knarvik som kan byggjast ut før dette området. Kommune og politikarar må ha eit bevisst forhold til folkehelse og dette området er særst viktig å unngå utbygging på.	26.02.2018 08:49
15	Trist hvis dette naturområdet blir ødelagt av storstilt utbygging av boligområde.	21.02.2018 18:52
16	Bevare Lonena og område rundt, som den er i dag-	21.02.2018 18:31
17	Svømmehall med minst et 25 meters basseng.	21.02.2018 17:50
18	Sykkelveier og svømmebasseng	20.02.2018 20:10
19	nn	20.02.2018 12:39
20	At Brann vinn serien!	18.02.2018 15:13
21	Tenk på barnas beste med tanke på trygge omgivelser, og trygg vei til skole og barnehage	18.02.2018 12:20
22	At loneren blir utbygget med mange eneboligtomter og at brekkeløypa beholdes	18.02.2018 01:02
23	Ønsker ikke utbygging rundt Lonane. Det er et fantastisk naturområde som bør stå urørt	17.02.2018 15:55
24	Nei	17.02.2018 14:21
25	Å beholde naturområdet innenfor Knarvik Extrem er for meg veldig viktig. Det er et fantastisk område til forskjellig type rekreasjon. Blir det hus rundt her, som det er ved Kvassnesstemma, vil det ødelegge den gode roen en får med å gå turstiene. Det er ikke det samme å gå langs stien å se inn i stuer og på verandaer	16.02.2018 20:34
26	Vi har akkurat kjøpt bolig på Lonstunet og flytter dit første kvartal 2019. Hvis Brekkeløypa og området rundt blir ødelagt av boligutbygging kommer vi helt klart til å flytte bort fra Knarvik. Dette området er en av årsakene til at vi flytter hit. Pluss mer sentralt og lettere å bruke kollektivt. Hvis det kommer boliger rundt hele Brekkeløypa ødelegger dere selve hjertet i området! Se på alle som bruker området i dag.... det er viktig å beholde!! Ellers jobb for å få et godt båttilbud også i helger. Det hadde vært fantastisk.	16.02.2018 10:40
27	Å få et svømmehall for våre barna og for oss voksne	16.02.2018 10:15
28	Området må ikke bygges ut. Det er mer en nok tomteområde vest for Lonene	16.02.2018 01:10
29	At Brekkeløypa alltid er gangbar og kjørbær for rullestol, spesielt vinterstid At de som trener i grupper har egne løyper.	16.02.2018 00:02
30	Svømmehall	15.02.2018 23:18
31	At man få beholde et godt tilbud for friluftsterreng.	15.02.2018 23:12
32	Trygghet og godt samhold	15.02.2018 22:57
33	Meir kvardagstilbod som symjehall og kino. På tide at kommunen gjer noko anna enn byggje hus. Ein må ha andre tilbod enn fotball /friidrett og butikkar. !!!!!	15.02.2018 22:46
34	Det er overordna viktig for meg at kommunen beskytter den frie naturen vi har att i Knarvik	15.02.2018 21:48
35	å få bu i eiga heimbygd resten av livet.	15.02.2018 21:27
36	Evt utbygging må være i direkte forbindelse med allerede etablerte boligfelt, og ikke ha innsyn fra brekkeløypa eller turstiene i skogområdene rundt. I tillegg må boligene være tilrettelagt for barnefamilier. Da er rekkehus og tomannsboliger førstevalget for de fleste. Vi ønsker ikke flere boligblokker i dette området.	15.02.2018 21:07
37	Ta vare på friluftsområdene	15.02.2018 20:21
38	Ingen bygging ved Lonena. Svært mange dårlege spørsmål i undersøkinga .	15.02.2018 19:40
39	At det ikkje vert noen utbygging av Lonane	15.02.2018 18:32
40	At det ikkje opnast opp for bustabygging rundt Brekkeløypa.	15.02.2018 16:46
41	Ønskjer ikkje innsyn til Brekkeløypa eller turstiar.	15.02.2018 15:24

Undersøking til arbeidet med områdeplan for Lonena

42	Bevare inngang og utgang frå Brekkeløypa slik som no, ikkje bustadar eller andre strukturar som på nokon måte har ein privatiserande verknad på opplevinga av å bevega seg i Brekkeløypa og/eller korridorane frå Brekkeløypa og vidare opp i naturen, spesielt mot aust og nord. Oppteken av oppleving	15.02.2018 13:35
43	Bebyggelse må være av ulike størrelser og typer. Unngå ghettofisering.	15.02.2018 13:24
44	Beholde lonena og brekkeløypen slik området er i dag!! Ingen utbygging der!	15.02.2018 12:26
45	Viktig at det blir en ny god veiløsning fra Lonena/Orresteinen/Juvikstølen til hovedveg ifm utbygging av boligfelt i Lonena.	15.02.2018 10:38
46	Bevare Brekkeløypa og område rundt, ingen tettbebyggelse	15.02.2018 10:34
47	Fler bosspann i brekkeløypa til bla hundeposer!!	15.02.2018 10:25
48	Unngå utbygging i området!!	15.02.2018 10:15
49	Er selv oppvokst i Knarvik og har barn som er oppvokst her. Ønsker at de også skal få muligheter til å etablere seg her om de ønsker det, og mener at d er viktig å bygge ut boligområdet rundt Lonene samtidig som turløypene blir tatt vare på. Kvassnesstemma er et godt eksempel på at det fint går an å kombinere turområde og boliger rundt uten at turområdet blir forringet. Legger forøvrig merke til at det er de nyinnflyttede som står mest på barrikadene for å stoppe all utbygging rundt Lonene, tenker at det må være mulig også for oppvoksede generasjoner å kunne bosette seg på hjemstedet sitt og da må det bygges ut flere boliger her. Gjennom de 40 årene jeg har bodd i Knarvik har det vært en voldsom utvikling, og det har vært et trygt og godt sted å vokse opp. Det ønsker jeg at det skal være i framtiden også. Ja takk både til utbygging og turløyper!	15.02.2018 09:38
50	Husk bosspann.	15.02.2018 09:01
51	At det er så lite gjærder og stengsler som mulig, at et friområde har glidende overganger mellom bruksformål heller enn skarp inndeling.	15.02.2018 08:33
52	Muligheter for større fleksibilitet ved tilrettelegging av egen eiendom	15.02.2018 08:27
53	Å få bu der me bur lengst mogeleg	15.02.2018 05:47
54	Ta vare på naturen!	15.02.2018 00:27
55	Ekstremt viktig at det ikke blir innsyn til brekkeløypa med stor bufferoner. Bevare alle stier som i dag er i bruk. Begrenset utbygging.	15.02.2018 00:27
56	Me må bevare mest mogeleg av brekkeløypa og området rundt slik som det er i dag. Knarvik treng den urørte naturen rundt!	15.02.2018 00:14
57	At det blir mulig å bygge ein bustad på eigen tomt i Knarvik. Fleire større leiligheter eller rekkehus er bra og sikrar at familiar busett seg her. Viktig med aldersblanding synes eg, litt frå alle generasjonar. Kulturhus er viktig, med scene og symjebasseng. Ein « torgalmenning» hadde vore kjekt, og ei skøytebane. Ang Trafikksikring: Fotgjengerovergang trengs (striper og skilt) ved parkeringsplassen ved sjuerbana og over til Løypa, og frå barnehagen over til musikkhuset. Lysregulering ved hovedvegen, ned frå Juvikstølen er og viktig. Betre kollektivtilbud kan sikre at fleire lar bilen stå. Til dømes oftare bussavgang rundt om i distriktet, lage sykkelstier og styrke tilbodet om båt til Bergen. Det aller viktigaste for meg er at det vert ei gjennomtenkt løysing for dette området, og at det ikkje berre er nokre få som får bestemme. Derfor meiner eg denne undersøkinga er eit godt tiltak, håpar mange svarer. Det må finnast gode løysingar som ivaretek både utvikling og byggevekst, men og ivaretek naturopplevingar nært, for dei som bur og veks opp her.	15.02.2018 00:09

Undersøking til arbeidet med områdeplan for Lonena

58	Rar utforming av undersøkelsen. Formålet er uklart. Hvis det er bestemt at det skal bygges vil jo kommunen gjøre lite for å legge krav til utbygger. Alt som gjøres i Lindås er med hatten i hånden eller med vikarierende motiv (les; knarvik sentrum og E39). Se mot Bergen 100 år tilbake. Fløyen og byfjellet ble vernet. Resultat? Område med verdi forbi vår fatteevne. Knarvik 2018. Samme veiskille. Resultat? Område med verdi målt i kroner og øre ved å summere transaksjoner. Vinduet for å få til et resultat med ubeskrivelig verdi er lukket eller rett før. Så fokuseres det på brekkeløypa som et unikt tiltak. Det er en glorifisert ødeleggelse av våtmark nummer to i knarvik. Nummer en et kvassnesdemma. Brekkeløypa er vel og bra, men den er ikke en erstatning for et grønt friareal. I det øyeblikket blokkene kryper inntil er det bare en grusvei. Barna liker seg der for foreldre drar de med seg. Barne trivs mye mer i løypenettet ovenfor. Der hvor der bygges mer og mer. Området er pakket med plastbaner inne og ute. Sett av areal til svømmehall/flerbrukshall (osbadet). Krev bidrag fra utbyggere for delfinansiering. Nå har kommunen gitt bort indrefiletten av området for kortsiktig profitt som ikke en gang betyr noe for noen andre enn utbyggere. Vi de bygge så må de betale for bygdevelferden.	15.02.2018 00:07
59	Jeg er bergenser og synes det å bygge hus rundt Brekkeløypa nesten kan sidestilles med å legge et boligfelt rundt Brushytten - midt i et viktig rekreasjonsområde som det er lagt mye arbeid ned i å få til.	15.02.2018 00:04
60	At det ikkje blir bygd i området rundt Lonena.	15.02.2018 00:03
61	At det blir skikkelig utbygging nær handlesenteret, og at man heller freder andre plasser.	14.02.2018 23:58
62	Vi blir ikke yngre og dette er naturen vi har tilgang til. bygg vil ødelegge området. Også for de som flytter inn.	14.02.2018 23:53
63	Verne friluftsområder. Ikke øke trafikk i Langheiane. Vei for dårlig standard for økt trafikk. Ikke øke trafikk ved avkjøring mot ny barneskole.	14.02.2018 23:47
64	At det blir opprettholdt en grønn korridor til gamleskolen og Stegane	14.02.2018 23:46
65	Eneboliger, tomannsboliger, i verste tilfelle rekkehus, men absolutt IKKE leilighetsbygg, det trenger ikke barnefamilier, vi trenger plass både inne og ute!	14.02.2018 23:44
66	Beholde området mest mulig slik det er i dag. Vil ikkje bli brukt mye med innsyn til bolighus el liknande.	14.02.2018 23:28
67	Ikke innsyn/utsyn til Brekkeløypa. Den bør «skjermast»	14.02.2018 23:21
68	Viktig at naturstiene blir bevart!	14.02.2018 23:18
69	Trygg skuleveg	14.02.2018 23:13
70	Brekkeløypa er etablert på disp, og kan ikkje vere avgjerande for utvikling av området. Knarvik blir by og me treng fortetting også i randsona rundt sentrum. Dersom folk har flytta til Knarvik for å være tett på naturen har dei flytta til feil stad. Knarvik må utviklast til tettstad og by.	14.02.2018 22:59
71	Prisnivået må være billig og ikke så dyrt at heile fjellet blir et rikmansstrøk. Her burde kommunen eid alt og solgt ut en og en kun til privatperson.	14.02.2018 22:57
72	Ein bør passe på at Knarvik ikkje vert eit stort eldresenter. Bygg for barnefamilier!	14.02.2018 22:55
73	Det bør ikkje kome for mange bueiningar i Lonene. Det vil ødelegge for den rolege atmosfæren i området, og vegane i området er ikkje dimensjonert for større trafikk. Eg er bekymret for trafiksikkerheten for dei minste, dersom trafikken i området vert større.	14.02.2018 22:46
74	Lonene er Knarviks viktigste område - selve indrefiletten. Det er bare en sjanse til å gjøre dette bra. Friluftsområdet vi har tilgjengelig her er unikt - folk kommer fra andre kommuner for å bruke området. Det er i tiden med stier og friluftsliv. Dette området gjør det attraktivt å bygge/bo og skape en fremtid i Knarvik. Det foregår en forgubbing av Knarvik ift hvem som kjøper leiligheter. Småbarnsfamilier ønsker rekkehus og eneboliger - derfor ønsker de å bo på landet. Knarvik kan og bør fortsatt ha «på landet» kvaliteter - en Central Park lunge vil gi oss det.	14.02.2018 22:45
75	Behold naturen for folk! Alle kan ikkje bu i sentrum, nært alle tilbud.	14.02.2018 22:44
76	Nei	14.02.2018 22:36
77	Meiner kommunen må seie nei til utbygging av Lonene, og heller støtte opp om utbygging i Knarvik sentrum. Her skal det kome 2000 leiligheter. Og Knarvik treng eit løft. Og grunneierne treng all støtte i deira utbygging.	14.02.2018 22:34
78	Ikke privatisere lonena	14.02.2018 22:29

Undersøking til arbeidet med områdeplan for Lonena

79	Beholde gode urørte korridorer opp til Stegane/gamleskulen	14.02.2018 22:17
80	Flere familieboliger Kino - kafé - kulturhus - Bedre kollektivtilbud!!!!	14.02.2018 22:12
81	Beholde turområda i som ligg rundt Brekkeløypa i tillegg til sjølve Brekkeløypa.	14.02.2018 22:00