













	<b>Lindås kommune</b> Geodata avdeling Oppdatert kart etter retting <i>BR</i>		 Målestokk 1:1000
	Dato: 2018.12.17 Sign: liei	Gnr 155 bnr 10	

-  Målte Grenser
-  Registrerte Grenser
-  Udefinert grenser
-  Terrengmålte grense
-  Konstruert grensepunkt
-  Bolig
-  Busstad m/leilighet
-  Våningshus
-  Store busnader
-  Hytte/feriehuis
-  Garasje/uthus
-  Industri/lager
-  Andre bygg

Beliggenhet og høyder må oppfattes som orienterende.