

- Målte Grenser
- Registrerte Grenser
- ⋈ Udefinert grenser
- ⋈ Terrengmålte grense
- ⋈ Konstruert grensepunkt
- Bolig
- Bustad m/leilighet
- Våningshus
- Storre bustader
- Hytte/feriehus
- Garasje/uthus
- Industri/lager
- Andre bygg

Beliggenhet og høyder må oppfattes som orienterende.



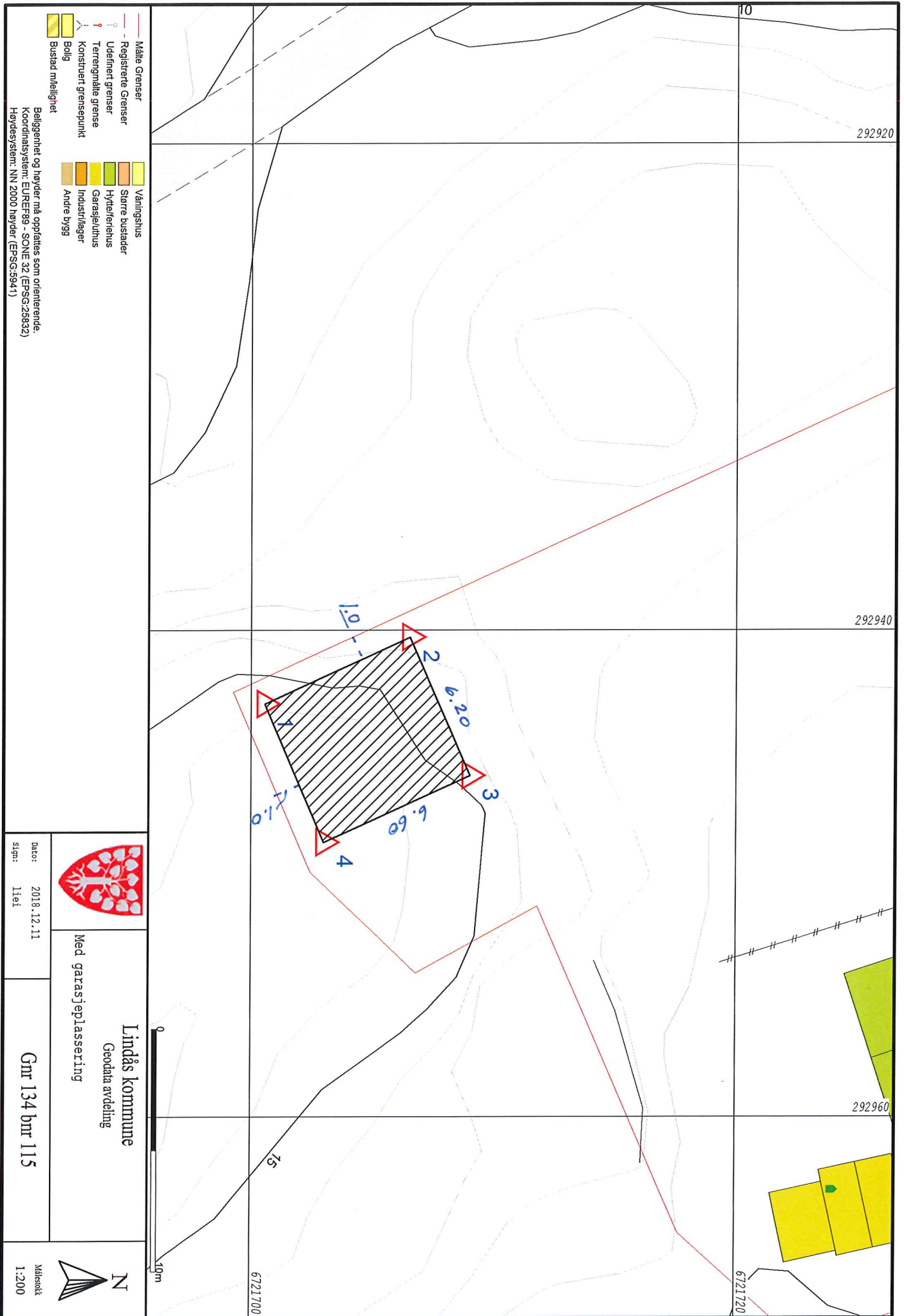
Lindås kommune
Geodata avdeling
Oppdatert kart etter grensejustering
BR

Dato: 2018.12.11
Sign: liei

Gnr 134 bnr 115

N

Målestokk
1:500



- Måle Grenser
- Registrerte Grenser
- Udefnert grense
- o Terrennmåle grense
- o Konstruert grensepunkt
- o Bolig
- o Bustad m/leilighet
- o Våningshus
- o Større bustader
- o Hytte/feriehus
- o Garasjehus
- o Industrilager
- o Andre bygg

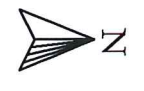
Beliggenhet og høyder må oppfattes som orienterte.
 Koordinatsystem: EUREF89 - SONE 32 (EPSG:25832)
 Høydesystem: NN 2000 høyder (EPSG:5941)



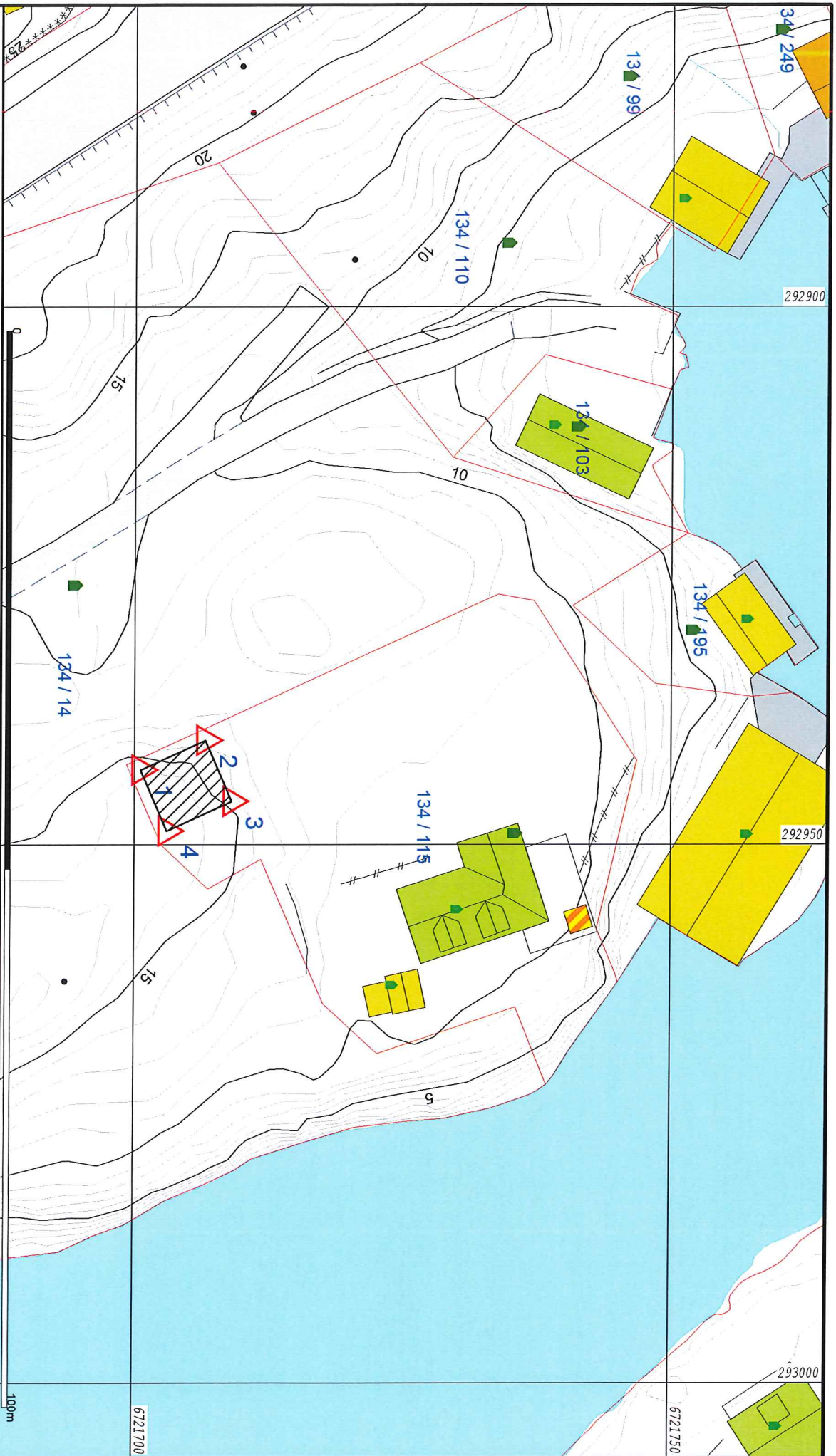
Lindås kommune
 Geodata avdeling
 Med garasjeplassering

Dato: 2018.12.11
 Sign: Llei

Gnr 134 bnr 115



Målestokk
 1:200



- Måle Grenser
- Registrerte Grenser
- Udefinert grense
- Terrengmåle grense
- konstruert grensepunkt
- Bolig
- Bustad m/leilighet
- Våningshus
- Større bustader
- Hylte/enhus
- Garasjeløhus
- Industriløger
- Andre bygg

Balighet og høvder må opprættes som orientering.
 Koordinatsystem: EUREF89 - SONE 32 (EPSG:25832)
 Høydesystem: NN 2000 høvder (EPSG:5941)



Lindås kommune
 Geodata avdeling
 Med garasjeplassering

Dato: 2018.12.11
 Sign: Ilei

Gnr 134 bnr 115



Målestokk
 1:500