





0 50 100 150m

Målestokk 1:5000 ved A3 liggende utskrift

skog+ landskap

Tegnforklaring arealstatistikk


















Eiendomsgrenser

| Beskrivelse | Fargekode |
|------------------------|---|
| Grense |  |
| Uregistrert jordsameie |  |
| Uavklart eierforhold |  |
| Tvisteteig |  |



Erosjonsrisiko

| Beskrivelse | Fargekode |
|---------------------------|---|
| Liten erosjonsrisiko |  |
| Middels erosjonsrisiko |  |
| Stor erosjonsrisiko |  |
| Svært stor erosjonsrisiko |  |
| Ikke kartlagt |  |

AR5 - 13 klasser

| Beskrivelse | Fargekode | Symbol |
|--------------------------|---|--|
| Fulldyrka jord |  |  |
| Overflatedyrka jord |  |  |
| Innmarksbeite |  |  |
| Skog, særs høg bonitet |  | S |
| Skog, høg bonitet |  | h |
| Skog, middels bonitet |  | m |
| Skog, lav bonitet |  | l |
| Uproduktiv skog |  | i |
| Myr |  |  |
| Jorddekt fastmark |  | |
| Skrinn fastmark |  | |
| Bebyggd, samf, vann, bre |  | |
| Ikke klassifisert |  | |











Jordressurser

| Beskrivelse | Fargekode |
|------------------------|--|
| Ingen begrensninger |  |
| Små begrensninger |  |
| Moderate begrensninger |  |
| Store begrensninger |  |
| Ikke kartlagt |  |

Endring markslag (AR5)

| Beskrivelse | Fargekode |
|--------------------------------|---|
| Til jordbruksareal |  |
| Fra jordbruksareal |  |
| Endringer innen jordbruksareal |  |
| Andre endringer |  |
| Ingen endringer | |

AR5 - 7 klasser

| Beskrivelse | Fargekode | Symbol |
|--------------------------|---|--|
| Fulldyrka jord |  |  |
| Overflatedyrka jord |  |  |
| Innmarksbeite |  |  |
| Produktiv skog |  | S |
| Bebyggd, samf, vann, bre |  | |
| Annet markslag |  | |
| Ikke klassifisert |  | |

Helling jordbruksareal

| Beskrivelse | Fargekode |
|----------------------------------|---|
| Større enn 1:3 |  |
| Mellom 1:5 og 1:3 |  |
| Mindre helling, samt andre areal | |

Grenser for arealressurser

| | |
|-------------|---|
| På kart |  |
| På flybilde |  |

Arealstatistikk for landbrukseiendom 1263-99/4/0

Markslog (AR5) 13 klasser

Landbruksregisteret (Statens landbruksforvaltning):

Landbrukseiendom: JA

Hovednummer: 1263-99/4/0

1 tilknyttede grunneiendommer: 99/4

Matrikkelen (Kartverket)

Registrert: 1 av 1 grunneiendommer

Jordregister (dekar):

| Matrikelnummer | Antall teiger | Fulldyrka jord | Overflate-dyrka jord | Innmarks-beite | Skog sær høy bonitet | Skog høy bonitet | Skog middels bonitet | Skog lav bonitet | Uproduktiv skog | Myr | Jorddekt fastmark | Skrinn fastmark | Bebygde, samf., vann, bre | Ikke klassifisert | Sum grunneiendom |
|-------------------------------------|---------------|----------------|----------------------|----------------|----------------------|------------------|----------------------|------------------|-----------------|-------------|-------------------|-----------------|---------------------------|-------------------|------------------|
| 1263-99/4/0 Landbrukseiendom | | | | | | | | | | | | | | | |
| 99/4 | 2 | 0.0 | 0.0 | 24.8 | 285.5 | 276.9 | 0.0 | 37.0 | 67.7 | 30.9 | 1.4 | 34.7 | 1.8 | 0.0 | 760.8 |
| Sum dekar | 2 | 0.0 | 0.0 | 24.8 | 285.5 | 276.9 | 0.0 | 37.0 | 67.7 | 30.9 | 1.4 | 34.7 | 1.8 | 0.0 | 760.8 |

Tabellen "Jordregister" viser arealtall for teiger som har klart definert eier (M eller F).

Andre arealer tilknyttet eiendommen? Nei

For mer informasjon om eierforholdene, se arealstatistikk på teignivå.

Uavklart eierforhold: Teiger som i matrikkelen har flere matrikkelenheter og ulike eiere (Fx).

Uregistrert jordsameie: Teiger som i matrikkelen er kodet som uregistrert jordsameie (S og Sx).

Tvisteteig: Teiger som i matrikkelen er kodet som tvist/omtvistet (T).