





Målestokk 1:5000 ved A3 liggende utskrift



## Tegnforklaring arealstatistikk










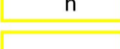












### Eiendomsgrenser

Beskrivelse	Fargekode
Grense	
Uregistrert jordsameie	
Uavklart eierforhold	
Tvisteteig	





### Erosjonsrisiko

Beskrivelse	Fargekode
Liten erosjonsrisiko	
Middels erosjonsrisiko	
Stor erosjonsrisiko	
Svært stor erosjonsrisiko	
Ikke kartlagt	

### AR5 - 13 klasser

Beskrivelse	Fargekode	Symbol
Fulldyrka jord		
Overflatedyrka jord		
Innmarksbeite		
Skog, særs høg bonitet		
Skog, høg bonitet		
Skog, middels bonitet		
Skog, lav bonitet		
Uproduktiv skog		
Myr		
Jorddekt fastmark		
Skrinn fastmark		
Bebyggd, samf, vann, bre		
Ikke klassifisert		












### Jordressurser

Beskrivelse	Fargekode
Ingen begrensninger	
Små begrensninger	
Moderate begrensninger	
Store begrensninger	
Ikke kartlagt	

### Endring markslag (AR5)

Beskrivelse	Fargekode
Til jordbruksareal	
Fra jordbruksareal	
Endringer innen jordbruksareal	
Andre endringer	
Ingen endringer	

### AR5 - 7 klasser

Beskrivelse	Fargekode	Symbol
Fulldyrka jord		
Overflatedyrka jord		
Innmarksbeite		
Produktiv skog		
Bebyggd, samf, vann, bre		
Annet markslag		
Ikke klassifisert		

### Helling jordbruksareal

Beskrivelse	Fargekode
Større enn 1:3	
Mellom 1:5 og 1:3	
Mindre helling, samt andre areal	

### Grenser for arealressurser

På kart	
På flybilde	

## Arealstatistikk for landbrukseiendom 1263-99/4/0

Markslag (AR5) 13 klasser

### Landbruksregisteret (Statens landbruksforvaltning):

Landbrukseiendom: JA

Hovednummer: 1263-99/4/0

1 tilknyttede grunneiendommer: 99/4

### Matrikkelen (Kartverket)

Registrert: 1 av 1 grunneiendommer

### Jordregister (dekar):

Matrikelnummer	Antall teiger	Fulldyrka jord	Overflate- dyrka jord	Innmarks- beite	Skog sær- høy bonitet	Skog høy bonitet	Skog middels bonitet	Skog lav bonitet	Uproduk- tiv skog	Myr	Jorddekt fastmark	Skrinn fastmark	Bebygde, samf., vann, bre	Ikke klassifisert	Sum grunneiend- dom
<b>1263-99/4/0 Landbrukseiendom</b>															
99/4	2	0.0	0.0	24.8	285.5	276.9	0.0	37.0	67.7	30.9	1.4	34.7	1.8	0.0	760.8
<b>Sum dekar</b>	<b>2</b>	<b>0.0</b>	<b>0.0</b>	<b>24.8</b>	<b>285.5</b>	<b>276.9</b>	<b>0.0</b>	<b>37.0</b>	<b>67.7</b>	<b>30.9</b>	<b>1.4</b>	<b>34.7</b>	<b>1.8</b>	<b>0.0</b>	<b>760.8</b>

Tabellen "Jordregister" viser arealtall for teiger som har klart definert eier (M eller F).

### Andre arealer tilknyttet eiendommen? Nei

For mer informasjon om eierforholdene, se arealstatistikk på teignivå.

Uavklart eierforhold: Teiger som i matrikkelen har flere matrikkelenheter og ulike eiere (Fx).

Uregistrert jordsameie: Teiger som i matrikkelen er kodet som uregistrert jordsameie (S og Sx).

Tvisteteig: Teiger som i matrikkelen er kodet som tvist/omtvistet (T).