





Målestokk 1 : 2500 ved A3 utskrift
Utskriftsdato: 03.11.2013

GÅRDSKART 1263-99/4
Tilknyttede grunneiendommer:
99/4



Endring markslag (AR5)

TEGNFORKLARING

| | |
|---|--------------------------------|
|  | Til jordbruksareal |
|  | Fra jordbruksareal |
|  | Endringer innen jordbruksareal |
|  | Andre endringer |
| | Ingen endring |
| | Sum: |

AREALTALL (DEKAR)

| | | |
|--|--------------|--------------|
| | 0,0 | |
| | 0,0 | |
| | 0,0 | 0,0 |
| | 0,0 | 0,0 |
| | <u>762,3</u> | <u>762,3</u> |
| | <u>762,3</u> | <u>762,3</u> |



Kartet viser en presentasjon av valgt type gårdskart for valgt eiendom.

I tillegg vises bakgrunnskart for gjenkjennelse.

Arealstatistikken viser arealer i dekar av de ulike arealklassene for eiendommen.

Det kan forekomme avrundingsforskjeller i arealtallene.

Ajourføringsbehov meldes til kommunen.

-  Arealressursgrenser på flyfoto
-  Eiendomsgrenser