



0 5 10 15m

Målestokk 1: 500 ved A4 utskrift

Utskriftsdato: 10.12.2018 10:18

Eiendomsdata verifisert: 10.12.2018 10:09

GÅRDSKART 1263-129/1/0

Tilknyttede grunneiendommer:  
129/1/0-129/2/0



**NIBIO**

NORSK INSTITUTT FOR  
BIOØKONOMI

Markslag (AR5) 7 klasser  
TEGNFORKLARING


	Fulldyrka jord
	Overflatedyrka jord
	Innmarksbeite
	Produktiv skog
	Annet markslag
	Bebyggd, samf., vann, bre Ikke klassifisert
	Sum


AREALTALL (DEKAR)


	34.8	
	13.3	
	82.7	130.8
	340.5	340.5
	144.9	
	1.6	146.5
	0.0	0.0
	617.8	617.8

Kartet viser valgt type gårdskart for eiendommen man har søkt på. I tillegg vises bakgrunnskart for gjenkjenning. Arealstatistikken viser arealer i dekar for alle teiger på eiendommen. Det kan forekomme avrundingsforskjeller i arealtallene.

Ajourføringsbehov meldes til kommunen.

 Arealressursgrenser

 Eiendomsgrenser

 Driftssenterpunkt

