

**For matrikkelenhet:**

Kommune: 1263 - LINDÅS
Gårdsnummer: 176
Bruksnummer: 26

Utskriftsdato/klokkeslett: 11.01.2019 kl. 13:02
Produsert av: Tommy Veland
Attestert av: Lindås kommune

Orientering om matrikkelbrev

Matrikkelbrevet er hjemlet i «Lov om eigedomsregistrering» (matrikkelova) av 17. juni 2005. Etter definisjonen i matrikkelovens § 3 d) er matrikkelbrevet en attestert utskrift av matrikkelen som viser alle registrerte opplysninger om en matrikkelenhet ved oppgitt dato.

Om fullstendighet og nøyaktighet i matrikkelbrevet

Matrikkelen ble etablert ved konvertering av data fra tidligere registre. Det kan variere hvor gode disse dataene er med hensyn på fullstendighet og nøyaktighet. I enkelte tilfeller kan grensepunkt og grenselinjer mangle helt eller delvis eller være feil registrert. Det kan også være feil og mangler ved registrert bygnings- og adresseinformasjon. Fullstendighet og stedfestingsnøyaktighet er generelt bedre innenfor enn utenfor tettbygd strøk. Vær oppmerksom på at for mange matrikkelenheter og bygg hefter usikkerhet ved arealet som oppgis.

For utfyllende informasjon: www.kartverket.no/matrikkelbrev

Matrikkelenhet

Matrikkelenhetstype: Grunneiendom
Bruksnavn: SPURKELAND
Etableringsdato: 07.03.1989
Skyld: 0
Er tinglyst: Ja
Har festegrunner: Nei
Er seksjonert: Nei

Arealrapport

Tekst	Areal (m2)	Kommentar
Beregna areal for 176 / 26	7 654,3	Usikkert areal

Eierforhold

Tinglyste eierforhold

Rolle	Status	Føds.d./org.nr	Navn	Bruksenhet	Adresse	Andel
Hjemmelshaver			SEIM SKYTTERLAG V/STYRET			1 / 1

Forretninger

Forretningstype	Årsak til feilretting	Tinglysingsstatus	Tinglysingsstatusdato	Forretningsdato	Matrikkelføringsdato	Signatur
-----------------	-----------------------	-------------------	-----------------------	-----------------	----------------------	----------

Kart- og delingsforretning

07.03.1989

Rolle	Matrikkelenhet	Arealendring
Avgiver	1263 - 176/5	0
Mottaker	1263 - 176/26	0

Kart- og delingsforretning

07.03.1989

Rolle	Matrikkelenhet	Arealendring
Avgiver	1263 - 176/4	0
Mottaker	1263 - 176/26	0

Kart- og delingsforretning

07.03.1989

Rolle	Matrikkelenhet	Arealendring
Avgiver	1263 - 176/3	0
Mottaker	1263 - 176/26	0

Kart- og delingsforretning

07.03.1989

Forretningstype
Årsak til feilretting Tinglyingsstatus
Tinglyingsstatusdato Forretningsdato Matrikkelføringsdato Signatur

Rolle	Matrikkelenhet	Arealendring
Avgiver	1263 - 176/2	0
Mottaker	1263 - 176/26	0

Kart- og delingsforretning

07.03.1989

HSO

Rolle	Matrikkelenhet	Arealendring
Avgiver	1263 - 176/1	-6 496
Mottaker	1263 - 176/26	6 496

Adresser

Adresstype	Adressenavn Adressetilleggsnavn	Adressekode	Adressenr	Kretser
Vegadresse	Lindåsvegen	1149	1255	Grunnkrets: 0302 SPURKELAND Valgkrets: 10 SEIM Kirkesogn: 07070102 Seim Postnr.område: 5956 HUNDVIN Tettsted:

Bygning og bygningsendring

Bygningsnr: 12 499 744	Bebygd areal: 0	Ant. boliger: 0	Datoer:
Løpenr:	Bruksareal bolig: 0	Ant. etasjer: 1	Rammetillatelse: 01.09.1993
Bygningsendringskode:	BRA annet: 225	Vannforsyning: Privat innlagt	Igangsettingstillatelse: 01.02.1994
Bygningstype: Annen idrettsbygning	Bruksareal totalt: 225	Avløp: Privat kloakk	Tatt i bruk: 01.09.1994
Næringsgruppe: Annet som ikke er næring	Alternativt areal: 0	Har heis: Nei	Midl. brukstillatelse:
Bygningsstatus: Tatt i bruk	Alternativt areal 2: 0	Oppvarming:	Ferdigattest:
Energikilder:			

Etasje

Etasje	Antall boenheter	BRA bolig	BRA annet	BRA totalt
H01	0	0.0	225.0	225.0

Bruksenheter

Adresse	Bruksenhetsnummer	Bruksenhetstype	Bruksareal	Ant. rom	Kjøkkentilgang	Bad	WC	Matrikkelenhet
		Unummerert bruksenhet	0	0		0	0	176/26

Kontaktpersoner

Rolle	Føds.dato/org.nr	Navn	Bruksenhet	Adresse
Tiltakshaver		SEIM SKYTTERLAG		

Bygningsnr: 176 325 739
Løpenr:
Bygningsendringskode:
Bygningstype: Annen idrettsbygning
Næringsgruppe: Helse- og sosialtjenester
Bygningsstatus: Tatt i bruk
Energikilder:

Bebygd areal: 0
Bruksareal bolig: 0
BRA annet: 0
Bruksareal totalt: 0
Alternativt areal: 0
Alternativt areal 2: 0
Oppvarming:

Ant. boliger: 0
Ant. etasjer: 0
Vannforsyning:
Avløp:
Har heis: Nei

Datoer:
Rammetillatelse:
Igangsettingstillatelse:
Tatt i bruk:
Midl. brukstillatelse:
Ferdigattest:

Bruksenheter

Adresse	Bruksenhetsnummer	Bruksenhetstype	Bruksareal	Ant. rom	Kjøkkentilgang	Bad	WC	Matrikkelenhet
1149 Lindåsvegen 1255	H0101	Annet enn bolig	0	0		0	0	176/26

Bygningsnr: 176 325 747
Løpenr:
Bygningsendringskode:
Bygningstype: Annen idrettsbygning
Næringsgruppe: Helse- og sosialtjenester
Bygningsstatus: Tatt i bruk
Energikilder:

Bebygd areal: 0
Bruksareal bolig: 0
BRA annet: 0
Bruksareal totalt: 0
Alternativt areal: 0
Alternativt areal 2: 0
Oppvarming:

Ant. boliger: 0
Ant. etasjer: 0
Vannforsyning:
Avløp:
Har heis: Nei

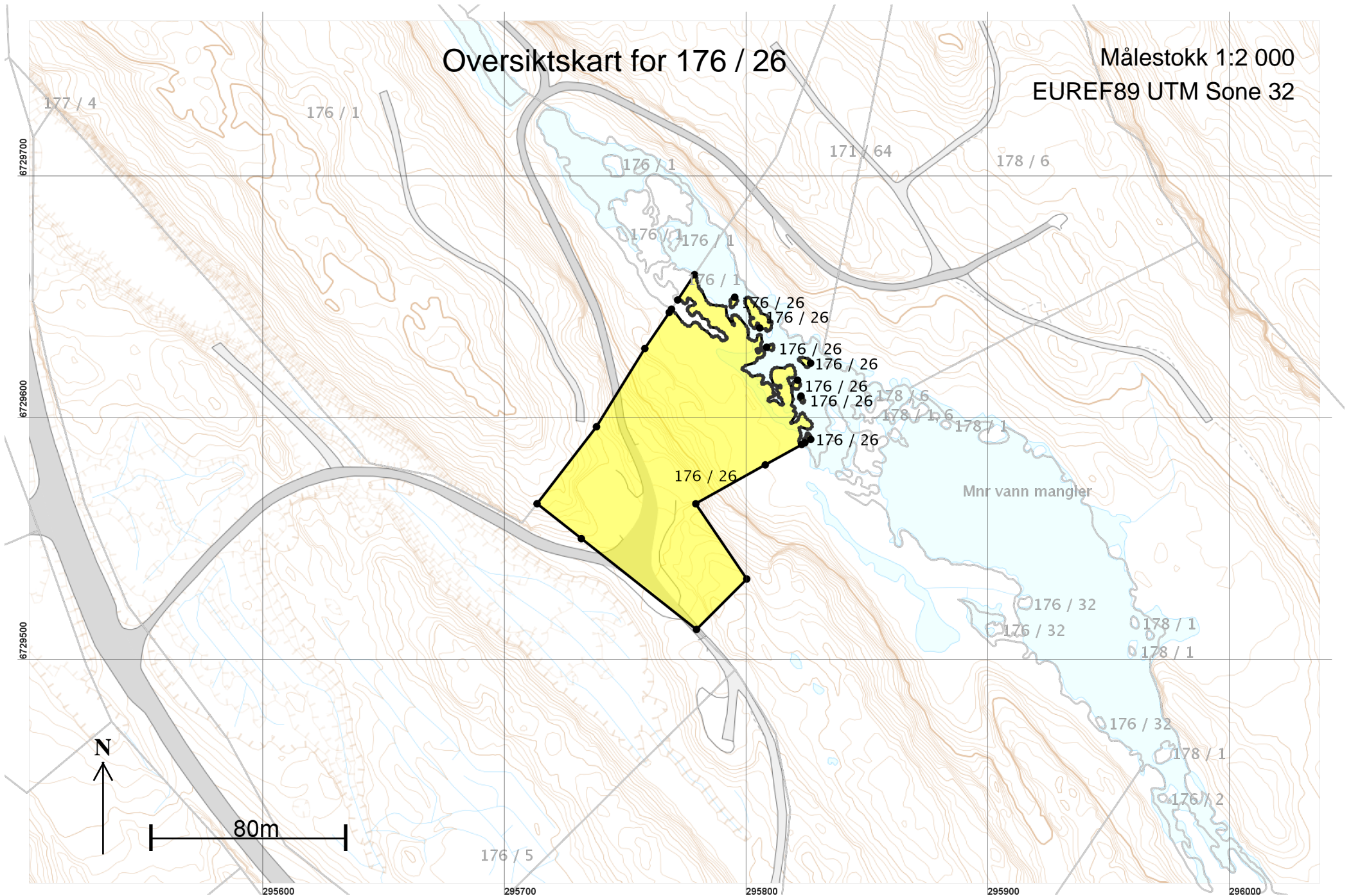
Datoer:
Rammetillatelse:
Igangsettingstillatelse:
Tatt i bruk:
Midl. brukstillatelse:
Ferdigattest:

Bruksenheter

Adresse	Bruksenhetsnummer	Bruksenhetstype	Bruksareal	Ant. rom	Kjøkkentilgang	Bad	WC	Matrikkelenhet
		Unummerert bruksenhet	0	0		0	0	176/26

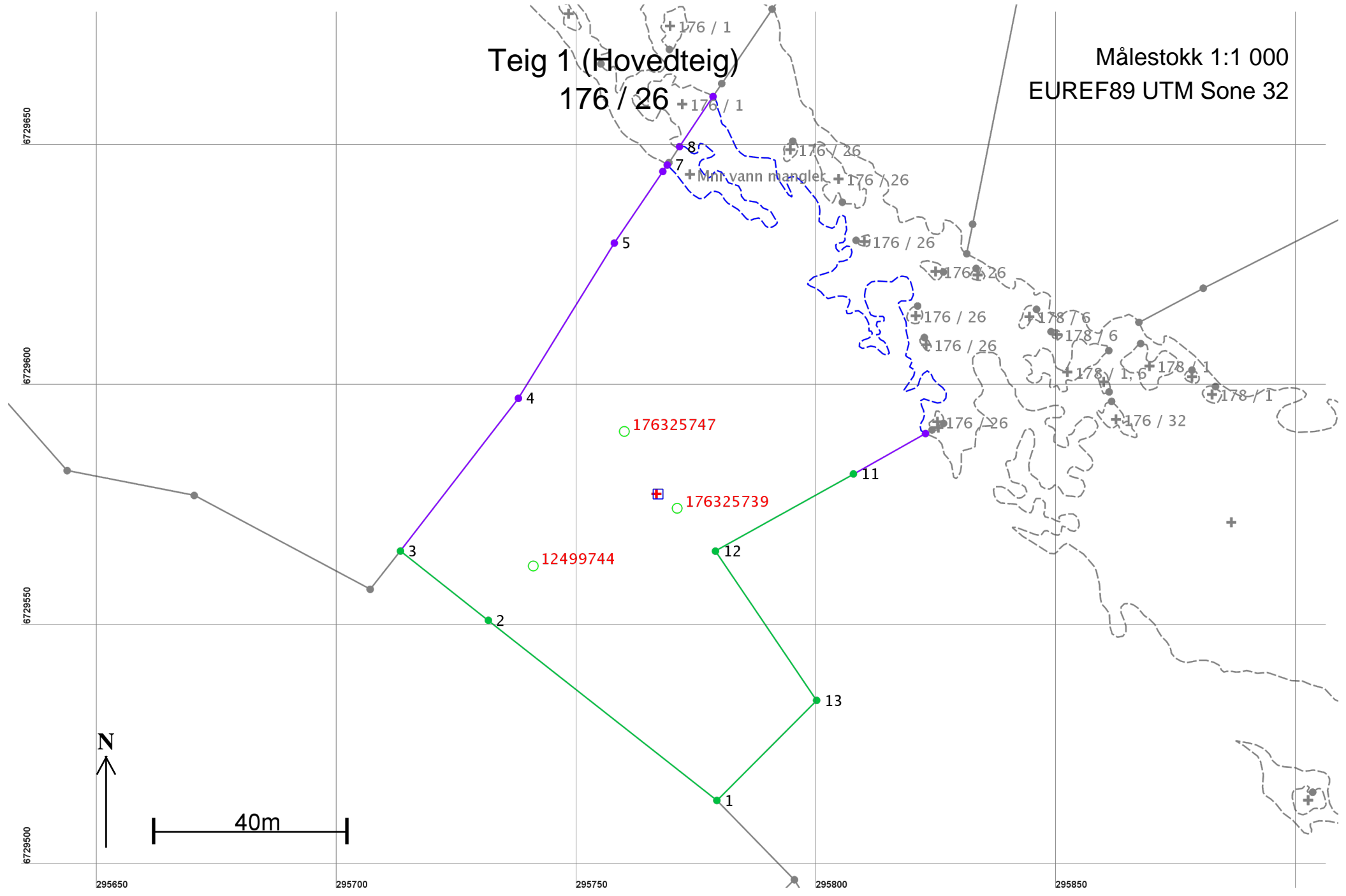
Oversiktskart for 176 / 26

Målestokk 1:2 000
EUREF89 UTM Sone 32



Teig 1 (Hovedteig) 176 / 26

Målestokk 1:1 000
EUREF89 UTM Sone 32



Areal og koordinater

Areal: 7 539,6

Arealmerknad: Hjelpelinje vannkant

Representasjonspunkt: Koordinatsystem: EUREF89 UTM Sone 32

Nord: 6729578

Øst: 295767

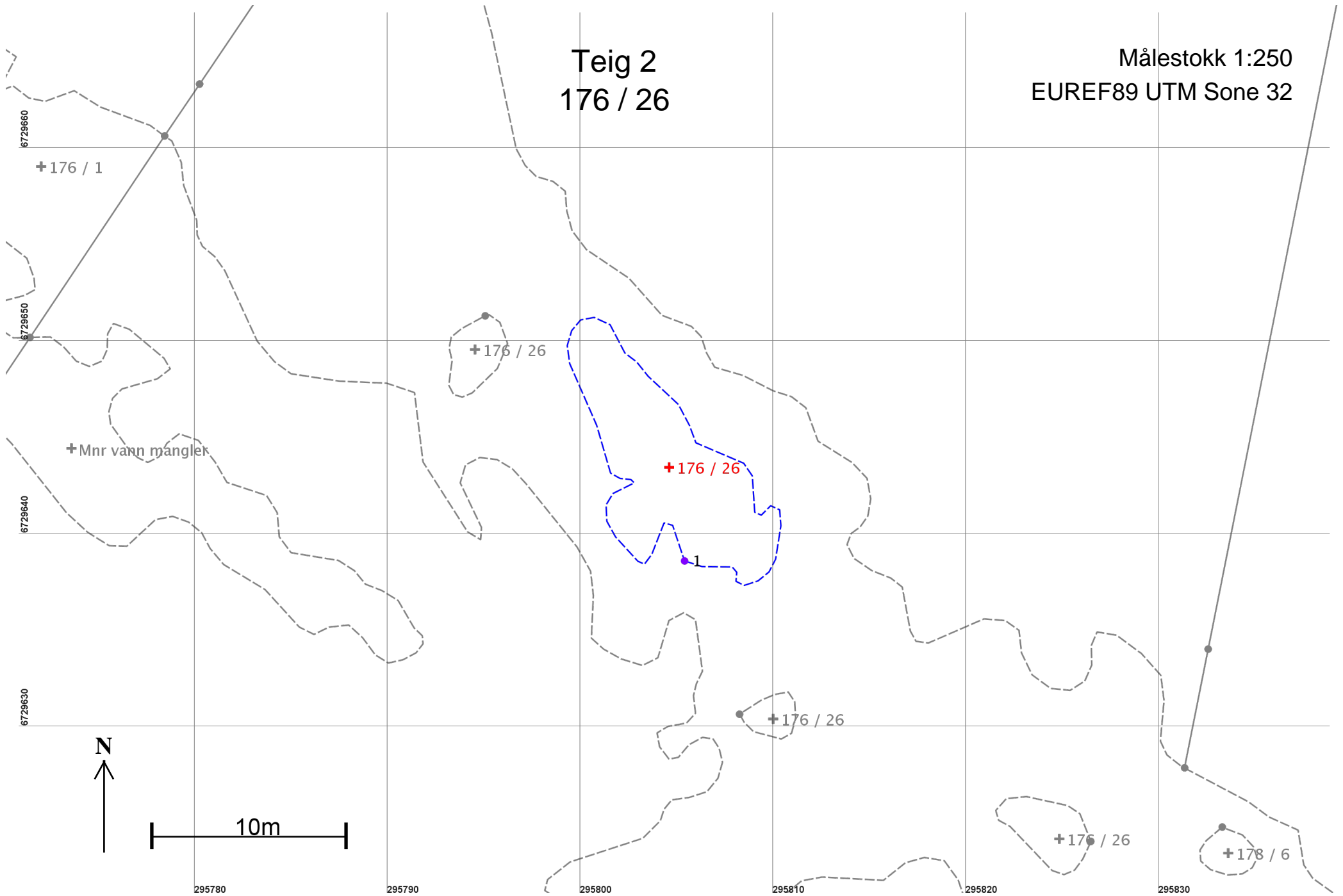
Grensepunkt / Grenselinje

Ytre avgrensing

Løpenr	Nord	Øst	Grensemerke nedsatt i / Lengde	Grensepunkttype / Hjelpelinjetype	Målemetode	Nøyaktighet	Radius
1	6729514,17	295779,26	60,61	Fjell Offentlig godkjent grensemerke Ikke hjelpelinje	12 Terrengmålt: Teodolitt med elektronisk avstandsmåler	14	
2	6729551,69	295731,66	23,32	Ikke spesifisert Ukjent Ikke hjelpelinje	12 Terrengmålt: Teodolitt med elektronisk avstandsmåler	14	
3	6729566,13	295713,35	40,19	Fjell Offentlig godkjent grensemerke Ikke hjelpelinje	12 Terrengmålt: Teodolitt med elektronisk avstandsmåler	14	
4	6729597,94	295737,92	38,01	Fjell Offentlig godkjent grensemerke Ikke hjelpelinje	12 Terrengmålt: Teodolitt med elektronisk avstandsmåler	36	
5	6729630,28	295757,90	18,02	Jord Offentlig godkjent grensemerke Ikke hjelpelinje	12 Terrengmålt: Teodolitt med elektronisk avstandsmåler	36	
6	6729645,20	295768,00	1,62	Ikke spesifisert Umerket Ikke hjelpelinje	12 Terrengmålt: Teodolitt med elektronisk avstandsmåler	36	
7	6729646,54	295768,91	68,49	Ikke spesifisert Geometrisk hjelpepunkt Vannkant	12 Terrengmålt: Teodolitt med elektronisk avstandsmåler	36	36
8	6729650,36	295771,48	12,56	Ikke spesifisert Geometrisk hjelpepunkt Ikke hjelpelinje	22 Stereoinstrument: Analytisk plotter	36	
9	6729660,80	295778,46	197,54	Ikke spesifisert Geometrisk hjelpepunkt Vannkant	22 Stereoinstrument: Analytisk plotter	36	36
10	6729590,60	295822,72	17,21	Ikke spesifisert Geometrisk hjelpepunkt Ikke hjelpelinje	22 Stereoinstrument: Analytisk plotter	36	
11	6729582,19	295807,70	32,93	Jord Offentlig godkjent grensemerke Ikke hjelpelinje	12 Terrengmålt: Teodolitt med elektronisk avstandsmåler	14	
12	6729566,11	295778,96	37,56	Fjell Offentlig godkjent grensemerke Ikke hjelpelinje	12 Terrengmålt: Teodolitt med elektronisk avstandsmåler	14	
13	6729535,02	295800,03	29,43	Fjell Offentlig godkjent grensemerke Ikke hjelpelinje	12 Terrengmålt: Teodolitt med elektronisk avstandsmåler	14	

Teig 2
176 / 26

Målestokk 1:250
EUREF89 UTM Sone 32



Areal og koordinater

Areal: 69,9

Arealmerknad: Hjelpelinje vannkant

Representasjonspunkt: Koordinatsystem: EUREF89 UTM Sone 32

Nord: 6729644

Øst: 295805

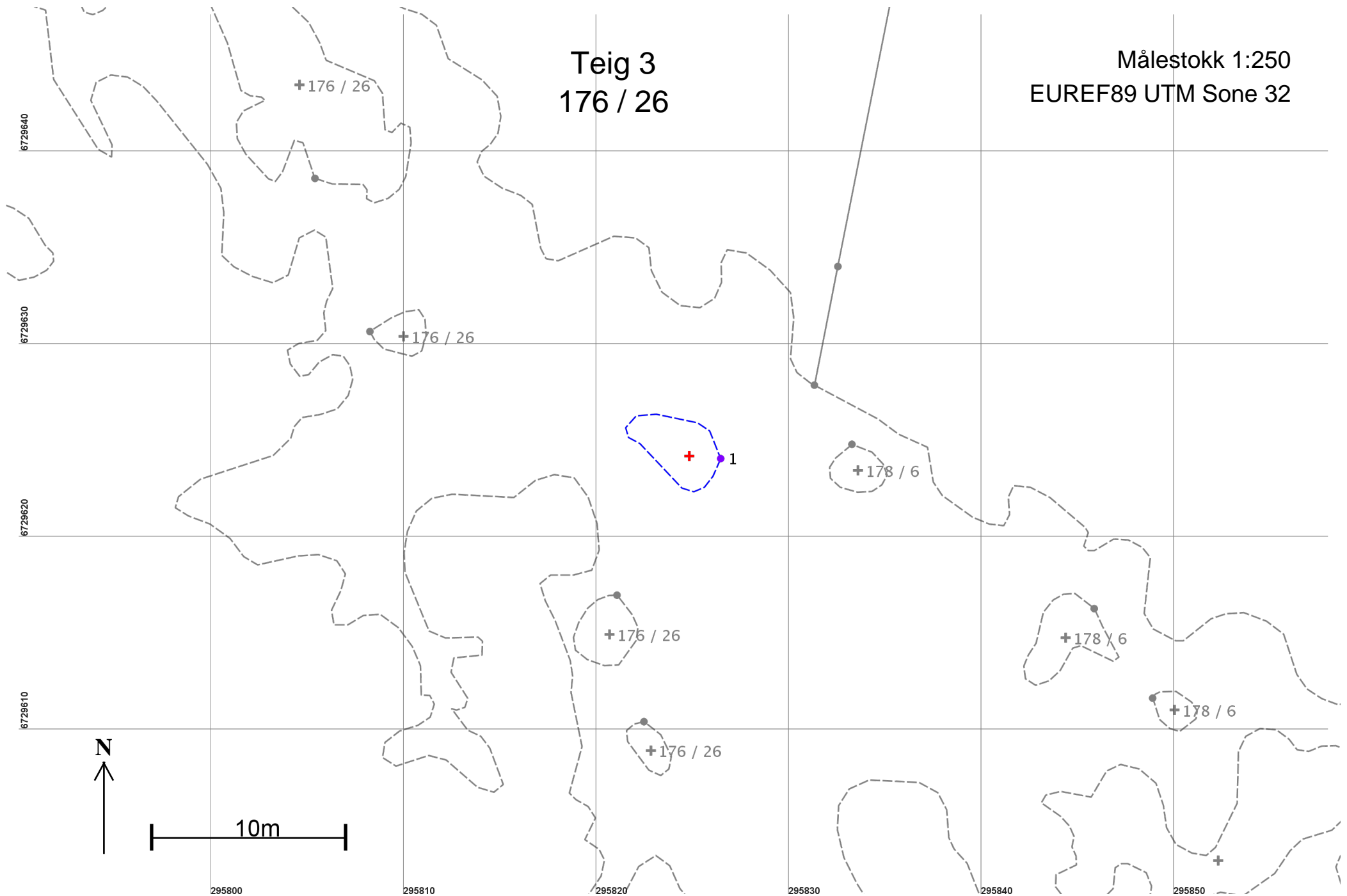
Grensepunkt / Grenselinje

Ytre avgrensing

Løpenr	Nord	Øst	Grensemerke nedsatt i / Lengde	Grensepunkttype / Hjelpelinjetype	Målemetode	Nøyaktighet	Radius
1	6729638,78	295805,40	Ikke spesifisert 45,42	Geometrisk hjelpепunkt Vannkant	22 Stereoinstrument: Analytisk plotter	36	36

Teig 3 176 / 26

Målestokk 1:250
EUREF89 UTM Sone 32



Areal og koordinater

Areal: 11,9

Arealmerknad: Hjelpelinje vannkant

Representasjonspunkt: Koordinatsystem: EUREF89 UTM Sone 32

Nord: 6729624

Øst: 295825

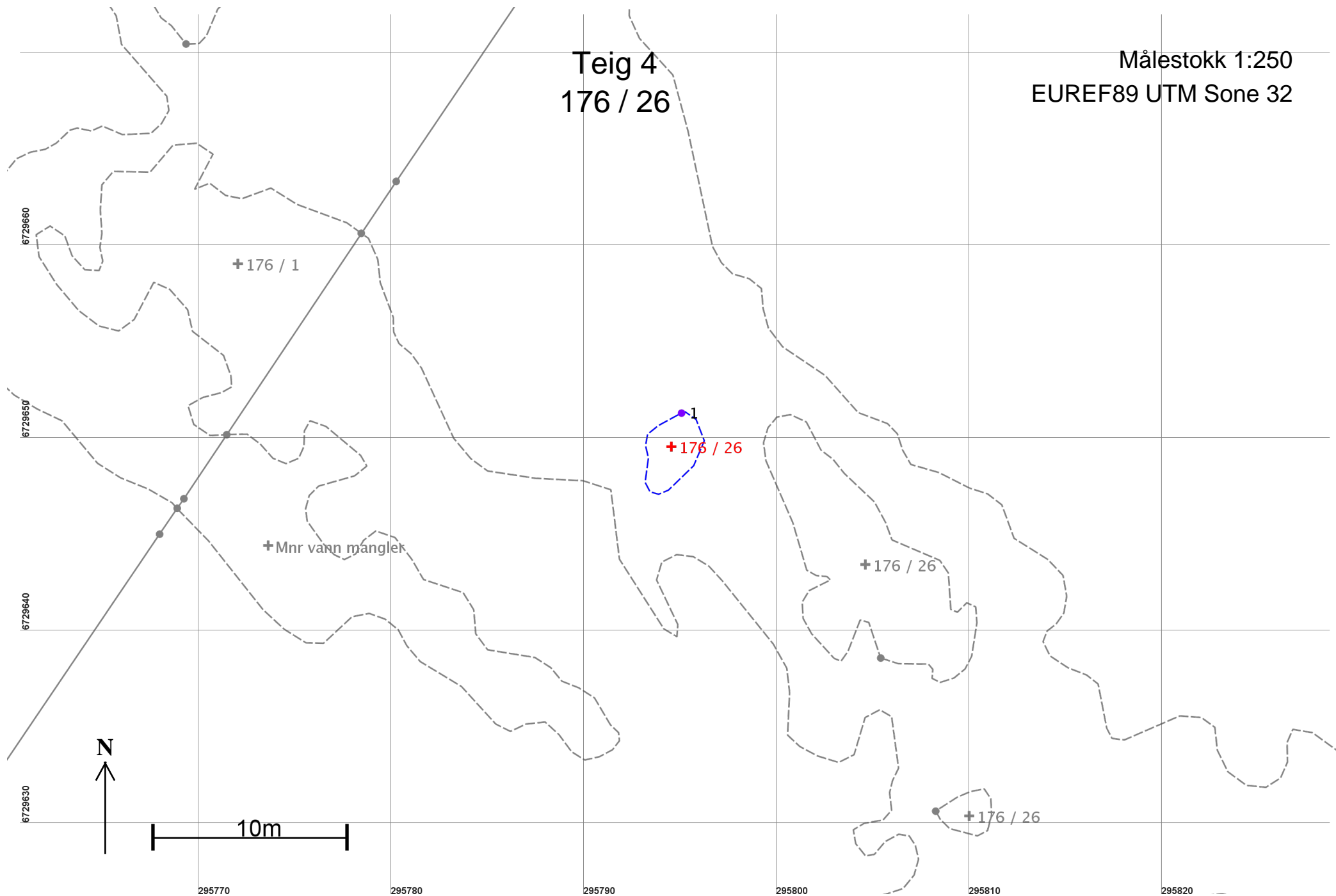
Grensepunkt / Grenselinje

Ytre avgrensing

Løpenr	Nord	Øst	Grensemerke nedsatt i / Lengde	Grensepunkttype / Hjelpelinjetype	Målemetode	Nøyaktighet	Radius
1	6729624,25	295826,45	Ikke spesifisert 13,70	Geometrisk hjelpепunkt Vannkant	22 Stereoinstrument: Analytisk plotter	36	36

Teig 4
176 / 26

Målestokk 1:250
EUREF89 UTM Sone 32



Areal og koordinater

Areal: 8,7 Arealmerknad: Hjelpelinje vannkant

Representasjonspunkt: Koordinatsystem: EUREF89 UTM Sone 32

Nord: 6729650

Øst: 295795

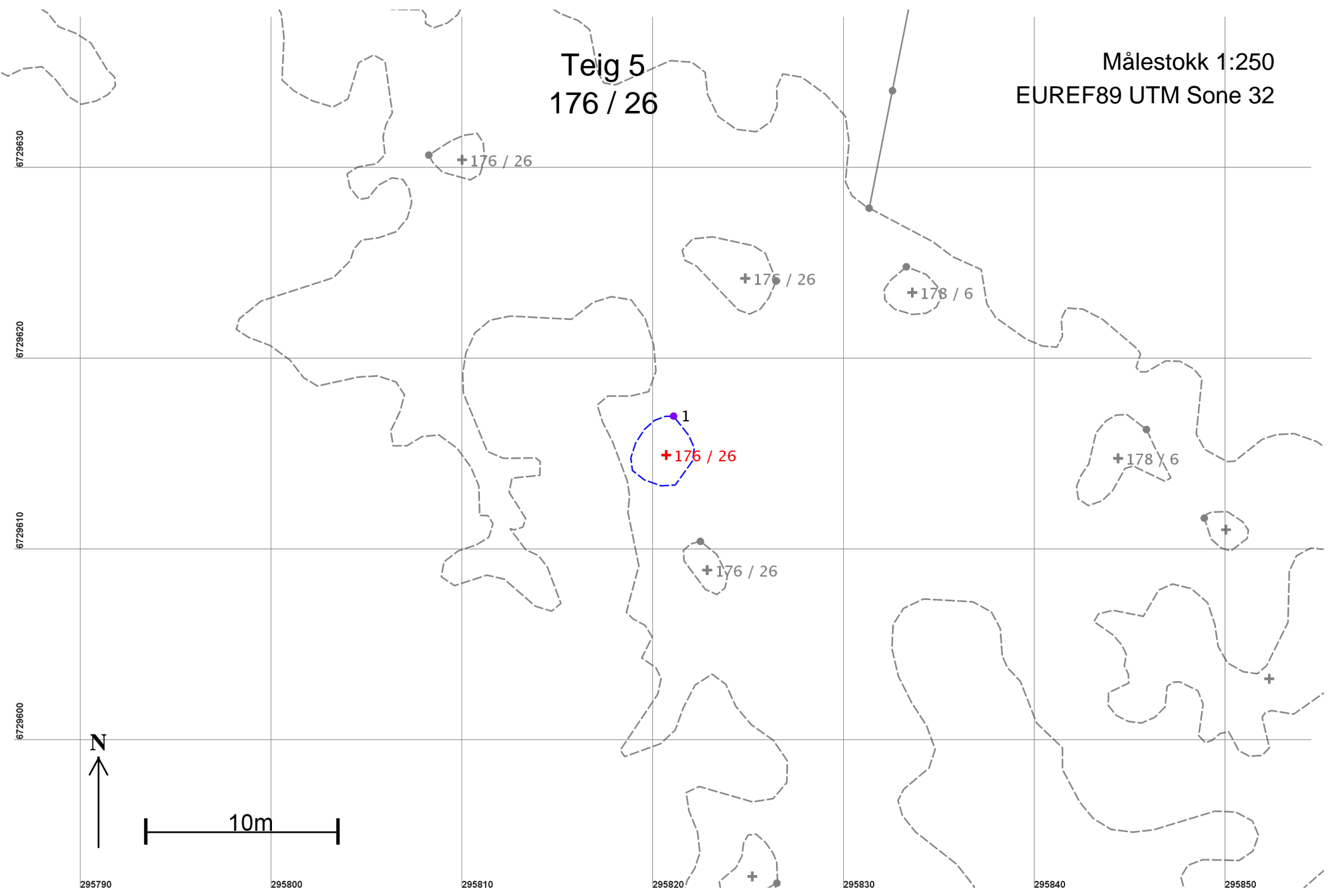
Grensepunkt / Grenselinje

Ytre avgrensing

Løpenr	Nord	Øst	Grensemerke nedsatt i / Lengde	Grensepunkttype / Hjelpelinjetype	Målemetode	Nøyaktighet	Radius
1	6729651,48	295795,07	Ikke spesifisert 11,45	Geometrisk hjelpепunkt Vannkant	22 Stereoinstrument: Analytisk plotter	36	36

Teig 5
176 / 26

Målestokk 1:250
EUREF89 UTM Sone 32



Areal og koordinater

Areal: 8,7 Arealmerknad: Hjelpelinje vannkant

Representasjonspunkt: Koordinatsystem: EUREF89 UTM Sone 32

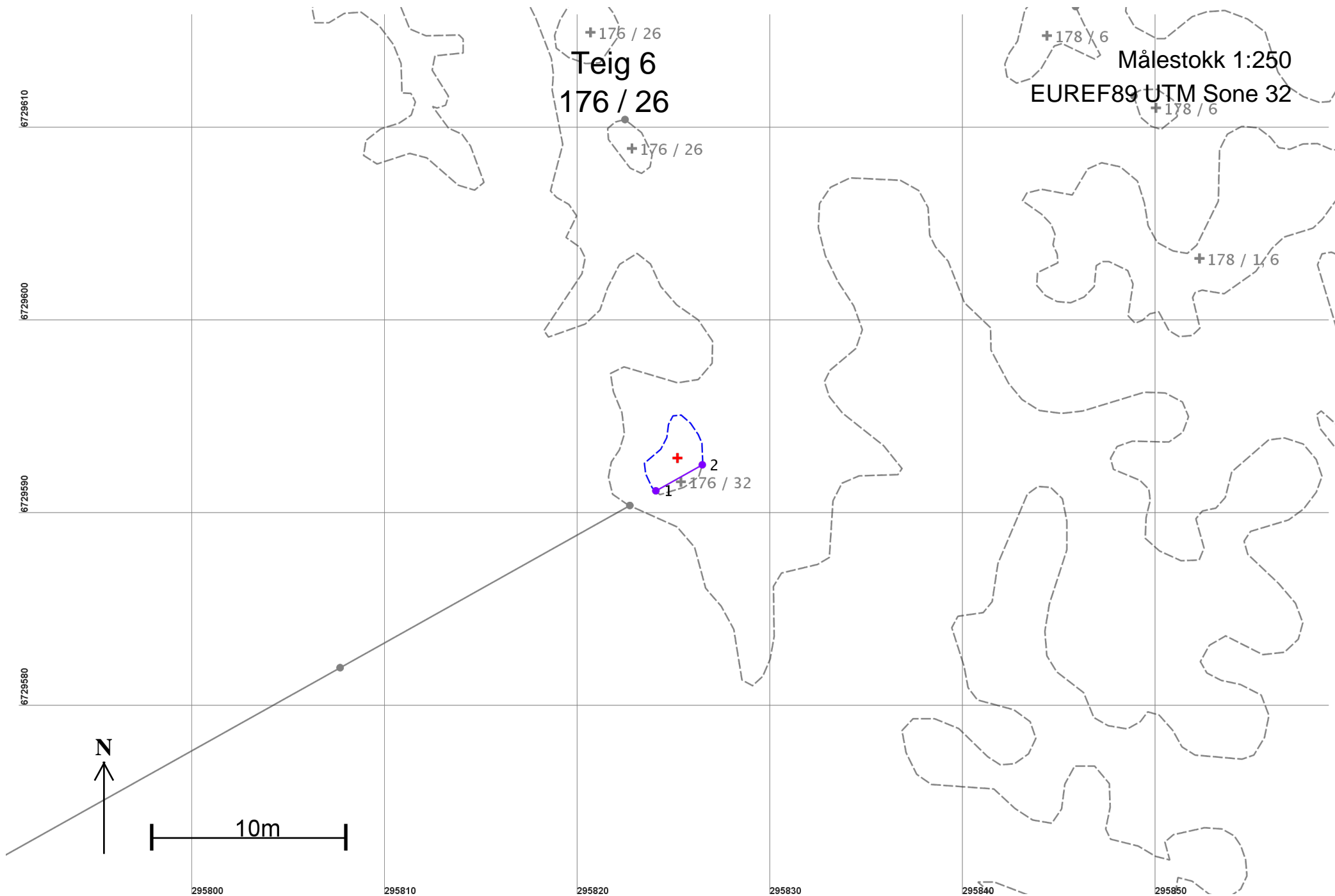
Nord: 6729615

Øst: 295821

Grensepunkt / Grenselinje

Ytre avgrensing

Løpenr	Nord	Øst	Grensemerke nedsatt i / Grensepunkttype / Lengde	Hjelpelinjetype	Målemetode	Nøyaktighet	Radius
1	6729617,17	295821,07	Ikke spesifisert	Geometrisk hjelpепunkt	22 Stereoinstrument: Analytisk plotter	36	
			10,80	Vannkant		36	



Areal og koordinater

Areal: 6,8

Arealmerknad: Hjelpelinje vannkant

Representasjonspunkt: Koordinatsystem: EUREF89 UTM Sone 32

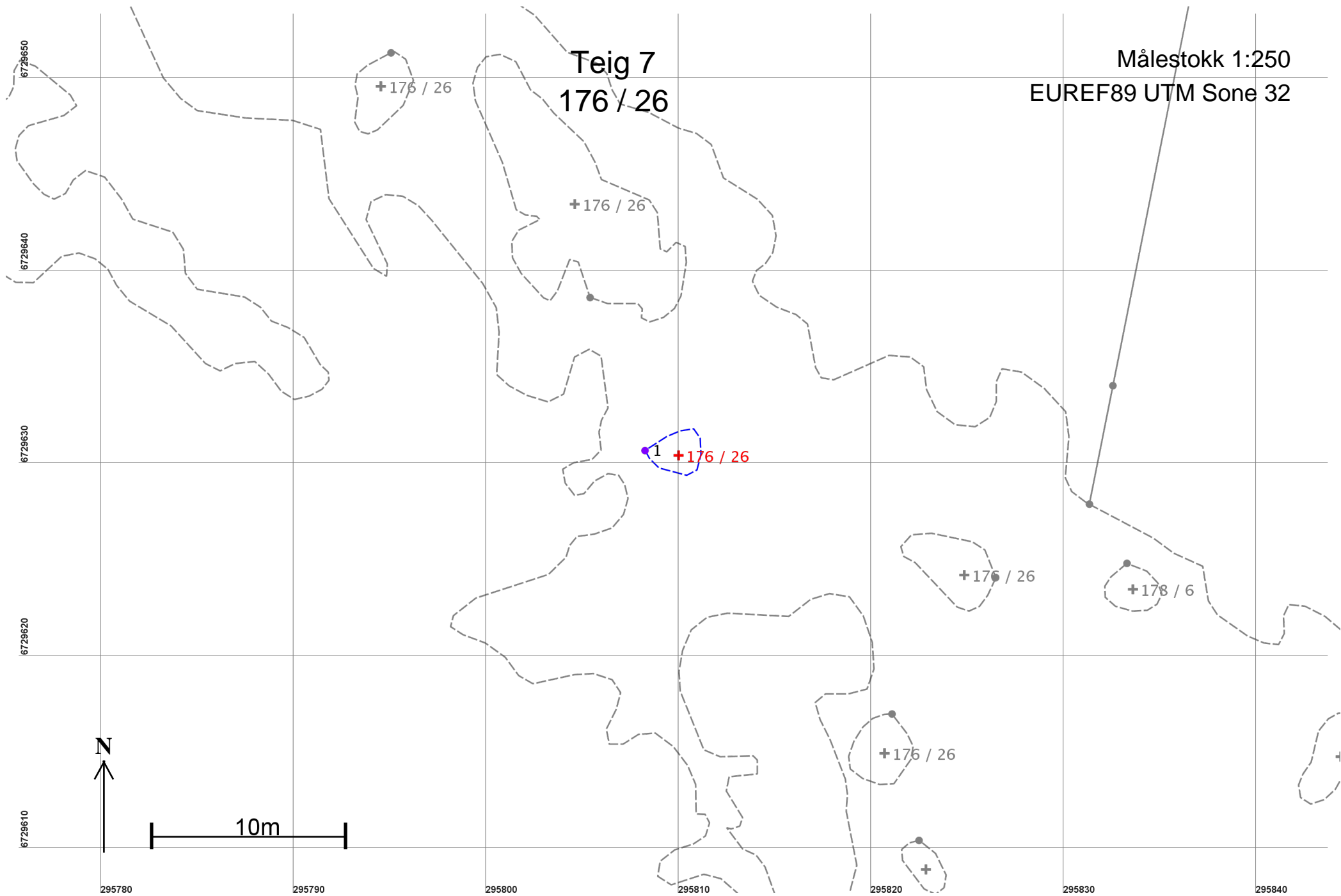
Nord: 6729593

Øst: 295825

Grensepunkt / Grenselinje

Ytre avgrensing

Løpenr	Nord	Øst	Grensemerke nedsatt i / Lengde	Grensepunkttype / Hjelpelinjetype	Målemetode	Nøyaktighet	Radius
1	6729591,36	295824,07	Ikke spesifisert 7,97	Geometrisk hjelpepunkt Vannkant	12 Terrengmålt: Teodolitt med elektronisk avstandsmåler	36	36
2	6729592,71	295826,48	Ikke spesifisert 2,76	Geometrisk hjelpepunkt Ikke hjelpelinje	12 Terrengmålt: Teodolitt med elektronisk avstandsmåler	36	36



Areal og koordinater

Areal: 4,8

Arealmerknad: Hjelpelinje vannkant

Representasjonspunkt: Koordinatsystem: EUREF89 UTM Sone 32

Nord: 6729631

Øst: 295810

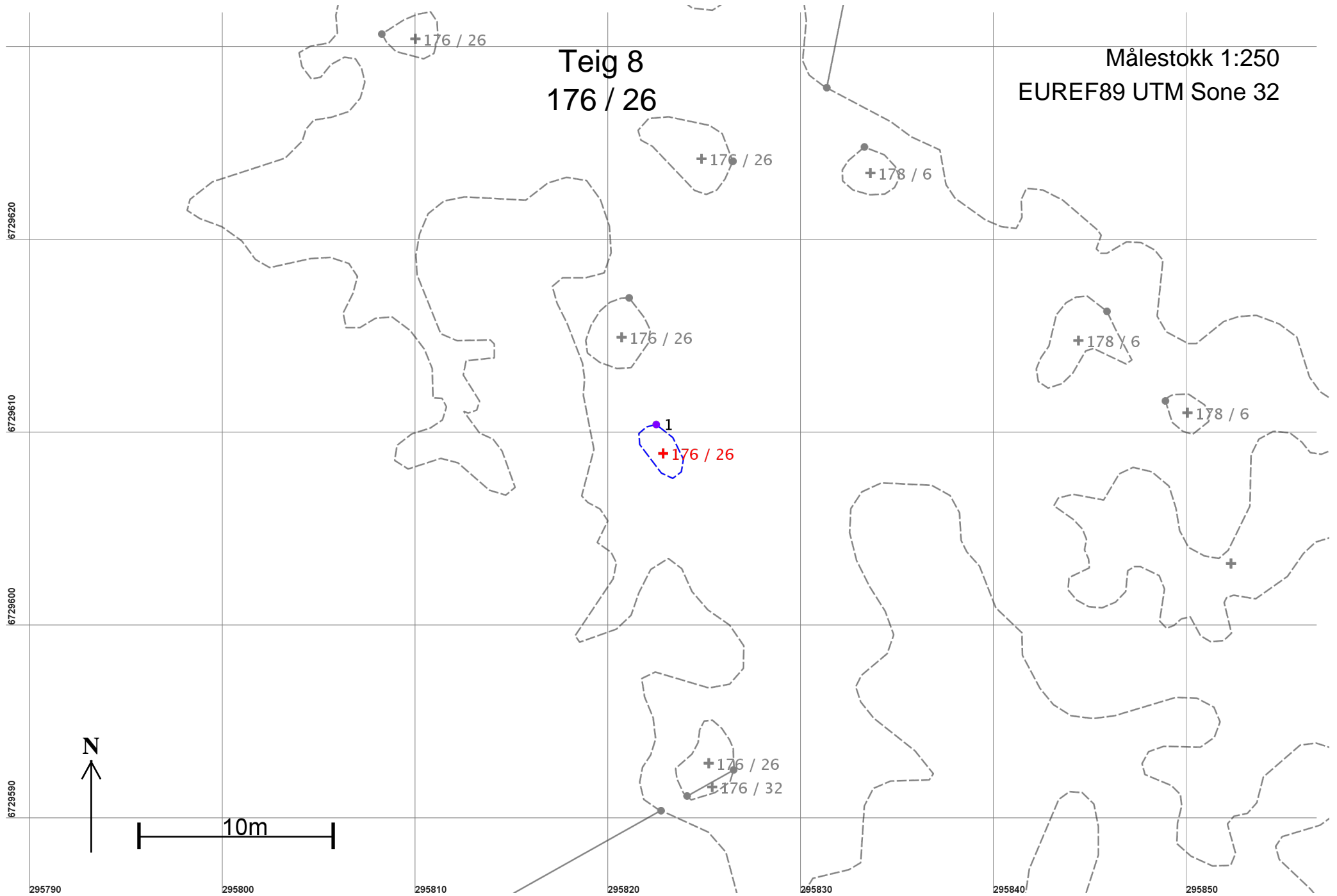
Grensepunkt / Grenselinje

Ytre avgrensing

Løpenr	Nord	Øst	Grensemerke nedsatt i / Lengde	Grensepunkttype / Hjelpelinjetype	Målemetode	Nøyaktighet	Radius
1	6729630,84	295808,25	Ikke spesifisert 8,35	Geometrisk hjelpепunkt Vannkant	22 Stereoinstrument: Analytisk plotter	36	36

Teig 8
176 / 26

Målestokk 1:250
EUREF89 UTM Sone 32



Areal og koordinater

Areal: 3,9 Arealmerknad: Hjelpelinje vannkant

Representasjonspunkt: Koordinatsystem: EUREF89 UTM Sone 32

Nord: 6729609

Øst: 295823

Grensepunkt / Grenselinje

Ytre avgrensing

Løpenr	Nord	Øst	Grensemerke nedsatt i / Lengde	Grensepunkttype / Hjelpelinjetype	Målemetode	Nøyaktighet	Radius
1	6729610,61	295822,47	Ikke spesifisert 7,68	Geometrisk hjelpепunkt Vannkant	22 Stereoinstrument: Analytisk plotter	36	36