



SØKNAD OM DISPENSASJON FRÅ BYGGEGRENSE

Arbeida på eigedomen kan ikkje settast i gang før løyve frå kommunen er gjeve.

Tiltakshavar	Lindås båtforening	Tlf.	
Ansvarleg søkjar/utførande	Arkitekt Knut Willie Jacobsen	Tlf.	93-23-22-40
Byggeplassadresse	Rissundet v/broen	Gnr./bnr	123/59
Vegstrekning	Risøyvegen	Stad.	Like v/broen
Tiltaket ligg i område med reguleringsplan Nei <input type="checkbox"/> (Søknaden vert handsama hjå Teknisk drift). Ja <input type="checkbox"/> Namn på planen: (Søknaden vert handsama hjå Byggesak).			

Søknad om dispensasjon frå byggegrensa langs kommunal veg.

- Det vert søkt om dispensasjon frå byggegrense som er 15 m frå midt kommunal veg.
- Det vert søkt om dispensasjon frå byggegrense som er ___ m frå midt regulert veg
- Vedlagt følgjer grunngjeving for særleg grunn i samsvar med PBL§7.
- Naboar er varsla om at det er søkt om dispensasjon.
- Vedlagt følgjer vedlagt kart/skisse i målestokk 1:500, med påteikna målsett tiltak, som viser avkøyrsløse. 1:1000

Kva tiltak dispensasjonen gjeld (garasje, tilbygg m.v.).	Klubbhus / lager	
Minste avstand frå planlagt bygg - til nabogrense mot veg	6	m
Minste avstand frå planlagt bygg - til midt kommunal veg	8	m

Signatur

Eg er kjend med at vanlege fristar for handsaming ikkje gjeld før løyve til avkøyring er avklart.

Dato:	Tiltakshavar
22/01-2019	SØK

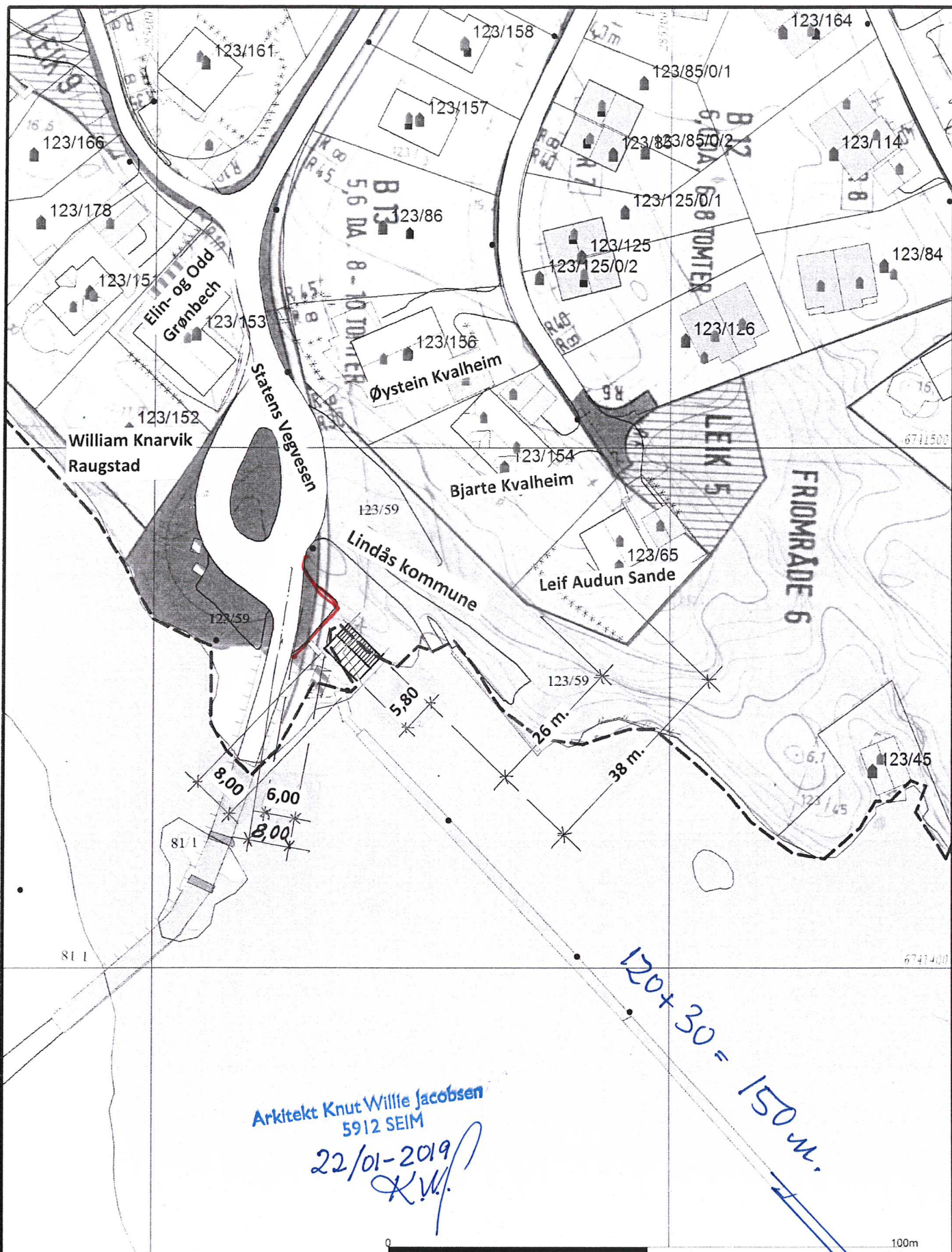
Søknad motteke i Teknisk drift, Dato



- Uttale Søknad godkjent Søknad avslått

Merknader/vilkår

- Det skal være mogeleg å snu på eige grunn.
- Plassering av tiltaket må ikkje hindre sikt for andre trafikktilhøve på staden.
- Tiltaket må plasserast slik at krav til sikt for eigen avkøyring vert teke vare på.
- Tiltaket må plasserast _____ m frå ledningstracè.
- Anna:

Lindås Kommune, Teknisk drift Dato..... sign.



<ul style="list-style-type: none"> Målte Grenser Registrerte Grenser Udefinert grenser Terrengmålte grense Konstruert grensepunkt Boiig Bustad m.leilighet 	<ul style="list-style-type: none"> Vaningshus Større bustader Hytte/ferienus Garasje/uthus Industri/lager Andre bygg 	 <p>Lindås kommune Geodata avdeling</p>	<p>Reguleringskart</p>	
<p>Beliggenhet og høyder må oppfattes som orienterende Koordinatsystem: LTM/EUREF 391 - SONE 12, EPSG:32632 Høydesystem: EPSG:</p>		<p>Dato: 22.01.2019</p>	<p>G.nr. 123, b.nr. 59.</p>	<p>Målestokk 1:1000</p>

SØKNAD OM DISPENSASJON**Gnr. 123, Bnr. 59****Lindås kommune**

I h.t. Lov om planlegging og byggesaksbehandling
av 27.juni 2008 nr. 71. Ajourført med endringer senest
ved lov 08.mai 2009 nr. 27, delvis trådt i kraft 01.juli 2009

søkes det herved om dispensasjon fra :

Kommunedelplanens bestemmelser om tiltak i sjø for å kunne oppføre klubbhuset / lager .


Klubbhuset vil ligge plassert på den utlagte fyllingen.

og det vil ikkevil hindre tilkomst mot flytebryggen - og bruken av denne.

Klubbhuset er en del av miljøet omkring båtene og flytebryggen,

og vil således absolutt være godt tilpasset omgivelsene.

Seim , 22. 01. 2019



Knut Willie Jacobsen
Arkitekt Knut Willie Jacobsen

SØKNAD OM DISPENSASJON**Gnr. 123, Bnr. 59****Lindås kommune**

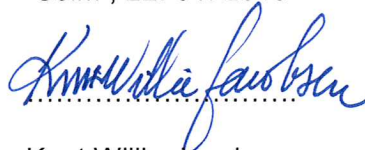
I h.t. Lov om planlegging og byggesaksbehandling
av 27.juni 2008 nr. 71. Ajourført med endringer senest
ved lov 08.mai 2009 nr. 27, delvis trådt i kraft 01.juli 2009
søkes det herved om dispensasjon fra arealformål angitt
som krav i reguleringsplanen.

Det prosjekterte naust vil få en avstand på 8, m. fra senter i kommunevegen.

Klubbhuset / lager - vil ligge plassert slik ,
at det ikke vil hindre siktforholdene i kommunevegen.

Klubbhuset er en del av miljøet omkring båtene og flytebryggen,
og vil således absolutt være godt tilpasset omgivelsene.

Seim , 22. 01. 2019



Knut Willie Jacobsen
Arkitekt Knut Willie Jacobsen