

TEGNFORKLARING

- BEBYGGELSE & ANLEGG**
- Takflate nybygg
 - Terrasse/balkong nybygg
 - Takflate eksisterende bebyggelse
 - Takutstikk/Møneretning

- SAMFERDSEL OG INFRASTRUKTUR**
- Adkomst/veg
 - Parkering
 - Gangareal/Trapp/Mur

- FRI- OG GRØNTAREALER**
- Oppholdsareal
 - Fri- og grøntareal

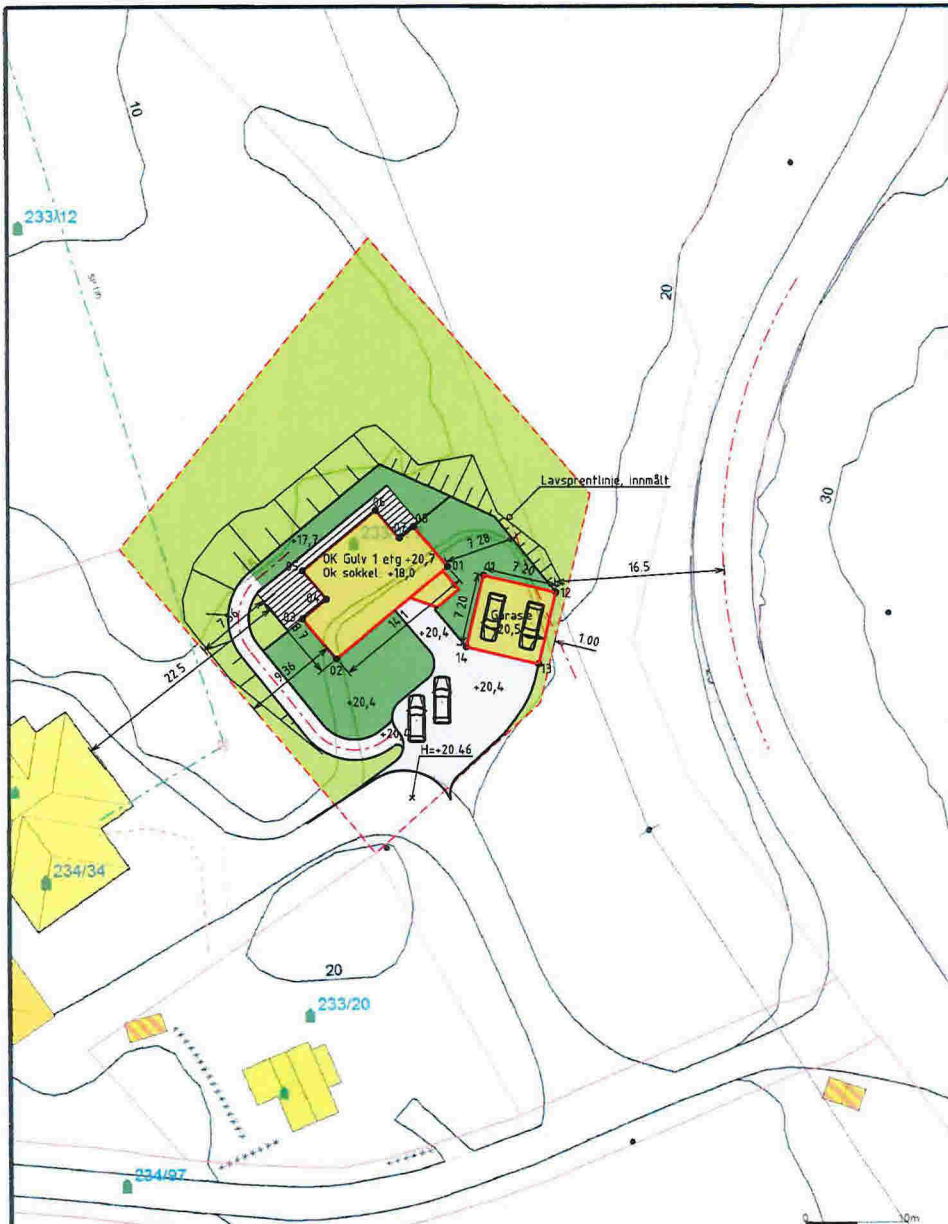
- LINJESYMBOLER**
- Byggegrense
 - Eiendomsgrænse
 - Mur/Skjæring/Fylling
 - Avstander/Måling

REFERANSEPUNKTER

Løpnummer	N-koordinat	Ø-koordinat
01	6727098 70	306666 20
02	6727089 66	306655 38
03	6727093 58	306652 11
04	6727095 50	306654 41
05	6727098 26	306652 10
06	6727104 22	306659 24
07	6727101 50	306661 55
08	6727102 61	306662 93
11	6727097 86	306669 67
12	6727096 18	306676 67
13	6727089 18	306674 98
14	6727090 86	306667 98


AREALER/UTNYTTING

Parcell	AREALER OG UTNYTTELSEGRAD M ²				%BRA	%BYA
	Areal tomt	MUA	BRA	BYA		
233/177	1510	285	242	225	16%	15%
SUM	1510					




- Avløp teiles
- Dreiesledning
- Overvann
- Pumperledning spillvann
- Pumperledning vann
- Spillvann
- Vannledning
- Uoffisiert grenser
- Terrangrense
- Konstruert grensepunkt
- Bolig
- Bustidst tillegger
- Våningshus
- Større bustader
- Hytteferiehus
- Garasje/uthus
- Industribygg
- Andre bygg

Lindås kommune
Byggesaks avdeling



26.10.2018, 11
LTS

Situasjonskart med VA-data - gbnr 233/177



1:500



Revisjon	Date	Beskrivelse	Startskode	Endskode

SEIM BOLIG AS

SITUASJONSPLAN ENEBOLIG
TILTAKSHAVER: KIM ROBERT FURULI
GBRN 233/177, HETLETVEITV I LINDÅS KOM

26.10.2018

Utarbeidet av
GOB

Godkjent av
KEG

Klientens
1.500

Prosjekt
1804.7

Tegningsnummer
01

Revisjon
A-28.10.2018

Nedre Åstveit 12
5106 Øvre Ervik
Tlf. 982 20 450
post@geoform.no
www.geoform.no



SITUASJONSPLAN 1:500, A3