

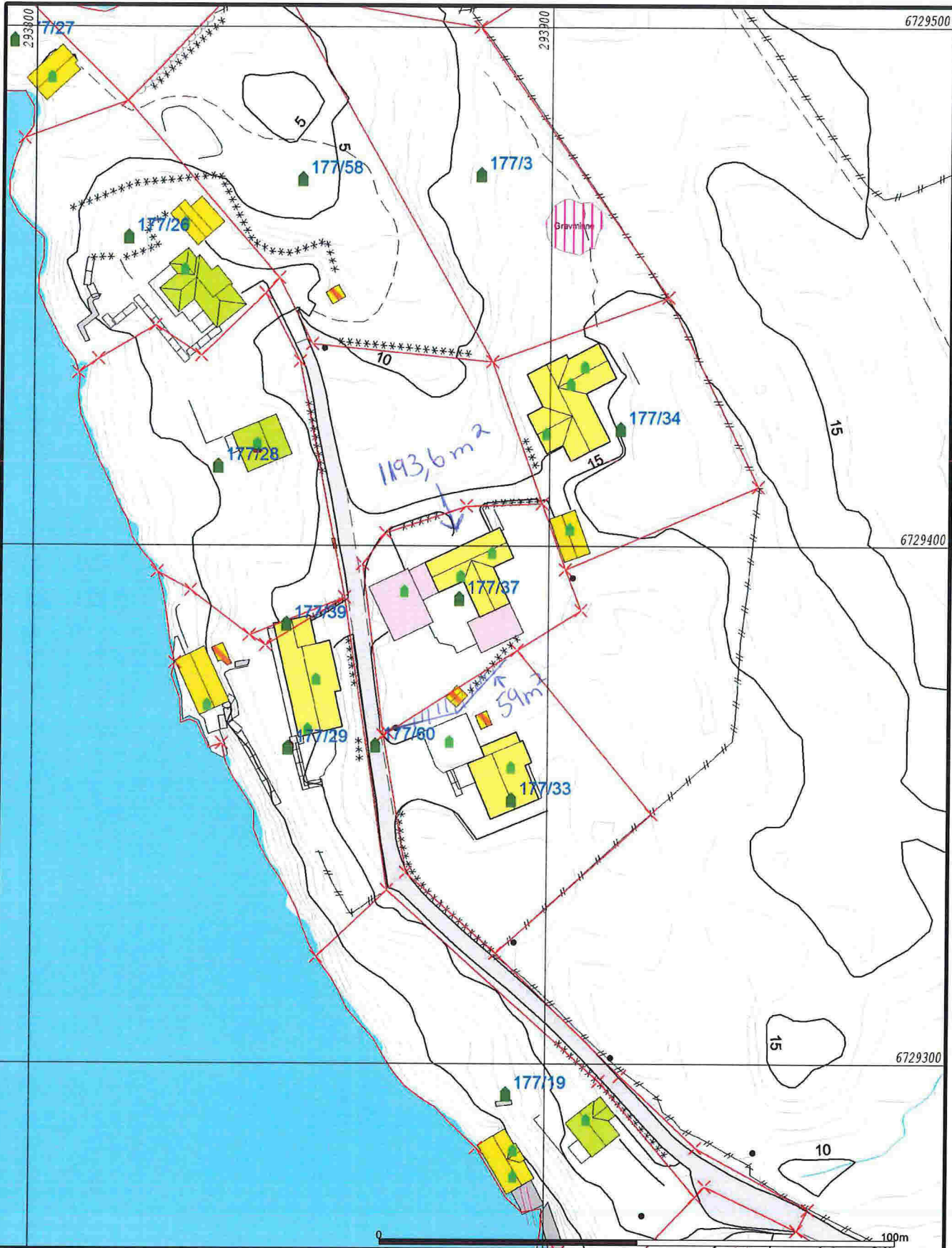


<ul style="list-style-type: none"> <li>— Målte Grenser</li> <li>- Registrerte Grenser</li> <li>- Udefinert grenser</li> <li>• Terrengmålte grense</li> <li>• Konstruert grensepunkt</li> <li>■ Bolig</li> <li>■ Bustad m/leilighet</li> </ul>	<ul style="list-style-type: none"> <li>■ Våningshus</li> <li>■ Større bustader</li> <li>■ Hytte/feriehus</li> <li>■ Garasje/uthus</li> <li>■ Industri/lager</li> <li>■ Andre bygg</li> </ul>		<p style="text-align: center;"><b>Lindås kommune</b> Geodata avdeling</p>	<p style="text-align: center;">N</p>  <p style="text-align: center;">Målestokk 1:500</p>
<p>Beliggenhet og høyder må oppfattes som orienterende. Koordinatsystem: UTM(EUREF89) - SONE 32 (EPSG:32632) Høydesystem: (EPSG:)</p>				



- |                          |                   |
|--------------------------|-------------------|
| — Målte Grenser          | ■ Våningshus      |
| — Registrerte Grenser    | ■ Større bustader |
| - Udefinert grenser      | ■ Hytte/feriehus  |
| ⌵ Terrengmålte grense    | ■ Garasje/uthus   |
| ⌵ Konstruert grensepunkt | ■ Industri/lager  |
| ■ Bolig                  | ■ Andre bygg      |
| ■ Bustad m/leilighet     |                   |
- Beliggenhet og høyder må oppfattes som orienterende.  
 Koordinatsystem: UTM(EUREF89) - SONE 32 (EPSG:32632)  
 Høydesystem: (EPSG:)



Lindås kommune  
 Geodata avdeling



Dato: 2018.10.02  
 Sign: lili

Målestokk  
 1:1000