

Lindås kommune  
Kvernhusmyrane 41  
5914 Isdalstø

Deres ref.:

Vår ref.:  
5122401/brev\_Søknad om tillatelse til tiltak

Dato:  
2019-03-05

## Søknad om tillatelse til tiltak på Gnr. 103 Bnr. 7 m.fl.

På vegne av tiltakshaver, Lindås kommune, oversendes søknad om tillatelse til tiltak på eiendommen gnr. 103/7 m.fl. Tiltaket omhandler ny inntaksledning for vann ved Eidsvatnet.

Tiltaket er nabovarslet etter Pbl. § 21-3 og det er ikke kommet inn noen merknader.

Søknaden innsendes som en søknad om Ett-trinns søknadsbehandling etter Pbl §21-7 annet ledd og SAK §5-4 tredje ledd bokstav q.

Med vennlig hilsen

**Norconsult AS**



Kristin Thomassen

## Søknad om tillatelse til tiltak

etter plan- og bygningsloven § 20-3, jf. § 20-1

Opplysninger gitt i søknad eller vedlegg til søknaden vil bli registrert i matrikkelen.

Rammetillatelse

Ett-trinns søknadsbehandling

Oppfylles vilkårene for 3 ukers saksbehandling, jf. § 21-7 annet ledd?  Ja  Nei

### Erklæring om ansvarsrett for ansvarlig søker

Foreligger sentral godkjenning?  Ja  Nei



Skal tiltaket prosjekteres og utføres i samsvar med TEK10, i henhold til overgangsbestemmelsen i TEK17 § 17-2?  Ja  Nei

Berører tiltaket eksisterende eller fremtidige arbeidsplasser?  Ja  Nei

Hvis ja, skal samtykke innhentes fra Arbeidslivsnet før igangsetting av tiltaket. Byggblankett 5177 med vedlegg.

Berører tiltaket byggverk oppført før 1850, jf. Kulturminneloven § 25, andre ledd?  Ja  Nei

Hvis ja, skal uttalelse fra fylkeskommunen foreligge før igangsetting av tiltaket.

Søknaden gjelder	
Elendom/byggested	Gnr. 103   Bnr. 7 m.fl.   Festenr.   Seksjonsnr.   Bygningsnr.   Bollgnr.   Kommune
	Adresse   Postnr. 5955   Poststed LINDÅS
Planlagt bruk/formål	<input type="checkbox"/> Bolig <input type="checkbox"/> Fritidsbolig <input type="checkbox"/> Garasje <input checked="" type="checkbox"/> Annet: VA-anlegg   Beskriv VA-anlegg   Bygn.typekode (jf. s. 2)
Tiltakets art pbl § 20-1 (flere kryss mullg)	Nye bygg og anlegg <input type="checkbox"/> Nytt bygg *) <input type="checkbox"/> Parkeringsplass *) <input checked="" type="checkbox"/> Anlegg <input type="checkbox"/> Veg <input type="checkbox"/> Vesentlig terrenginngrep
	Endring av bygg og anlegg <input type="checkbox"/> Tilbygg, påbygg, underbygg *) <input type="checkbox"/> Fasade
	<input type="checkbox"/> Konstruksjon <input type="checkbox"/> Reparasjon <input type="checkbox"/> Ombygging <input type="checkbox"/> Anlegg
	Endring av bruk <input type="checkbox"/> Bruksendring <input type="checkbox"/> Vesentlig endring av tidligere drift
	Riving <input type="checkbox"/> Hele bygg *) <input type="checkbox"/> Deler av bygg *) <input type="checkbox"/> Anlegg
	Bygn.tekn. installasj.** <input type="checkbox"/> Nyanlegg *) <input type="checkbox"/> Endring <input type="checkbox"/> Reparasjon
	Endring av bruksenhet i bolig <input type="checkbox"/> Oppdeling <input type="checkbox"/> Sammenføyning
Innhegning, skilt <input type="checkbox"/> Innhegning mot veg <input type="checkbox"/> Reklame, skilt, innretning e.l.	
*) Byggblankett 5175 fylles ut og vedlegges. (Vedlegg gruppe A)      **) Gjelder kun når installasjonen ikke er en del av et større tiltak.	

Vedlegg	Beskrivelse av vedlegg	Gruppe	Nr. fra - til	Ikke relevant
	Opplysninger om ytre rammer og bygningsspesifikasjon for tiltaket (Byggblankett 5175)	A	-	<input checked="" type="checkbox"/>
	Dispensasjonssøknad (begrunnelse/vedtak) (pbl kap. 19)	B	-	<input checked="" type="checkbox"/>
	Nabovarsling (Kvittering for nabovarsel/Opplysninger gitt i nabovarsel/nabomerknader/kommentarer til nabomerknader)	C	1 - 1	<input type="checkbox"/>
	Situasjonsplan, avkjørselsplan bygning/eiendom	D	1 - 2	<input type="checkbox"/>
	Tegninger	E	1 - 2	<input type="checkbox"/>
	Redegjørelser/kart	F	-	<input checked="" type="checkbox"/>
	Erklæring om ansvarsrett/gjennomføringsplan	G	1 - 2	<input type="checkbox"/>
	Boilgspesifikasjon i Matrikkelen	H	-	<input checked="" type="checkbox"/>
	Uttalelse/vedtak fra annen offentlig myndighet	I	-	<input checked="" type="checkbox"/>
	Andre vedlegg	Q	-	<input checked="" type="checkbox"/>

### Erklæring og underskrift

Ansvarlig søker bekrefter at hele tiltaket belegges med ansvar, og dekker kravene i henhold av plan- og bygningsloven. En er kjent med reglene om straff og sanksjoner i pbl kap. 32 og at det kan medføre reaksjoner dersom det gis uriktige opplysninger. Foretaket forplikter seg til å stille med nødvendig kompetanse i tiltaket, jf. SAK10 kap. 10 og 11.

Ansvarlig søker for tiltaket		Tiltakshaver	
Foretak Norconsult AS	Org.nr. 962 392 687	Navn Lindås kommune	
Adresse Postboks 1199		Adresse Kvernhusmyrane 41	
Postnr. 5811	Poststed BERGEN	Postnr. 5914	Poststed ISDALSTØ
Kontaktperson Kristin Thomassen	Telefon 55 37 55 50	Mobiltelefon 95 05 90 81	Eventuelt organisasjonsnummer 935 084 733
E-post kristin.thomassen@norconsult.com		E-post Atle.Dingen@lindas.kommune.no	Telefon (dagtid) 56 37 50 00
Dato 25.02.2019	Underskrift <i>Endre Trovik</i>	Dato 25.02.2019	Underskrift <i>Atle Dingen</i>
Gjenlas med blokkbokstaver ENDRE TROVIK		Gjenlas med blokkbokstaver ATLE DINGEN	

Bygningstypekoder		
<b>BOLIG</b>		
Dersom bruksarealet til bolig er større enn bruksarealet til annet enn bolig, velges bygningstype kodet innen hovedgruppen "Bolig" (111–199). Ved valg av bygningstype velges den med størst andel av arealet innen hovedgruppen.		
<b>Enebolig</b> 111 Enebolig 112 Enebolig med hybel/sokkelleilighet 113 Våningshus  <b>Tomannsbolig</b> 121 Tomannsbolig, vertikaldelt 122 Tomannsbolig, horisontaldelt 123 Våningshus, tomannsbolig, vertikaldelt 124 Våningshus tomannsbolig, horisontaldelt  <b>Rekkehus, kjedehus, andre småhus</b> 131 Rekkehus 133 Kjede-/atriumhus 135 Terrassehus 136 Andre småhus med 3- boliger eller flere	<b>Store boligbygg</b> 141 Stort frilliggende boligbygg på 2 et. 142 Stort frilliggende boligbygg på 3 og 4 et. 143 Stort frilliggende boligbygg på 5 et. eller mer 144 Store sammenbygde boligbygg på 2 et. 145 Store sammenbygde boligbygg på 3 og 4 et. 146 Store sammenbygde boligbygg på 5 et. eller mer  <b>Bygning for bofellesskap</b> 151 Bo- og servicesenter 152 Studenthjem/studentboliger 159 Annen bygning for bofellesskap*	<b>Fritidsbolig</b> 161 Hytter, sommerhus ol. fritidsbygg 162 Helårsbolig som benyttes som fritidsbolig 163 Våningshus som benyttes som fritidsbolig  <b>Kole, seterhus og lignende</b> 171 Seterhus, sel, orbu og lignende 172 Skogs- og utmarkskoie, gamle  <b>Garasje og uthus til bolig</b> 181 Garasje, uthus, anneks til bolig 182 Garasje, uthus, anneks til fritidsbolig  <b>Annen boligbygning</b> 193 Boligbrakker 199 Annen boligbygning (sekundærbolig reindrift)
<b>ANNET</b>		
Dersom bruksarealet ikke omfatter bolig eller bruksarealet til bolig er mindre enn til annet, velges bygningstype kodet innen "Annet" (211–840) ut fra hovedgruppen som samlet utgjør det største arealet. Ved valg av bygningstype velges den med størst andel av arealet innen hovedgruppen.		
<b>INDUSTRI OG LAGER</b> <b>Industribygning</b> 211 Fabrikbygning 212 Verkstedsbygning 214 Bygning for rensesanlegg 216 Bygning for vannforsyning 219 Annen industribygning *  <b>Energiforsyningsbygning</b> 221 Kraftstasjon (> 15 000 kVA) 223 Transformatorstasjon (> 10 000 kVA) 229 Annen energiforsyning *  <b>Lagerbygning</b> 231 Lagerhall 232 Kjøle- og fryselager 233 Silobygning 239 Annen lagerbygning *  <b>Fiskeri- og landbruksbygning</b> 241 Hus for dyr/landbruk, lager/silo 243 Veksthus 244 Driftsbygning fiske/fangst/oppdrett 245 Naust/redskaps hus for fiske 248 Annen fiskeri- og fangstbygning 249 Annen landbruksbygning *	<b>Garasje- og hangarbygning</b> 431 Parkeringshus 439 Annen garasje-/hangarbygning *  <b>Veg- og trafikktilsynsbygning</b> 441 Trafikktilsynsbygning * 449 Annen veg- og billitsynsbygning *  <b>HOTELL OG RESTAURANT</b> <b>Hotellbygning</b> 511 Hotellbygning 512 Motellbygning 519 Annen hotellbygning *  <b>Bygning for overnatting</b> 521 Hospits, pensjonat 522 Vandrer-/feriehjem 523 Appartement 524 Camping/utleiehytte 529 Annen bygning for overnatting *  <b>Restaurantbygning</b> 531 Restaurantbygning, kafébygning 532 Sentralkjøkken, kantinebygning 533 Gatekjøkken, kioskbygning 539 Annen restaurantbygning *	<b>Idrettsbygning</b> 651 Idrettshall 652 Ishall 653 Svømmehall 654 Tribune og idrettsgarderobe 655 Helsestudio 659 Annen idrettsbygning *  <b>Kulturhus</b> 661 Kino-/teater-/opera-/konserthallbygning 662 Samfunnshus, grendehus 663 Diskotek 669 Annen kulturhus *  <b>Bygning for religiøse aktiviteter</b> 671 Kirke, kapell 672 Bedehus, menighetshus 673 Krematorium/gravkapell/bårehus 674 Synagoge, moske 675 Kloster 679 Annen bygning for religiøse aktiviteter *
<b>KONTOR OG FORRETNING</b> <b>Kontorbygning</b> 311 Kontor- og administrasjonsbygning, rådhus 312 Bankbygning, posthus 313 Medialbygning 319 Annen kontorbygning *  <b>Forretningsbygning</b> 321 Kjøpesenter, varehus 322 Butikk/forretningsbygning 323 Bensinstasjon 329 Annen forretningsbygning * 330 Messe- og kongressbygning	<b>KULTUR OG UNDERVISNING</b> <b>Skolebygning</b> 611 Løkepark 612 Barnehage 613 Barneskole 614 Ungdomsskole 615 Kombinert barne- ungdomsskole 616 Videregående skole 619 Annen skolebygning *  <b>Universitets-, høyskole og forskningsbygning</b> 621 Universitet/høgskole m/auditorium, lesesal mv. 623 Laboratoriebygning 629 Annen universitets-, høyskole og forskningsbygning *  <b>Museums- og biblioteksbygning</b> 641 Museum, kunstgalleri 642 Bibliotek/mediatek 643 Zoologisk-/botanisk hage (bygning) 649 Annen museums-/biblioteksbygning *	<b>HELSE</b> <b>Sykehus</b> 719 Sykehus *  <b>Sykehjem</b> 721 Sykehjem 722 Bo- og behandlingssenter 723 Rehabiliteringsinstitusjon, kurbad 729 Annen sykehjem *  <b>Primærhelsebygning</b> 731 Klinikk, legekontor/-senter/-vakt 732 Helse-/sosialsenter, helsestasjon 739 Annen primærhelsebygning *
<b>SAMFERDSEL OG KOMMUNIKASJON</b> <b>Ekspedisjonsbygning, terminal</b> 411 Ekspedisjonsbygning, flyterminal, kontrolltårn 412 Jernbane- og T-banestasjon 415 Godsterminal 416 Postterminal 419 Annen ekspedisjon- og terminalbygning *  <b>Telekommunikasjonsbygning</b> 429 Telekommunikasjonsbygning		<b>FENGSEL, BEREDSKAP O.A.</b> <b>Fengselsbygning</b> 819 Fengselsbygning *  <b>Beredskapsbygning</b> 821 Politistasjon 822 Brannstasjon, ambulansestasjon 823 Fyrstasjon, lossstasjon 824 Stasjon for radarovervåk. av fly-/skipstrafikk 825 Tiltaksrom/bunker 829 Annen beredskapsbygning * 830 Monument 840 Offentlig toalett
	*) eller bygning som har nær tilknytning til/tjener slike bygninger	

Vedlegg nr.  
C - 1



## Opplysninger gitt i nabovarsel sendes kommunen sammen med søknaden

(Gjenpart av nabovarsel)

Pbl § 21-3

Tiltak på eiendommen:							
Gnr.	Bnr.	Festenr.	Seksjonsnr.	Eiendommens adresse	Posnr.	Poststed	
103	7 m.fl				5955	LINDÅS	
Eier/fester					Kommune		

Det varsles herved om							
<input type="checkbox"/> Nybygg	<input checked="" type="checkbox"/> Anlegg	<input type="checkbox"/> Endring av fasade	<input type="checkbox"/> Riving				
<input type="checkbox"/> Påbygg/tilbygg	<input type="checkbox"/> Skilt/reklame	<input type="checkbox"/> Innhegning mot veg	<input type="checkbox"/> Bruksendring				
<input type="checkbox"/> Midlertidig bygning, konstruksjon eller anlegg	<input type="checkbox"/> Antennesystem	<input type="checkbox"/> Oppretting/endring av matrikkelenhet (eiendomsdeling) eller bortfeste	<input type="checkbox"/> Annet				
Dispensasjon etter plan- og bygningsloven kapittel 19							
<input type="checkbox"/> Plan- og bygningsloven med forskrifter	<input type="checkbox"/> Kommunale vedtekter	<input type="checkbox"/> Arealplaner	<input type="checkbox"/> Vegloven	Vedlegg nr. B -			

Arealdisponering		
Sett kryss for gjeldende plan		
<input checked="" type="checkbox"/> Arealdel av kommuneplan	<input type="checkbox"/> Reguleringsplan	<input type="checkbox"/> Bebyggelsesplan
Navn på plan		
Kommunedelplan for Lindåsosane, Lyngra og Lurefjorden 2011-2023		

Beskriv nærmere hva nabovarslet gjelder	
Ny inntaksledning for vann ved Eidsvatnet. Nærmere informasjon fås ved henvendelse til ansvarlig søker, Norconsult AS.	
Vedlegg nr. Q -	

Spørsmål vedrørende nabovarsel rettes til			
Foretak/tiltakshaver			
Norconsult AS			
Kontaktperson, navn	E-post	Telefon	Mobil
Kristin Thomassen	kristin.thomassen@norconsult.com	55 37 55 00	
Søknaden kan ses på hjemmeside: (ikke obligatorisk):			

Merknader sendes til	
Eventuelle merknader skal være mottatt innen 2 uker etter at dette varsel er sendt. Ansvarlig søker/tiltakshaver skal sammen med søknad sende innkomne merknader og redegjøre for ev. endringer.	
Navn	Postadresse
Kristin Thomassen	Postboks 1199 Sentrum
Postnr.   Poststed	E-post
5811 Bergen	kristin.thomassen@norconsult.com

Følgende vedlegg er sendt med nabovarslet			
Beskrivelse av vedlegg	Gruppe	Nr. fra – til	ikke relevant
Dispensasjonssøknad/vedtak	B	—	<input checked="" type="checkbox"/>
Situasjonsplan	D	1 — 2	<input type="checkbox"/>
Tegninger snitt, fasade	E	1 — 2	<input type="checkbox"/>
Andre vedlegg	Q	—	<input checked="" type="checkbox"/>

Underskrift		
Tilsvarende opplysninger med vedlegg er sendt i nabovarsel til berørte naboer og gjenboere. Mottagere av nabovarsel fremgår av kvittering for nabovarsel.		
Sted	Dato	Underskrift ansvarlig søker eller tiltakshaver
Bergen	31.01.2019	
		Gjentas med blokkbokstaver KRISTIN THOMASSEN

## Kvittering for nabovarsel sendes kommunen sammen med søknaden

Nabovarsel kan enten sendes som rekommandert sending, overleveres personlig mot kvittering eller sendes på e-post mot kvittering. Med kvittering for mottatt e-post menes en e-post fra nabo/gjenboer som bekrefter å ha mottatt nabovarslet. Ved personlig overlevering vil signatur gjelde som bekreftelse på at varslet er mottatt. Det kan også signeres på at man gir samtykke til tiltaket.

<b>Tiltaket gjelder</b>							
<b>Eiendom/ byggsted</b>	Gnr.	Bnr.	Festenr.	Seksjonsnr.	Bygningsnr.	Bolignr.	Kommune
	103	7 m.fl					
	Adresse				Postnr.	Poststed	
					5955	LINDÅS	

Følgende naboer har mottatt eller fått rek. sending av vedlagte nabovarsel med tilhørende vedlegg:

<b>Nabo-/gjenboereiendom</b>				<b>Eier/fester av nabo-/gjenboereiendom</b>			
Gnr.	Bnr.	Festenr.	Seksjonsnr.	Eiers/festers navn			Dato sendt e-post
103	8			Trond Hogne Fjellanger			
Adresse				Adresse			
Fjellangersvingane 28				Fjellangersvingane 28			
Postnr.	Poststed			Postnr.	Poststed		
5955	LINDÅS			5955	LINDÅS		
Personlig kvittering for		Dato	Sign.	Personlig kvittering for		Dato	Sign.
<input type="checkbox"/> mottatt varsel				<input type="checkbox"/> samtykke til tiltaket			
Denne del klistres på kvittering RA 0357 5924 7NO							

<b>Nabo-/gjenboereiendom</b>				<b>Eier/fester av nabo-/gjenboereiendom</b>			
Gnr.	Bnr.	Festenr.	Seksjonsnr.	Eiers/festers navn			Dato sendt e-post
Adresse				Adresse			
Postnr.	Poststed			Postnr.	Poststed		
Personlig kvittering for		Dato	Sign.	Personlig kvittering for		Dato	Sign.
<input type="checkbox"/> mottatt varsel				<input type="checkbox"/> samtykke til tiltaket			

<b>Nabo-/gjenboereiendom</b>				<b>Eier/fester av nabo-/gjenboereiendom</b>			
Gnr.	Bnr.	Festenr.	Seksjonsnr.	Eiers/festers navn			Dato sendt e-post
Adresse				Adresse			
Postnr.	Poststed			Postnr.	Poststed		
Personlig kvittering for		Dato	Sign.	Personlig kvittering for		Dato	Sign.
<input type="checkbox"/> mottatt varsel				<input type="checkbox"/> samtykke til tiltaket			

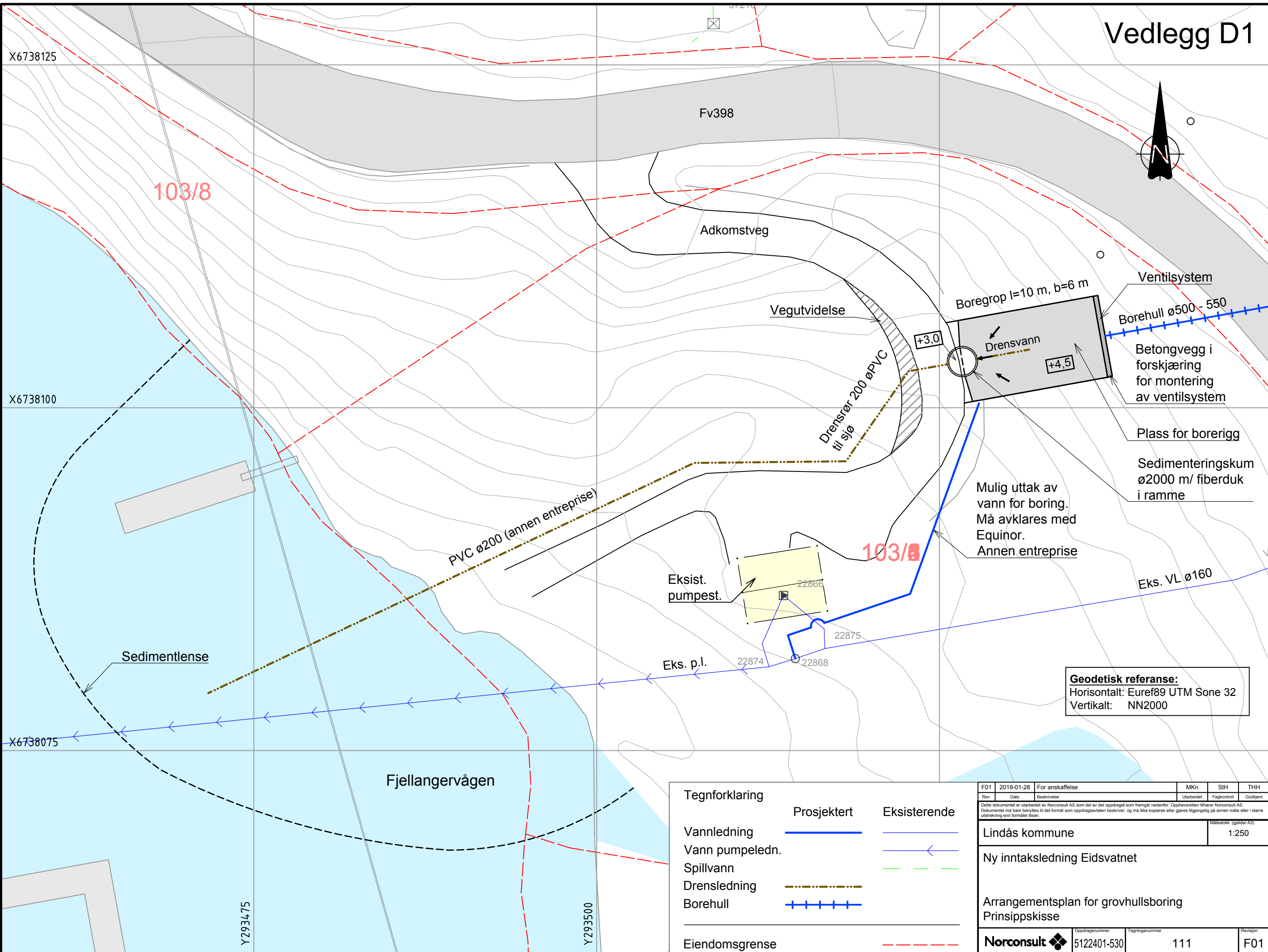
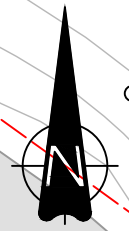
<b>Nabo-/gjenboereiendom</b>				<b>Eier/fester av nabo-/gjenboereiendom</b>			
Gnr.	Bnr.	Festenr.	Seksjonsnr.	Eiers/festers navn			Dato sendt e-post
Adresse				Adresse			
Postnr.	Poststed			Postnr.	Poststed		
Personlig kvittering for		Dato	Sign.	Personlig kvittering for		Dato	Sign.
<input type="checkbox"/> mottatt varsel				<input type="checkbox"/> samtykke til tiltaket			

<b>Nabo-/gjenboereiendom</b>				<b>Eier/fester av nabo-/gjenboereiendom</b>			
Gnr.	Bnr.	Festenr.	Seksjonsnr.	Eiers/festers navn			Dato sendt e-post
Adresse				Adresse			
Postnr.	Poststed			Postnr.	Poststed		
Personlig kvittering for		Dato	Sign.	Personlig kvittering for		Dato	Sign.
<input type="checkbox"/> mottatt varsel				<input type="checkbox"/> samtykke til tiltaket			

Det er per dags dato innlevert rekommandert sending til ovennevnte adressater.

Samlet antall sendinger: 1 *en* Sign.



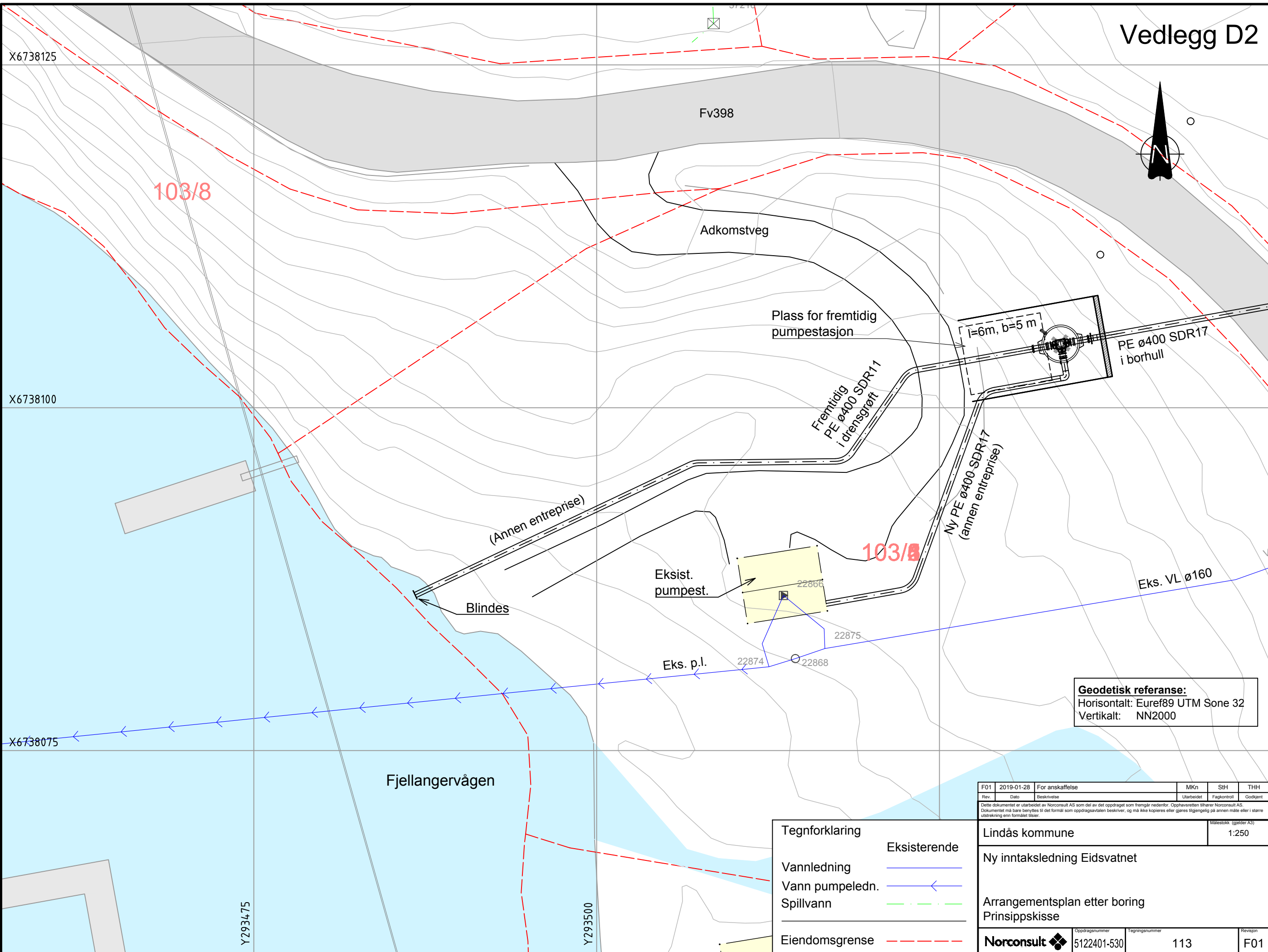
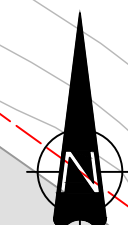


**Geodetisk referanse:**  
 Horisontalt: Euref89 UTM Sone 32  
 Vertikalt: NN2000

Tegnforklaring	
Vannledning	— (blue solid line)
Vann pumpeledn.	— (blue solid line with arrow)
Spillvann	— (green dashed line)
Drensledning	— (brown dash-dot line)
Borehull	— (blue line with cross-ticks)
Eiendomsgrense	— (red dashed line)
	— (blue line with arrow)
	— (green dash-dot line)
	— (brown dash-dot line)
	— (blue line with cross-ticks)
	— (red dashed line)

Rev.	Dato	Beskrivelse	MKn	SH	THH
F01	2019-01-28	For anskaffelse			
			Utarbeidet	Fagkontroll	Godkjent
Dette dokumentet er utarbeidet av Norconsult AS som del av det oppdraget som fremgår nedenfor. Opphavsretten tilhører Norconsult AS. Dokumentet må bare benyttes til det formål som oppdragsvåren beskriver, og må ikke kopieres eller gjøres tilgjengelig på annen måte eller i større utstrekning enn formålet tilsier.					
Lindås kommune					Målestokk (gjelder A3) 1:250
Ny inntaksledning Eidsvatnet					
Arrangementsplan for grovhulls boring Prinsippskisse					
Norconsult		Oppdragsnummer 5122401-530	Tegningsnummer 111	Revisjon F01	

"N:\5122401\22401\DAK\Teknikk\Infrastruktur\K\5122401-111.dwg - MKn - Plottet: 2019-01-28, 09:29:47 - XREF = Eksisterende\_VA\_gva\_5122401\_VA-plan\_NSAS20190111\_eidsvatnet\_1m-hoydekurver\_UTM32N\_NN2000\_Vegsedelkartgrunnlag"

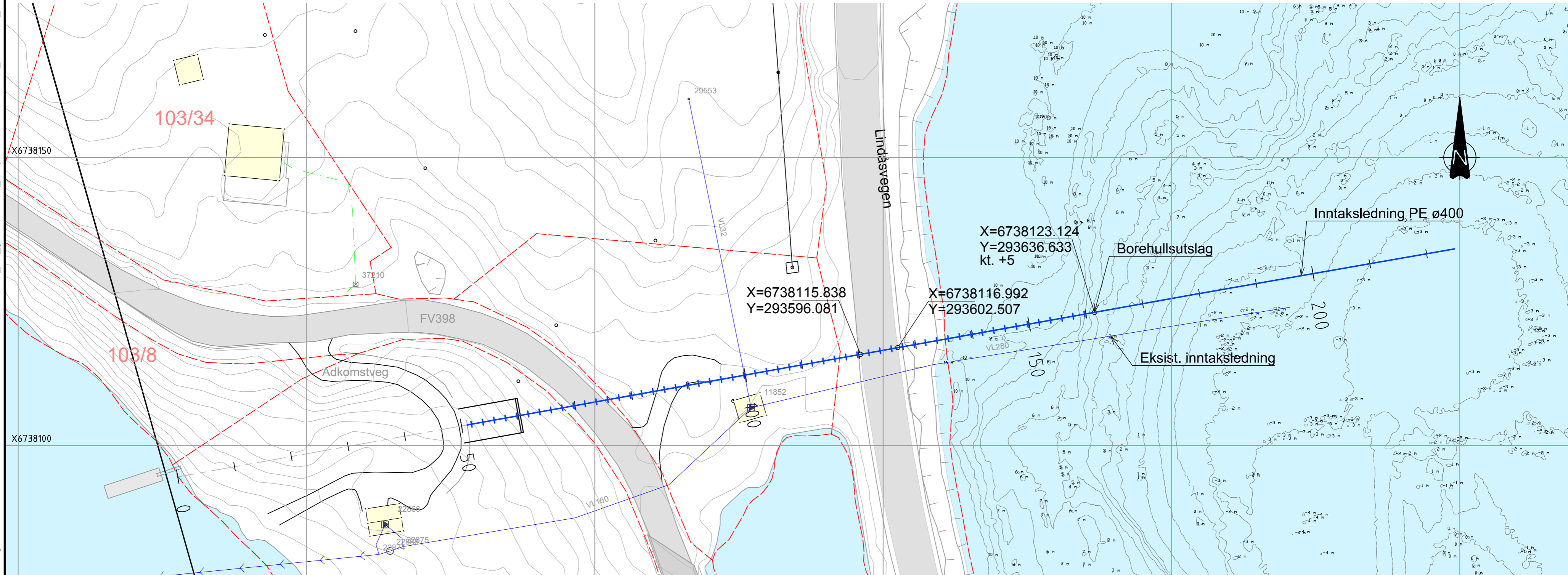
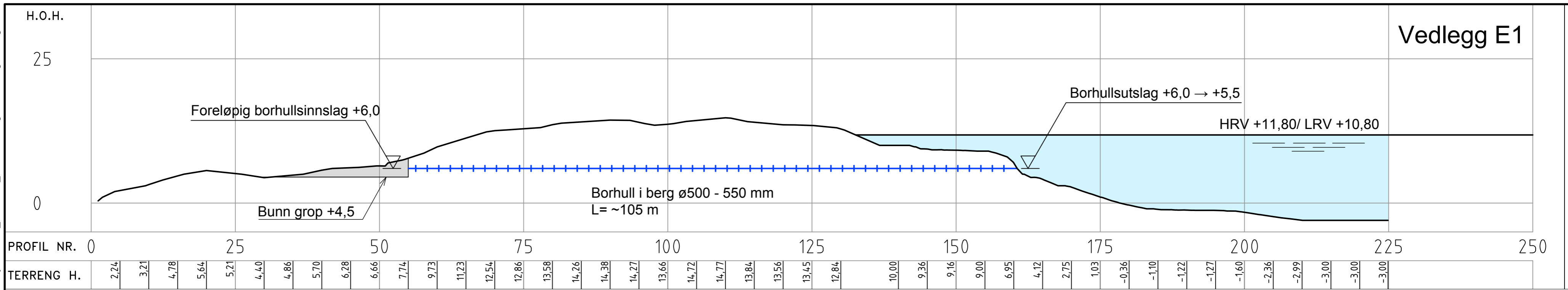


**Geodetisk referanse:**  
 Horisontalt: Euref89 UTM Sone 32  
 Vertikalt: NN2000

Tegnforklaring	
Vannledning	Eksisterende
Vann pumpeledn.	
Spillvann	
Eiendomsgrense	

Rev.	Dato	Beskrivelse	MKn	SH	THH
F01	2019-01-28	For anskaffelse			
			Utarbeidet	Fagkontroll	Godkjent
Dette dokumentet er utarbeidet av Norconsult AS som del av det oppdraget som fremgår nedenfor. Opphavsretten tilhører Norconsult AS. Dokumentet må bare benyttes til det formål som oppdragsvåren beskriver, og må ikke kopieres eller gjøres tilgjengelig på annen måte eller i større utstrekning enn formålet tilsier.					
Lindås kommune					Målestokk (gjelder A3)
Ny inntaksledning Eidsvatnet					1:250
Arrangementsplan etter boring					
Prinsippskisse					
Norconsult		Oppdragsnummer	Tegningsnummer	Revisjon	
		5122401-530	113	F01	

"N:\5122401\5122401\IDAKITeknikk\Infrastruktur\4\11\5122401-113.dwg - MKn - Plottet: 2019-01-28, 09:48:51 - XREF = Eksisterende\_VA\_gva\_5122401\_VA-plan\_NSAS20190111\_eidsvatnet\_1m-hoydekurver\_UTM32N\_NN2000\_Vageledet-kartgrunnlag"



F01	2019-01-28	For anskaffelse	MKn	StH	THH
Rev.	Dato	Beskrivelse	Utarbeidet	Fagkontroll	Godkjert

Dette dokumentet er utarbeidet av Norconsult AS som del av det oppdraget som fremgår nedenfor. Opphavsretten tilhører Norconsult AS. Dokumentet må bare benyttes til det formål som oppdragsavtalen beskriver, og må ikke kopieres eller gjøres tilgjengelig på annen måte eller i større utstrekning enn formålet tilsier.

Lindås kommune  
Målestokk (gjelder A2)  
1:500

Ny inntaksledning Eidsvatnet

Plan boregrop og borehull ø500 - 550 mm

Norconsult	Oppdragsnummer 5122401-530	Tegningsnummer 110	Revisjon F01
------------	-------------------------------	-----------------------	-----------------

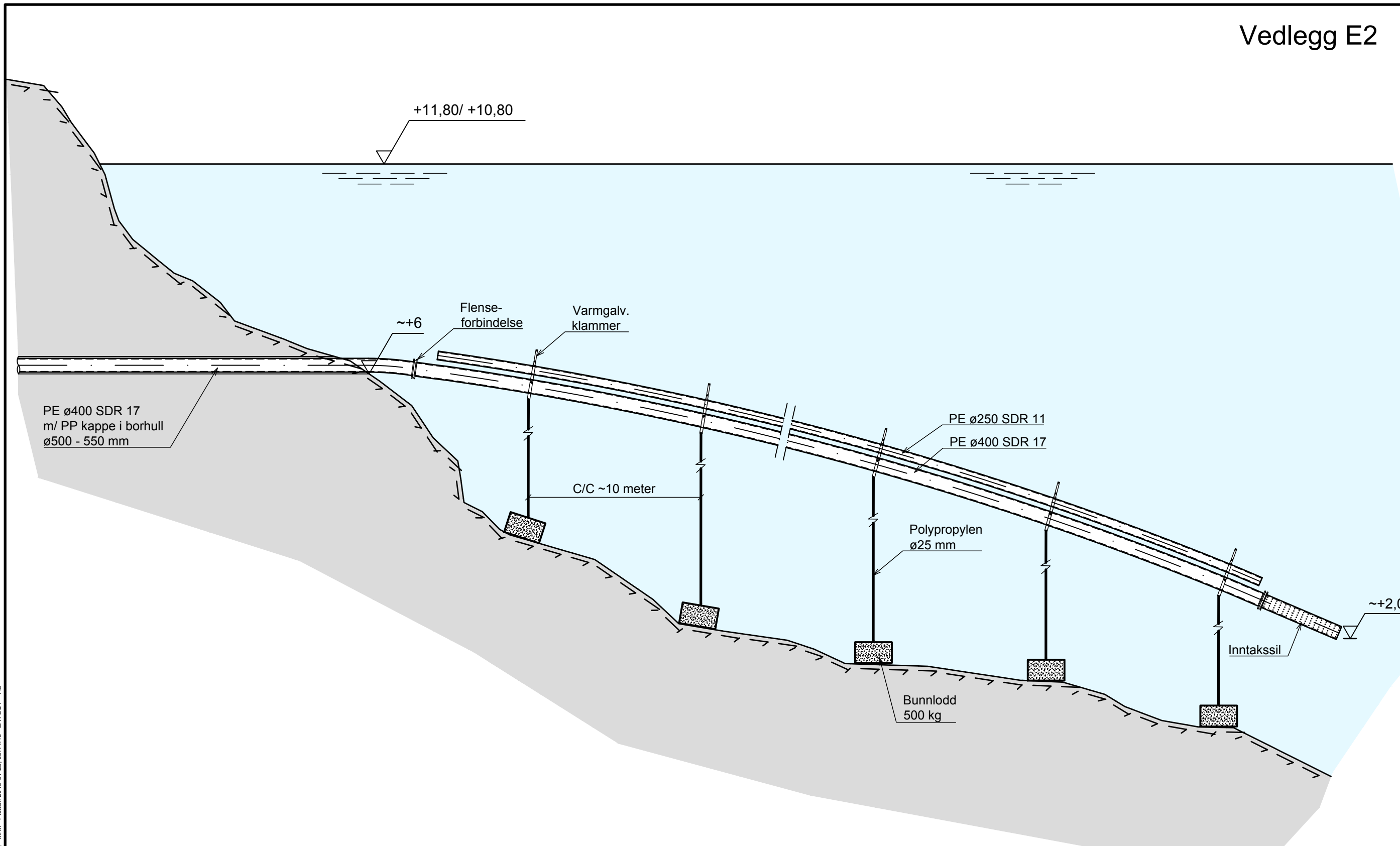
**Tegnforklaring**

	Prosjektert	Eksisterende
Vannledning		
Vann pumpeledn.		
Spillvann		
Drensledning		
Borehull		
Eiendomsgrense		

**Geodetisk referanse:**  
Horisontalt: Euref89 UTM Sone 32  
Vertikalt: NN2000

N:\512241\5122401\IDAK\Teknisk\_Infrastruktur\arkfil\5122401-110.dwg - MKn - Plottet: 2019-01-28, 09:28:28 - XREF = Eksisterende\_VA\_gva\_5122401\_VA-plan\_NSAS20190111\_eidsvatnet\_1m-hoydekurver\_UTM32N\_NIN2000\_Vagseidet-kartgrunnlag






"N:\5122401\IDAKITeknik\Infrastruktur\5122401-112.dwg - MKn - Plottet: 2019-01-28, 09:44:15 - LAYOUT - A3"

Rev.	Dato	Beskrivelse	MKn	SH	THH
	2019-01-28	For anskaffelse			
			Utarbeidet	Fagkontroll	Godkjent
Dette dokumentet er utarbeidet av Norconsult AS som del av det oppdraget som fremgår nedenfor. Opphavsretten tilhører Norconsult AS. Dokumentet må bare benyttes til det formål som oppdragsvåren beskriver, og må ikke kopieres eller gjøres tilgjengelig på annen måte eller i større utstrøkning enn formålet tilsier.					Målestokk (gjelder A3)
Lindås kommune					-
Ny inntaksledning Eidsvatnet					
Profil inntaksledning					
Prinsippskisse					
<b>Norconsult</b>		Oppdragsnummer	Tegningsnummer	Revisjon	
		5122401-530	112	F01	

## Gjennomføringsplan

Eiendom/ byggsted	Gnr.	Bnr.	Festnr.	Seksj.nr.	Bygn.nr.	Kommune
	103	7 m.fl				
Versjonsnr.			Dato		Signatur, ansv. søker	
01			05.03.2019		 Norconsult AS	
Adresse			Postnr.		Poststed	
			5955		LINDAS	

Alle fagområder i tiltaket	Beskrivelse av fagområde, ansvarsområde, tiltaksklasse (i hhv. prosjektering, utførelse og kontroll)	Tiltaks-klasse	Foretakets navn og org.nr.	Kryss for planlagt samsvarserklæring / kontrollertkræving erstattes med dato når denne foreligger					Sett kryss når arbeidet innen ansvarsområdet er avsluttet
				Søknad om rammetillatelse	Søknad om igangsettings-tillatelse/ett-trinnsøknad	Søknad om midlertidig brukstillatelse	Søknad om ferdigstøt	(9)	
(1)	(2)	(3)	(4)	(5)	(6)	(7)	(8)	(9)	
SØK	Ansvarlig søker	1	962 392 687 Norconsult AS				X	<input type="checkbox"/>	
PRO	VA-anlegg	3	962 392 687 Norconsult AS		05.03.2019			<input checked="" type="checkbox"/>	
PRO	Borehull i fjell	1	962 392 687 Norconsult AS		05.03.2019			<input checked="" type="checkbox"/>	
								<input type="checkbox"/>	
								<input type="checkbox"/>	
								<input type="checkbox"/>	
								<input type="checkbox"/>	
								<input type="checkbox"/>	
								<input type="checkbox"/>	

## Erklæring om ansvarsrett

etter plan- og bygningsloven (pbl) § 23-3



Erklæringen skal sendes til ansvarlig søker.

Alternativt kan erklæringen sendes direkte til kommunen, men da må ansvarlig søker få tilsendt en kopi.

Erklæringen gjelder							
Eiendom/ byggested	Gnr.	Bnr.	Festenr.	Seksjonsnr.	Bygningsnr.	Bolignr.	Kommune
	103 7 m.fl				Postnr.	Poststed	
Adresse				5955	LINDÅS		

Foretak			
Foretakets navn Norconsult AS			Organisasjonsnr. 962 392 687
Adresse Valkendorfgaten 6		Postnr. 5012	Poststed Bergen
Kontaktperson Kristin Thomassen		Telefon 55 37 55 00	Mobiltelefon 95 05 90 81
E-post kristin.thomassen@norconsult.com			
Foreligger sentral godkjenning? <input checked="" type="checkbox"/> Ja <input type="checkbox"/> Nei			
Hvis ja, dekkes ansvarsområdene av sentral godkjenning? <input checked="" type="checkbox"/> Helt <input type="checkbox"/> Delvis <input type="checkbox"/> Nei			

Ansvarsområde							
Funksjon (SØK, PRO, UTF, kontroll)	Beskriv arbeidet foretaket skal ha ansvar for	Tiltaks- klasse	Våre samsvarserklæringer/kontrollerklæringer vil foreligge ved: (sett X)				
			Søknad om ramme- tillatelse	Søknad om igangsettings- tillatelse/ ett-trinns søknad	Søknad om midlertidig brukstillatelse	Søknad om ferdigattest	
PRO	Prosjektering av VA-anlegg	3		X			
PRO	Borehull i fjell	1		X			

Erklæring og underskrift	
Foretaket er kjent med reglene om straff og sanksjoner i pbl kap 32 og at det kan medføre reaksjoner dersom det gis uriktige opplysninger. Foretaket forplikter seg til å stille med nødvendig kompetanse i tiltaket jf. SAK10 kap. 10 og 11	
<input checked="" type="checkbox"/> Ansvarlig prosjekterende erklærer at prosjekteringen skal være planlagt, gjennomført og kvalitetssikret i henhold til pbl jf. SAK10 §12-3	
<input type="checkbox"/> Ansvarlig utførende erklærer at arbeidet ikke skal starte før det foreligger kvalitetssikret produksjonsunderlag for respektive del av utførelsen jf SAK10 § 12-4	
<input type="checkbox"/> Ansvarlig kontrollerende erklærer uavhengighet, jf. SAK10 § 14-1, og vil redegjøre for endringer som kan påvirke uavhengigheten jf. SAK10 §12-5	
Dato	Underskrift
05.03.2019	
	
Gjentas med blokkbokstaver ENDRE TROVIK	