




For matrikkelenhet:

Kommune: 1263 - LINDÅS
Gårdsnummer: 123
Bruksnummer: 191

Utskriftsdato/klokkeslett: 18.03.2019 kl. 13:24
Produsert av: Einar Rydland
Attestert av: Lindås kommune

Einar Rydland

Lindås kommune



Orientering om matrikelbrev

Matrikelbrevet er hjemlet i «Lov om eigedomsregistrering» (matrikellova) av 17. juni 2005. Etter definisjonen i matrikellova § 3 d) er matrikelbrevet en attestert utskrift av matrikkelen som viser alle registrerte opplysninger om en matrikkelenhet ved oppgitt dato.

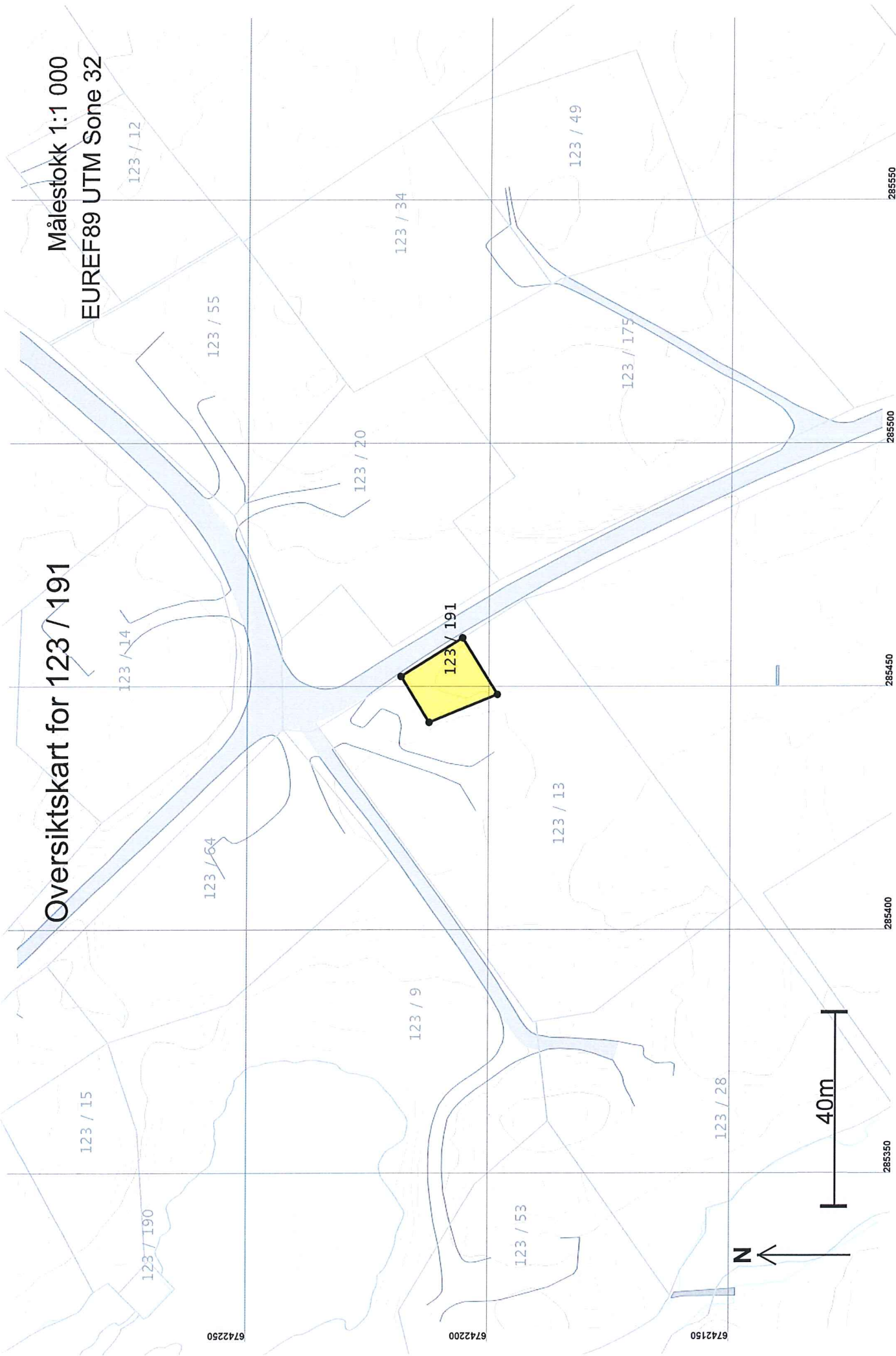
Om fullstendighet og nøyaktighet i matrikelbrevet

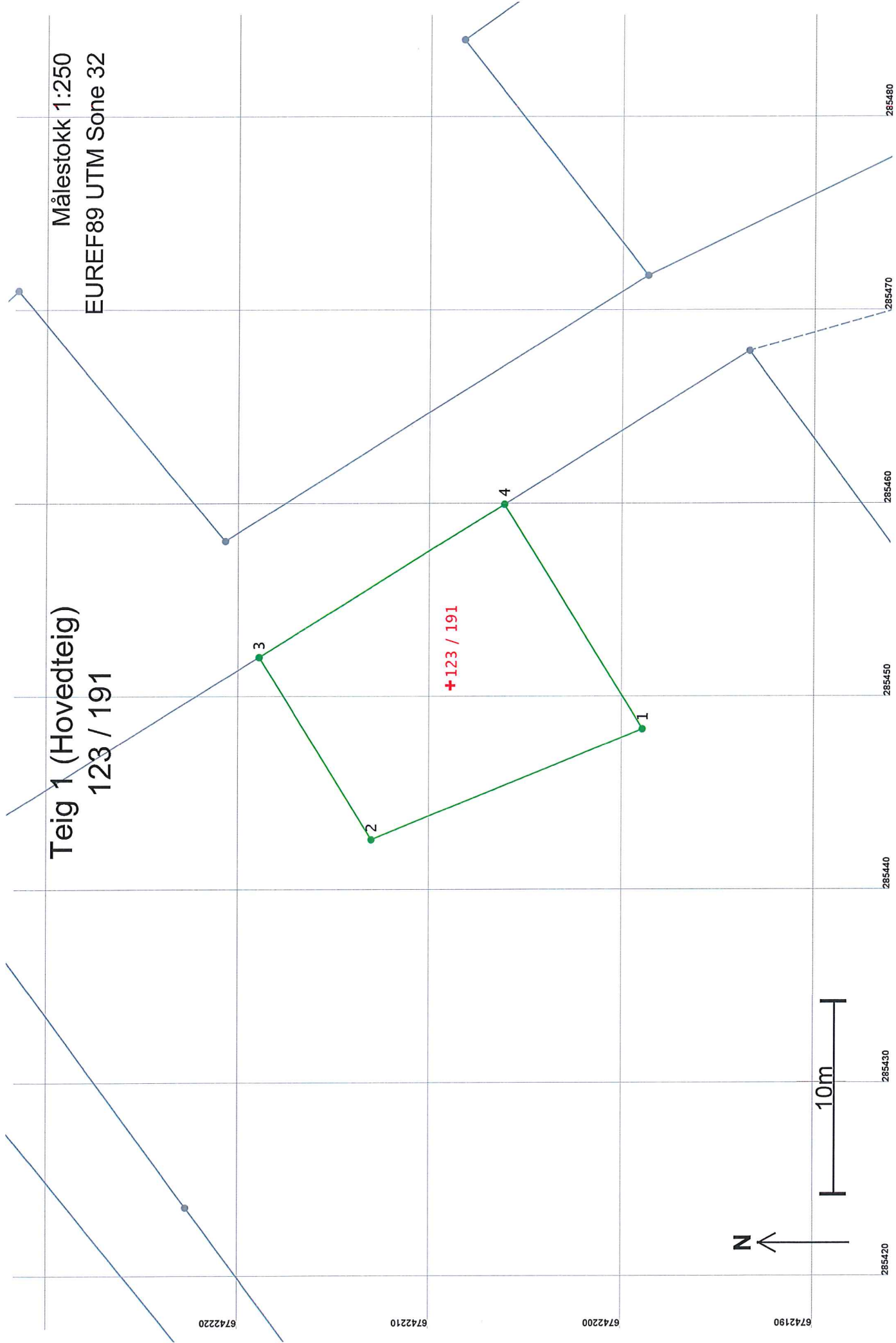
Matrikkelen ble etablert ved konvertering av data fra tidligere registre. Det kan variere hvor gode disse dataene er med hensyn på fullstendighet og nøyaktighet. I enkelte tilfeller kan grensepunkt og grenselinjer mangle helt eller delvis eller være feil registrert. Det kan også være feil og mangler ved registrert bygnings- og adresseinformasjon. Fullstendighet og stedfestingsnøyaktighet er generelt bedre innenfor enn utenfor tettbygd strøk. Vær oppmerksom på at for mange matrikkelenheter og bygg hefter usikkerhet ved arealet som oppgis.

For utfyllende informasjon: www.kartverket.no/matrikelbrev

Oversiktskart for 123 / 191

Målestokk 1:1 000
EUREF89 UTM Sone 32





Areal og koordinater

Areal: 186,1

Arealmerknad:

Representasjonspunkt: Koordinatsystem: EUREF89 UTM Sone 32

Nord: 6742209

Øst: 285451

Grensepunkt / Grenselinje

Ytre avgrensing

Løpenr	Nord	Øst	Grensemerke nedsatt i / Lengde	Grensepunkttype / Hjelpelinjetype	Målemetode	Nøyaktighet	Radius
1	6742199,12	285448,27	Jord	Offentlig godkjent grensemerke	96 GPS kinematisk (Real time kinematic)	13	
			15,22	Ikke hjelpelinje			14
2	6742213,23	285442,55	Jord	Offentlig godkjent grensemerke	96 GPS kinematisk (Real time kinematic)	13	
			11,12	Ikke hjelpelinje			14
3	6742219,10	285451,99	Jordfast stein	Offentlig godkjent grensemerke	96 GPS kinematisk (Real time kinematic)	13	
			15,02	Ikke hjelpelinje			14
4	6742206,33	285459,90	Jordfast stein	Offentlig godkjent grensemerke	96 GPS kinematisk (Real time kinematic)	13	
			13,68	Ikke hjelpelinje			14