

DATA/KARTGRUNNLAG:
Helleåsen bustadområde

OPPDRAGSGIVER:
Hjelmåsen AS
Hjelmåsen 37
5915 Hjelmås

Tegn nr 205
Pr 30.9.2014

TVERRPROFILER - VEG
PROSJEKT: Tverrprofiltegning Veg1

DATO:
12.03.2012

MÅLES.:
1:100

KONSTR.:

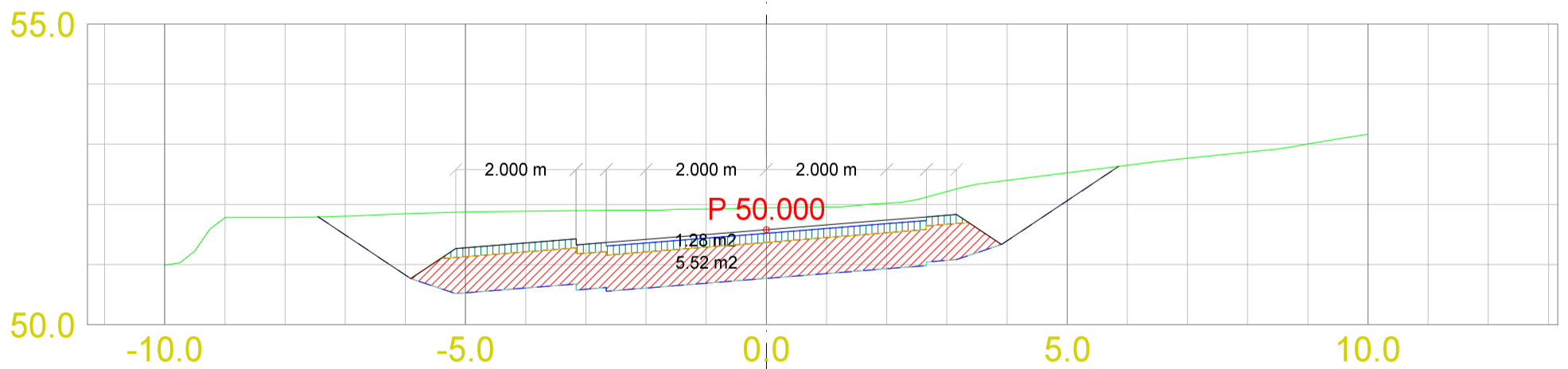
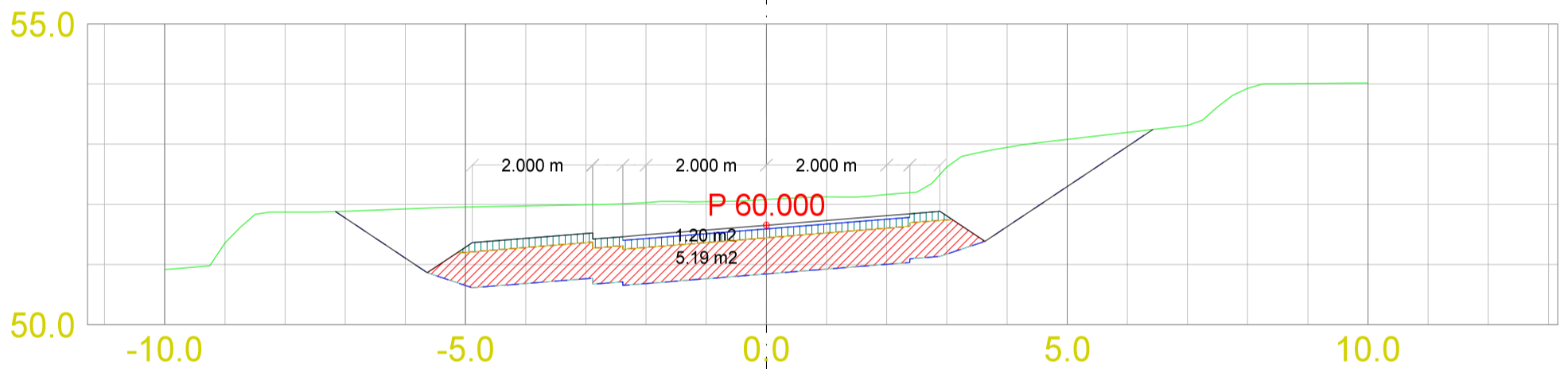
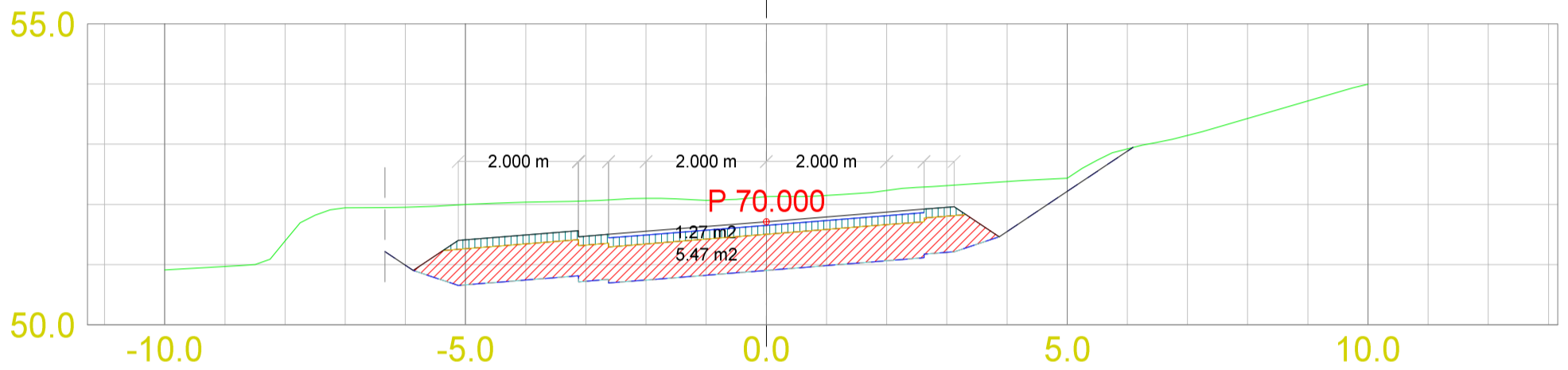
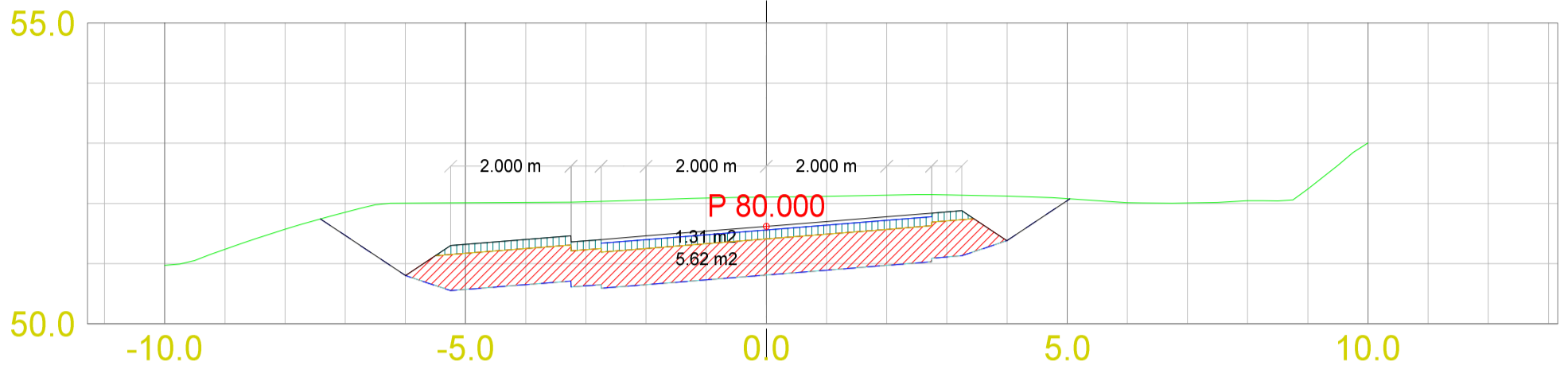
ADU - Ingeniør Atle D. Utkilen
Fonnes senter, pb.75
5952 Fonnes

Anm.:
Denne tegningen
hadde tidligere
tegn nr 301

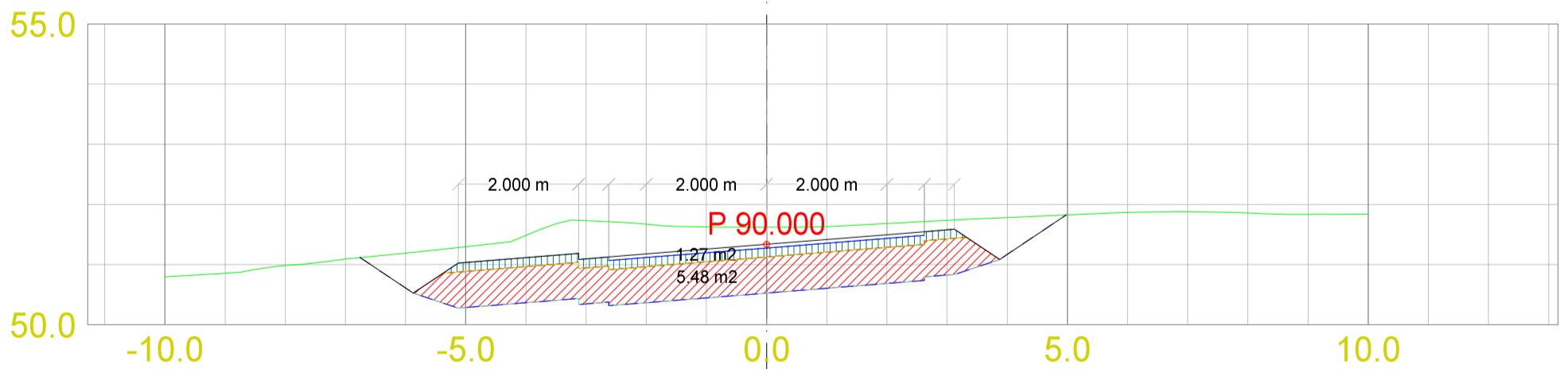
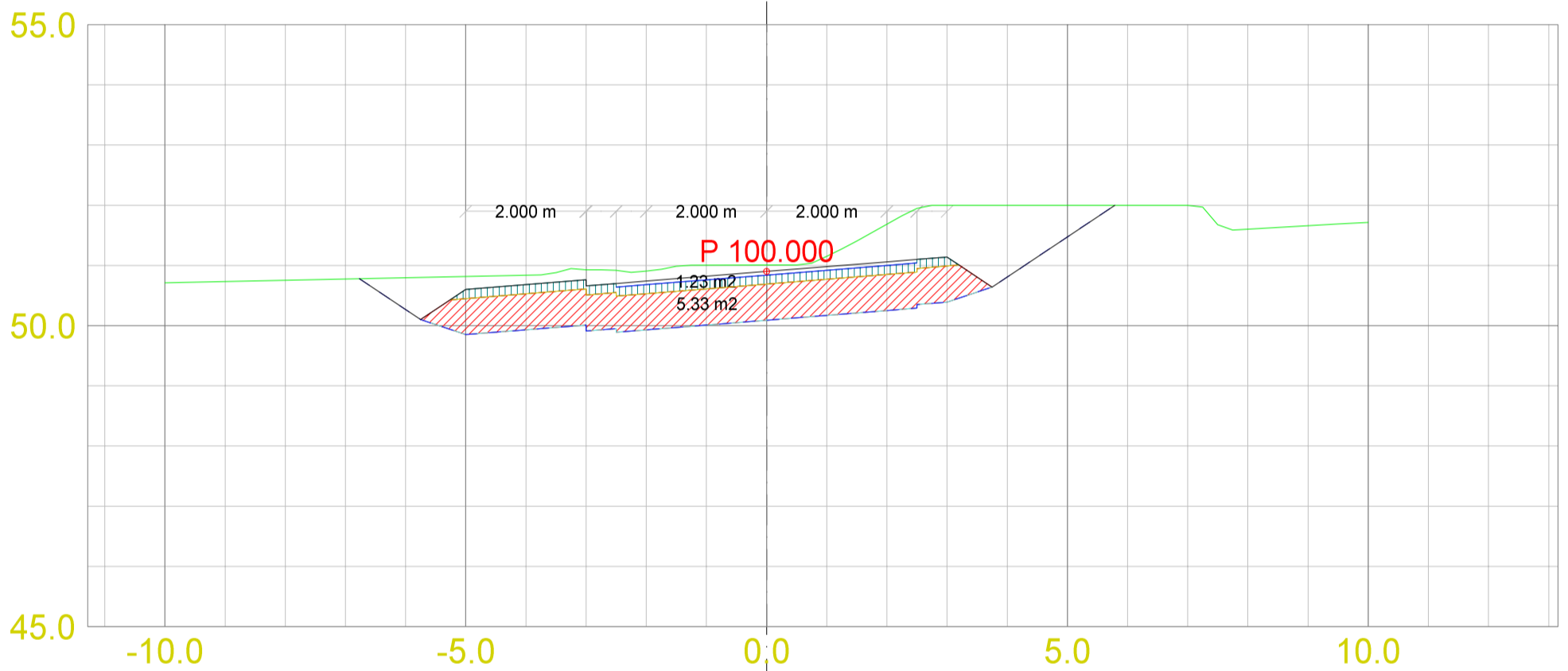
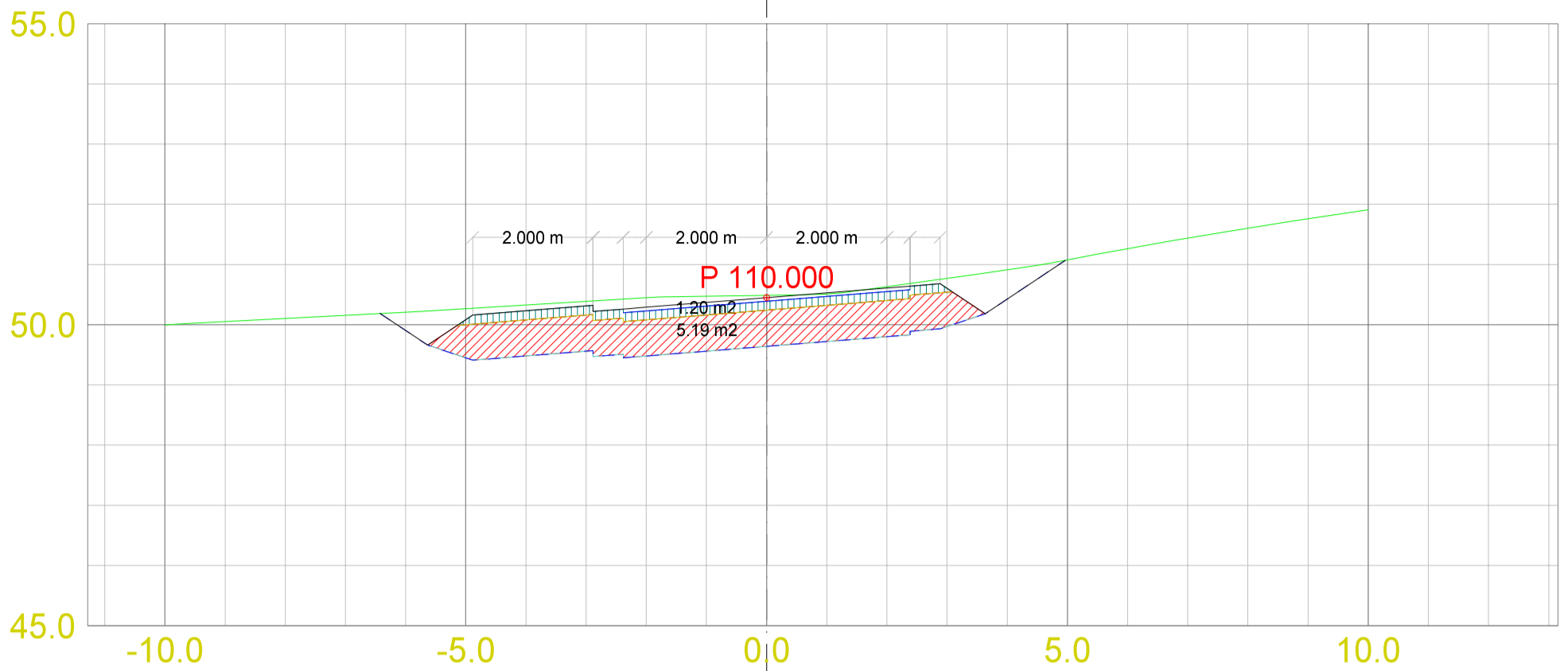
VEG NR.

SIDE

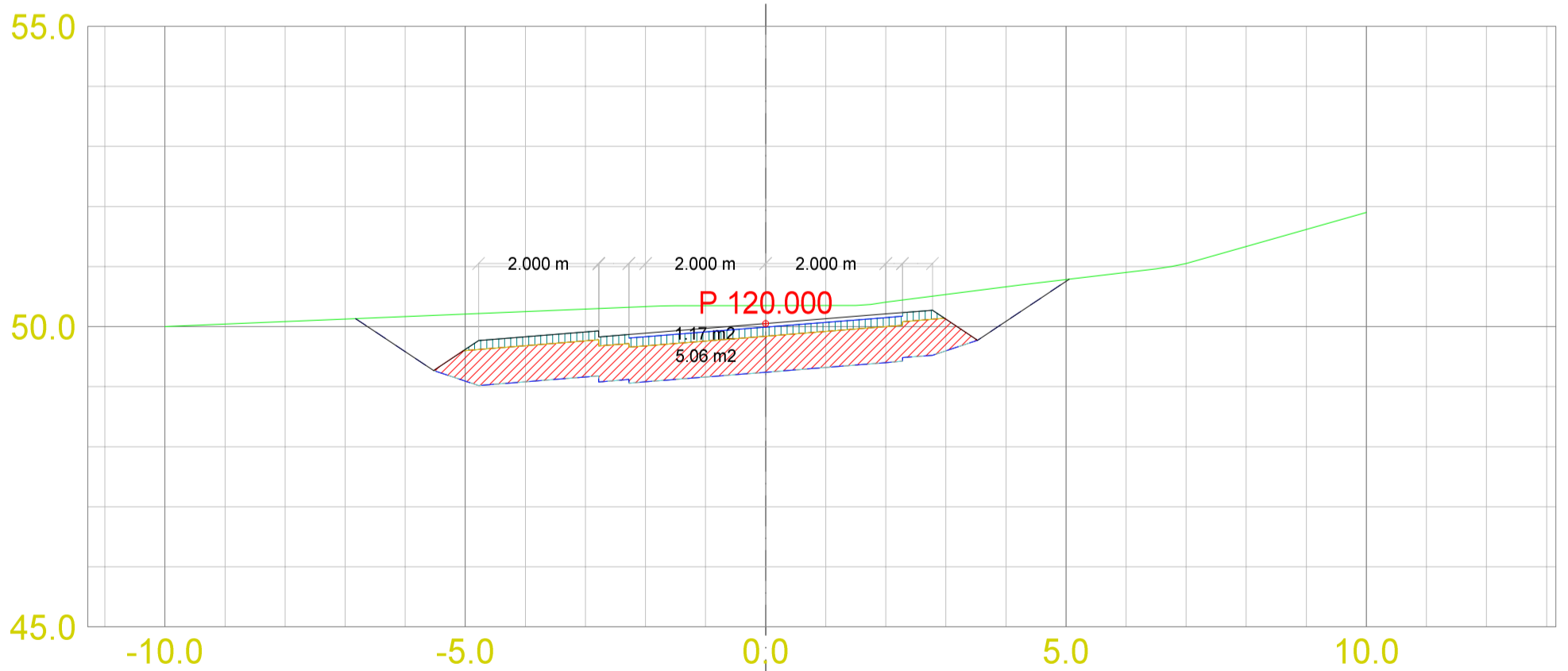
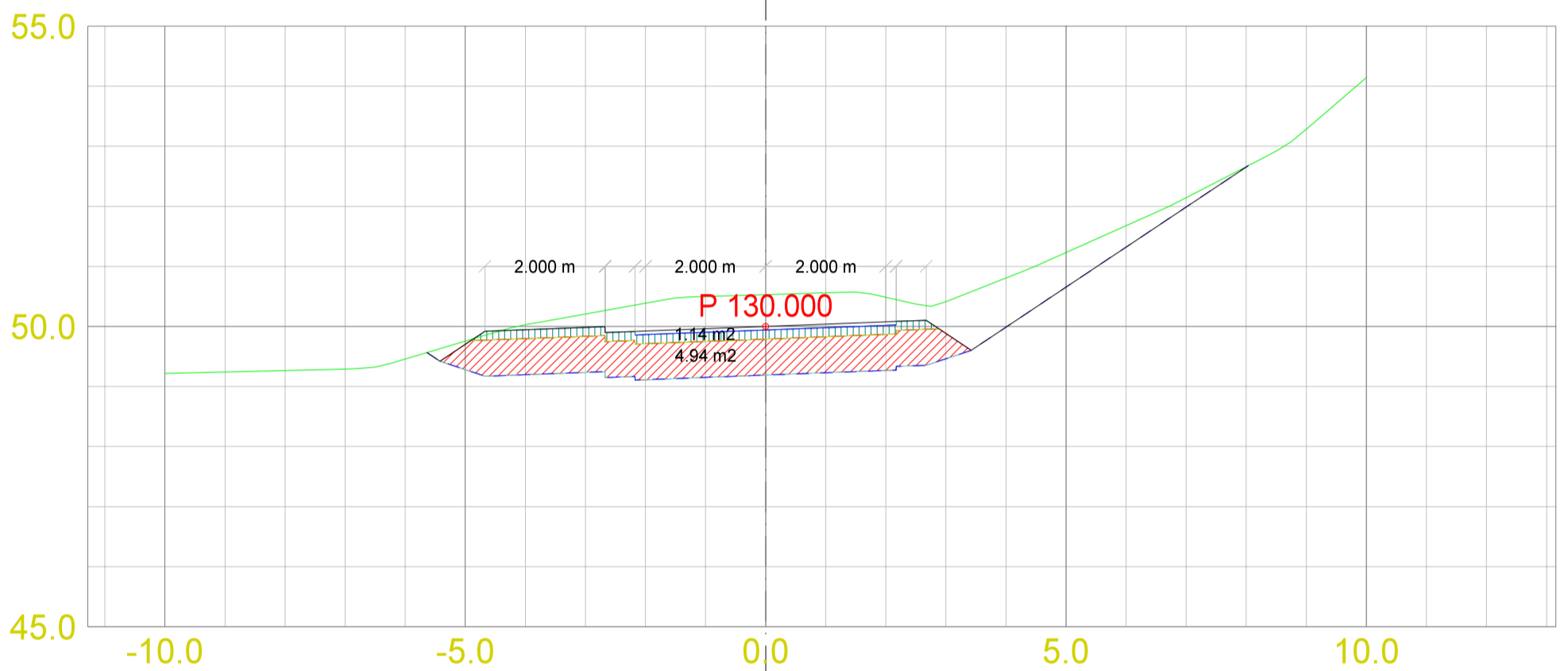
1



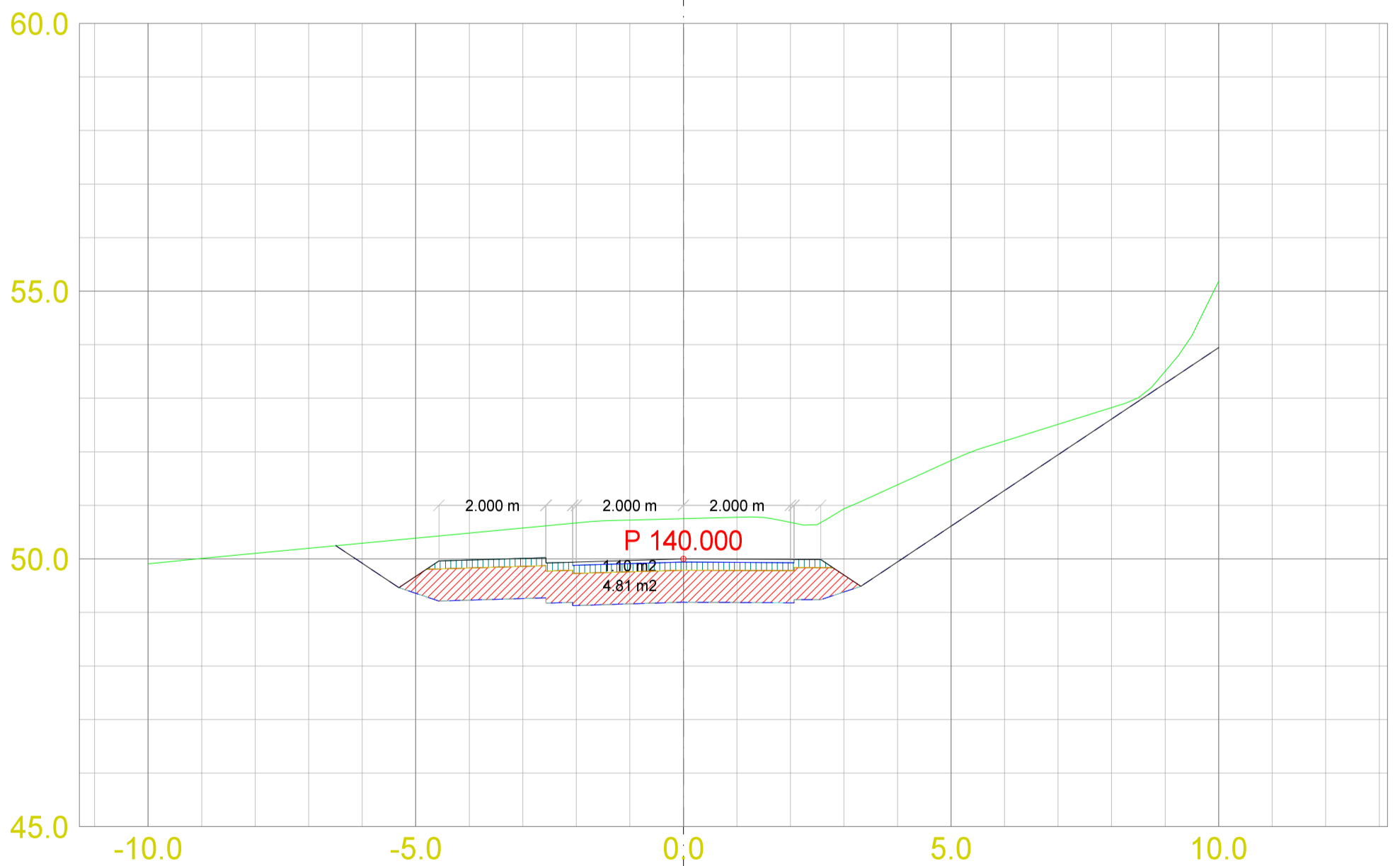
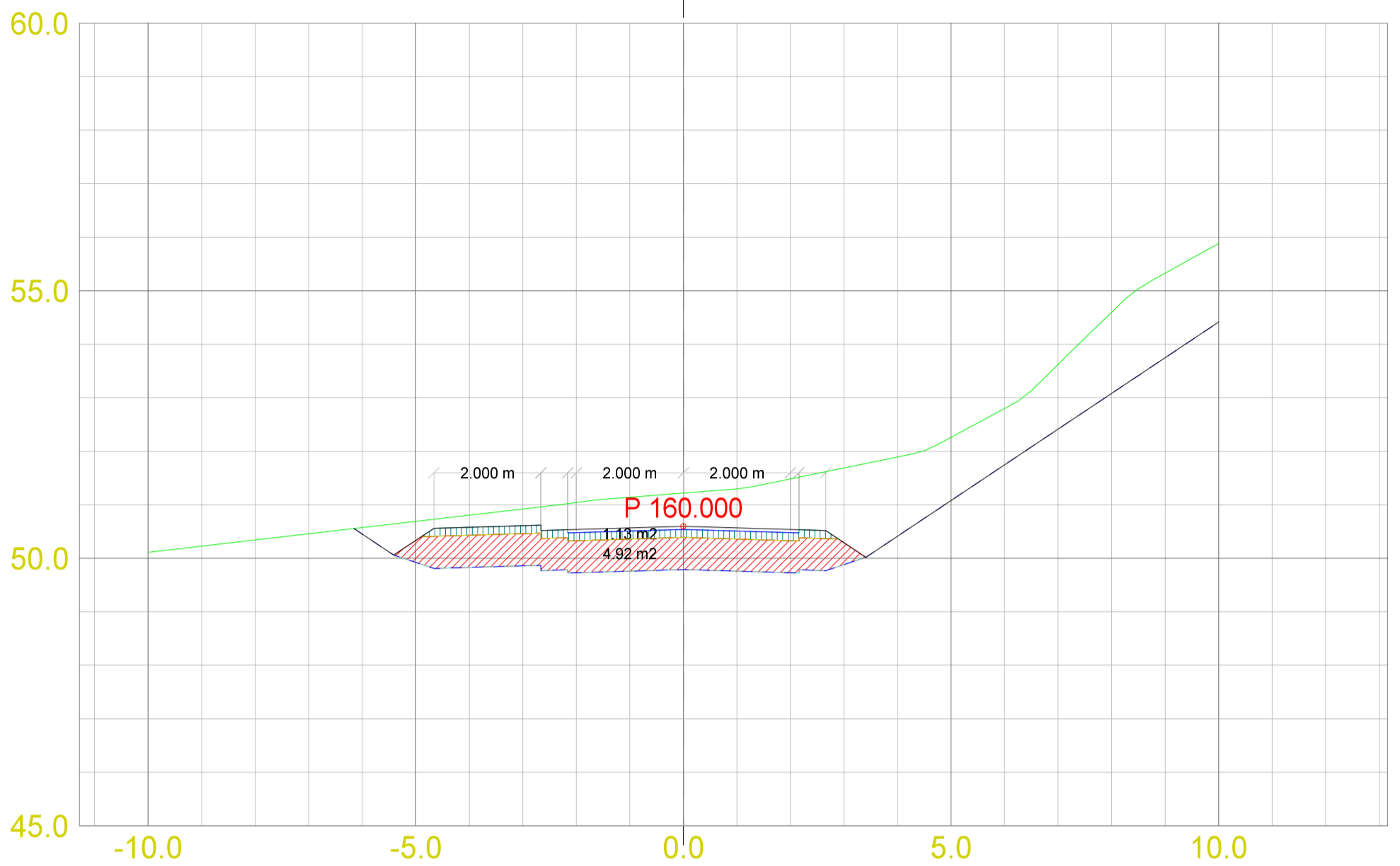
DATA/KARTGRUNNLAG: Helleåsen bustadområde			OPPDRAGSGIVER: Hjelmåsen AS Hjelmåsen 37 5915 Hjelmås	Tegn nr 205 Pr 30.9.2014 Anm.: Denne tegningen hadde tidligere tegn nr 301	TVERRPROFILER - VEG PROSJEKT: Tverrprofiltegning Veg1	
DATO: 12.03.2012	MÅLES.: 1:100	KONSTR.:	ADU - Ingeniør Atle D. Utkilen Fonnes senter, pb.75 5952 Fonnes		VEG NR.	SIDE



DATA/KARTGRUNNLAG: Helleåsen bustadområde			OPPDRAGSGIVER: Hjelmåsen AS Hjelmåsen 37 5915 Hjelmås	Tegn nr 205 Pr 30.9.2014 Anm.: Denne tegningen hadde tidligere tegn nr 301	TVERRPROFILER - VEG PROSJEKT: Tverrprofiltegning Veg1		
DATO: 12.03.2012	MÅLES.: 1:100	KONSTR.:	ADU - Ingeniør Atle D. Utkilen Fonnes senter, pb.75 5952 Fonnes		VEG NR.	SIDE	3



DATA/KARTGRUNNLAG: Helleåsen bustadområde			OPPDRAGSGIVER: Hjelmåsen AS Hjelmåsen 37 5915 Hjelmås	Tegn nr 205 Pr 30.9.2014 Anm.: Denne tegningen hadde tidligere tegn nr 301	TVERRPROFILER - VEG PROSJEKT: Tverrprofiltegning Veg1		
DATO: 12.03.2012	MÅLES.: 1:100	KONSTR.:	ADU - Ingeniør Atle D. Utkilen Fonnes senter, pb.75 5952 Fonnes		VEG NR.	SIDE	4



DATA/KARTGRUNNLAG:
Helleåsen bustadområde

OPPDRAGSGIVER:
Hjelmåsen AS
Hjelmåsen 37
5915 Hjelmås

Tegn nr 205
Pr 30.9.2014

TVERRPROFILER - VEG
PROSJEKT: Tverrprofiltegning Veg1

DATO:
12.03.2012

MÅLES.:
1:100

KONSTR.:

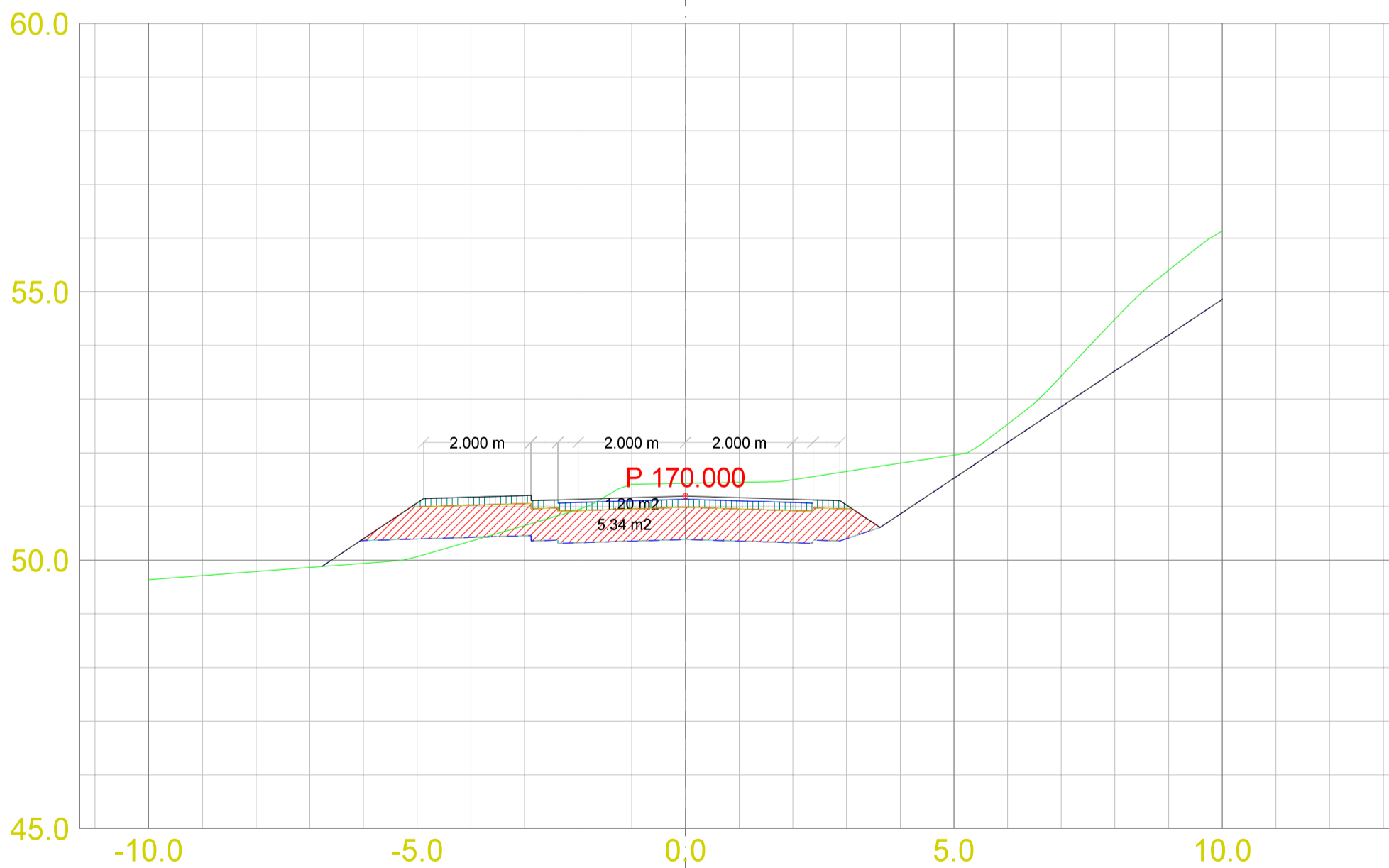
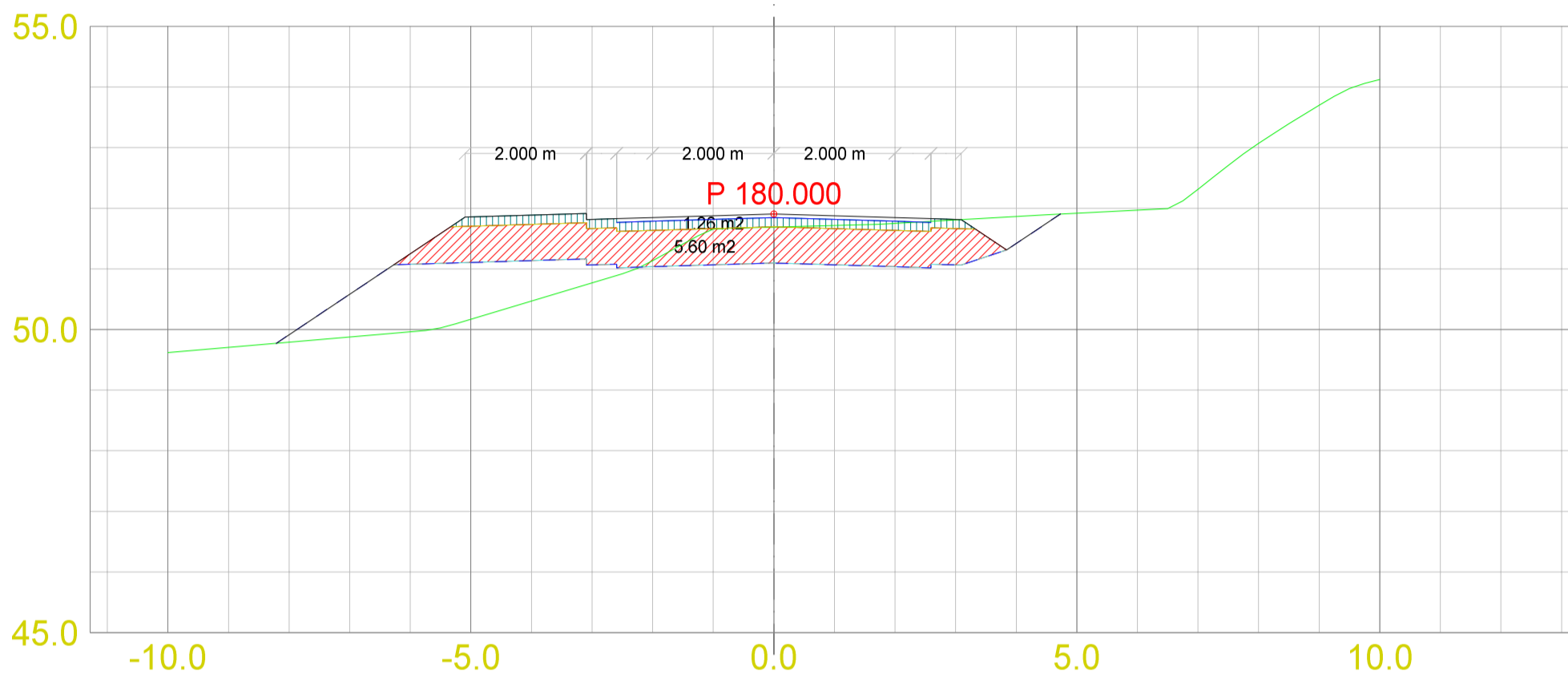
ADU - Ingeniør Atle D. Utkilen
Fonnes senter, pb.75
5952 Fonnes

Anm.:
Denne tegningen
hadde tidligere
tegn nr 301

VEG NR.

SIDE

5



DATA/KARTGRUNNLAG:
Helleåsen bustadområde

OPPDRAGSGIVER:
Hjelmåsen AS
Hjelmåsen 37
5915 Hjelmås

Tegn nr 205
Pr 30.9.2014

TVERRPROFILER - VEG
PROSJEKT: Tverrprofiltegning Veg1

DATO:
12.03.2012

MÅLES.:
1:100

KONSTR.:

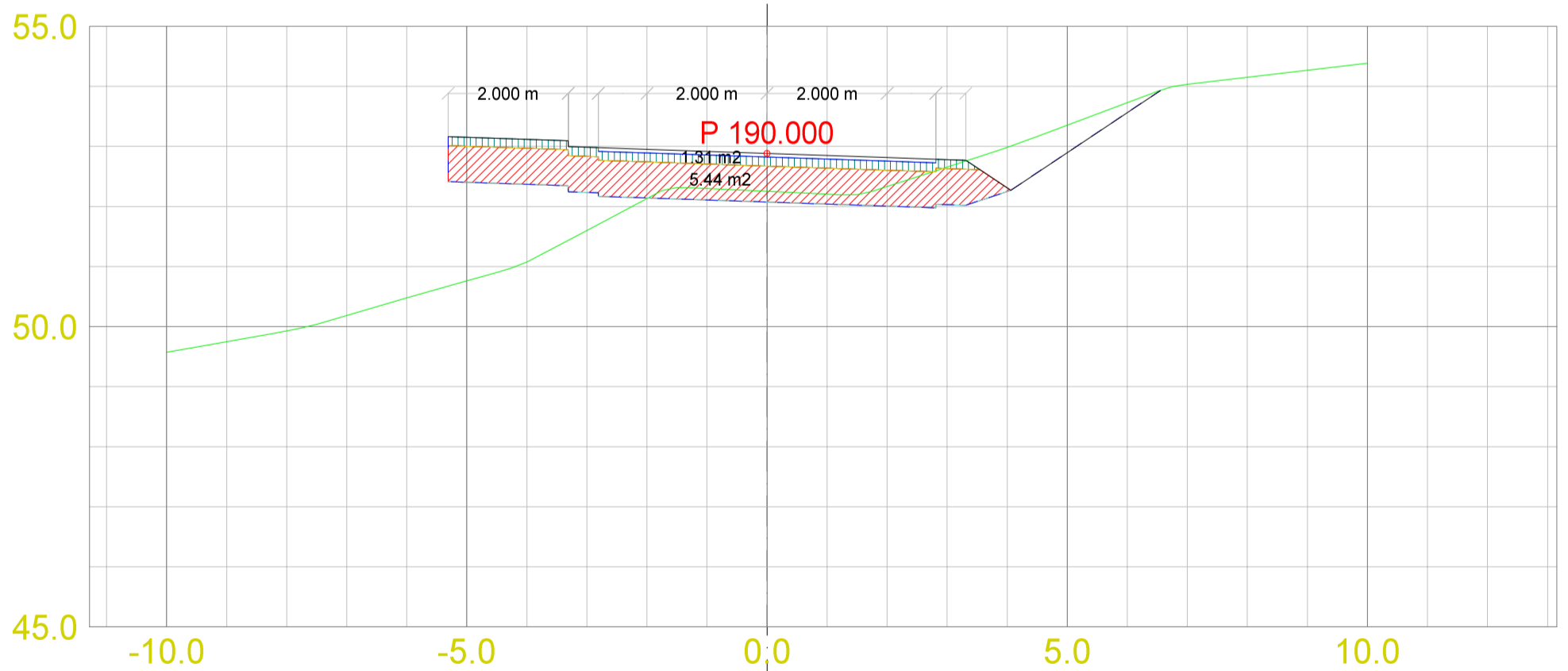
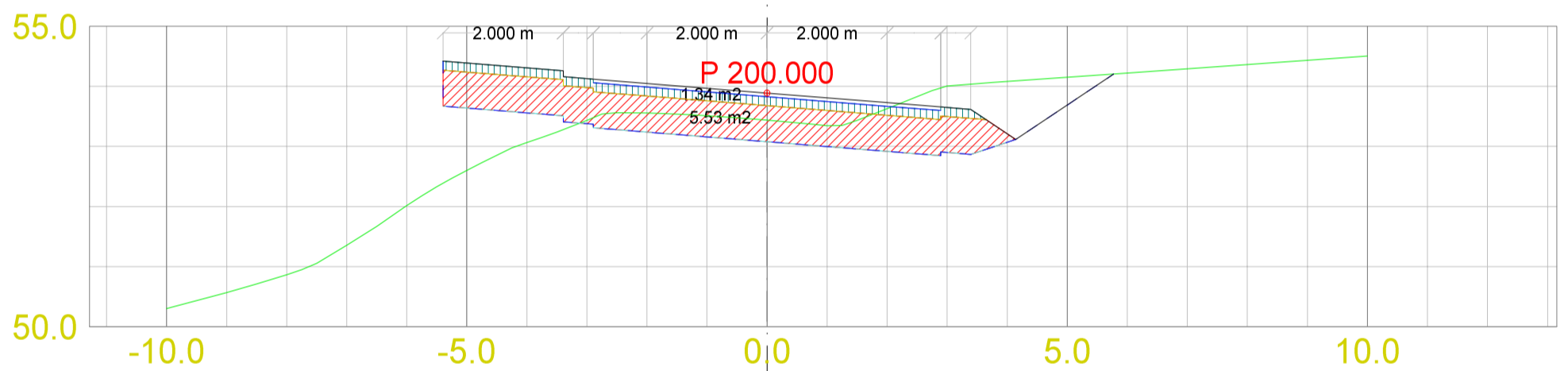
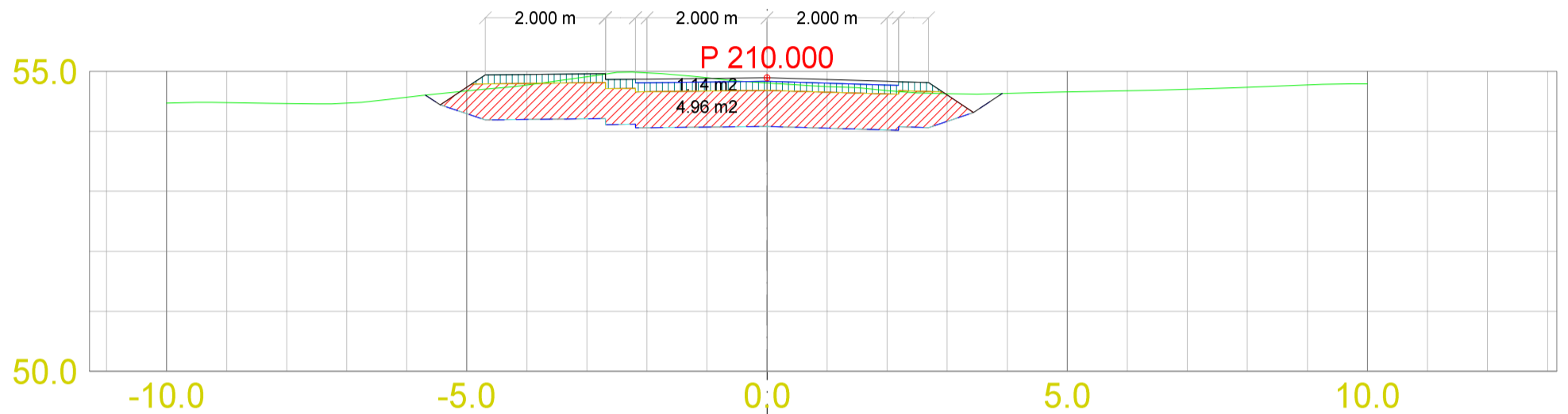
ADU - Ingeniør Atle D. Utkilen
Fonnes senter, pb.75
5952 Fonnes

Anm.:
Denne tegningen
hadde tidligere
tegn nr 301

VEG NR.

SIDE

6



DATA/KARTGRUNNLAG:
Helleåsen bustadområde

OPPDRAGSGIVER:
Hjelmåsen AS
Hjelmåsen 37
5915 Hjelmås

Tegn nr 205
Pr 30.9.2014

TVERRPROFILER - VEG
PROSJEKT: Tverrprofiltegning Veg1

DATO:
12.03.2012

MÅLES.:
1:100

KONSTR.:

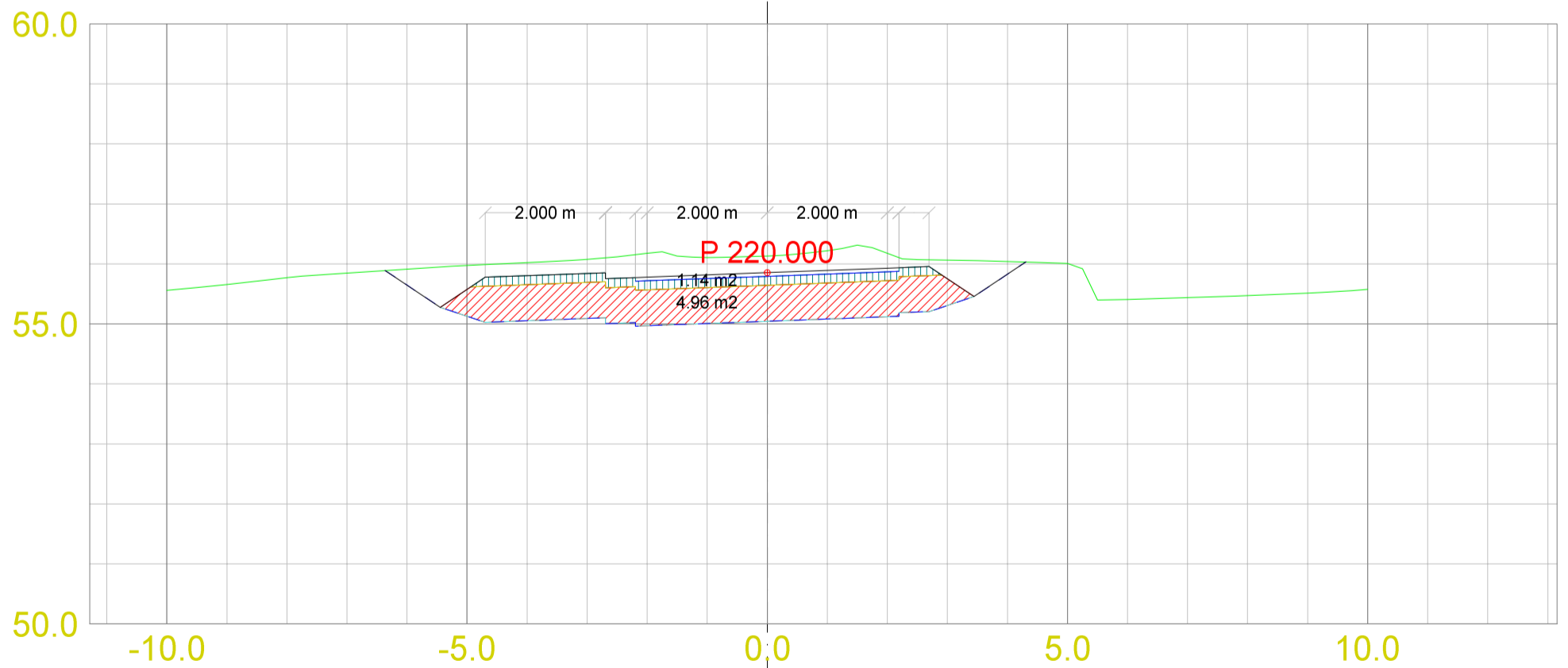
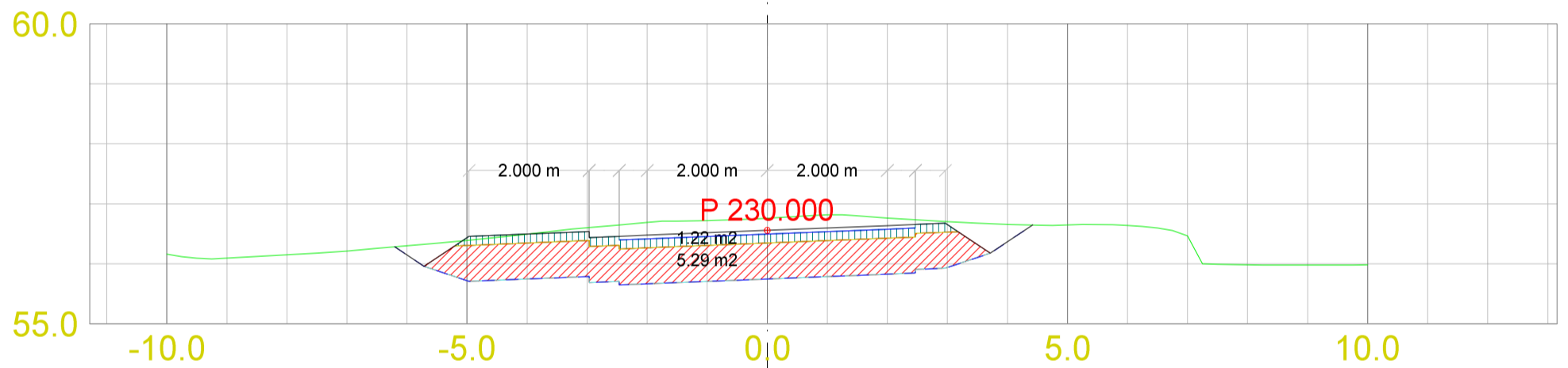
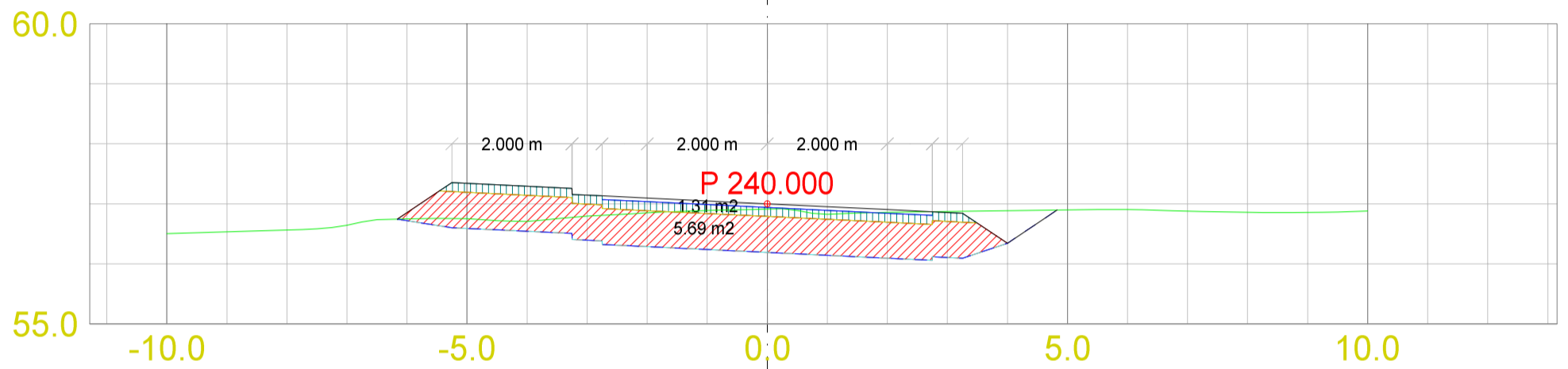
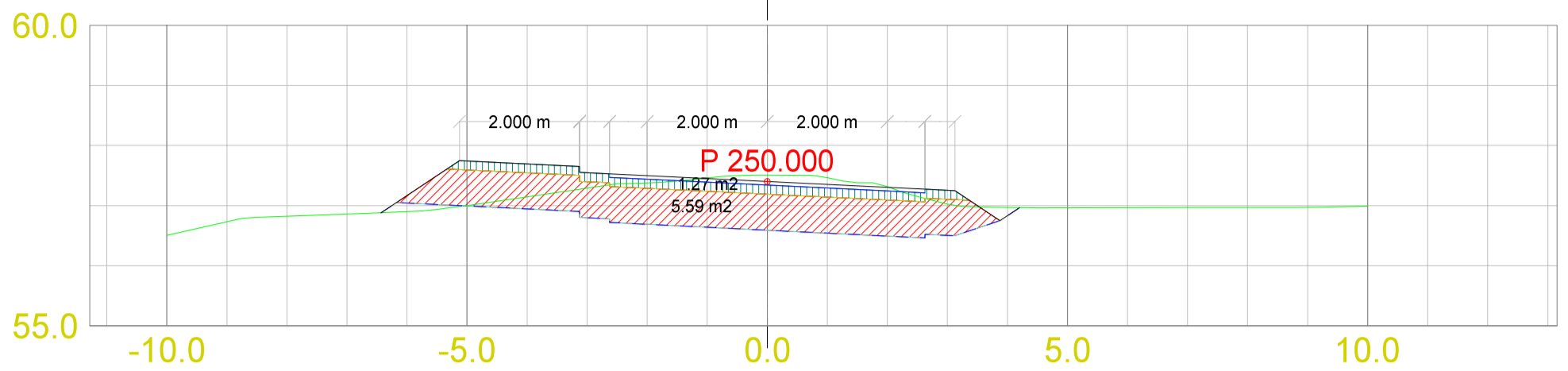
ADU - Ingeniør Atle D. Utkilen
Fonnes senter, pb.75
5952 Fonnes

Anm.:
Denne tegningen
hadde tidligere
tegn nr 301

VEG NR.

SIDE

7



DATA/KARTGRUNNLAG:
Helleåsen bustadområde

OPPDRAGSGIVER:
Hjelmåsen AS
Hjelmåsen 37
5915 Hjelmås

Tegn nr 205
Pr 30.9.2014

TVERRPROFILER - VEG
PROSJEKT: Tverrprofiltegning Veg1

DATO:
12.03.2012

MÅLES.:
1:100

KONSTR.:

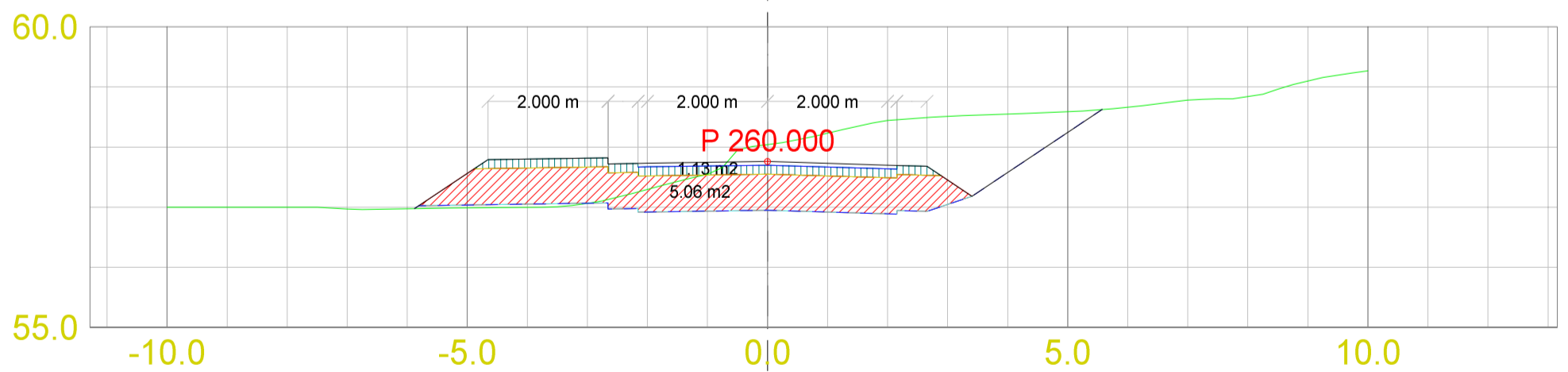
ADU - Ingeniør Atle D. Utkilen
Fonnes senter, pb.75
5952 Fonnes

Anm.:
Denne tegningen
hadde tidligere
tegn nr 301

VEG NR.

SIDE

8



DATA/KARTGRUNNLAG: Helleåsen bustadområde			OPPDRAGSGIVER: Hjelmåsen AS Hjelmåsen 37 5915 Hjelmås	Tegn nr 205 Pr 30.9.2014 <i>Anm.:</i> Denne tegningen hadde tidligere tegn nr 301	TVERRPROFILER - VEG PROSJEKT: Tverrrprofiltegning Veg1	
DATO: 12.03.2012	MÅLES.: 1:100	KONSTR.:	ADU - Ingeniør Atle D. Utkilen Fonnes senter, pb.75 5952 Fonnes		VEG NR.	SIDE