

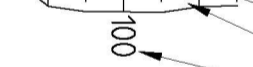










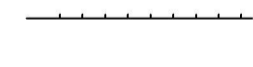






-  Vegskjering
-  Grøftebunn
-  Senterlinje
-  Kjørebaneant
-  Skulderkant
-  Vegfylling
-  Profilnummer
-  Veg
-  Fortau
-  Fortauskant
-  Frisikt
-  Eiendomsgrense
-  Vegsluk m/kuppelrist
-  Vegsluk m/kjellstluk
-  Eks. eiendomsgrenser
-  Eksisterende mur
-  Eksisterende gjerde
-  Plangrense

ARBEIDSTEGNING

Rev.	Dato	Sign.	Revisjonen gjelder		
Oppdragsgiver			Bolig og Eiendom AS/Romarheim AS		
Prosjekt			Tegn.	Kontr.	Godk.
Alverflaten. Boligfelt og næringsområde			HF	THF	THF
Vegplan			Dato:	08.04.2019	
			Målestokk:	1:1000	
			Formater:	A1	
			Prosjektnr.	18059	
			Tegningsnr.	BO1	
			Kanalveien 5 5068 Bergen Tlf. 55 59 82 60 e-post: post@haugenvva.no		