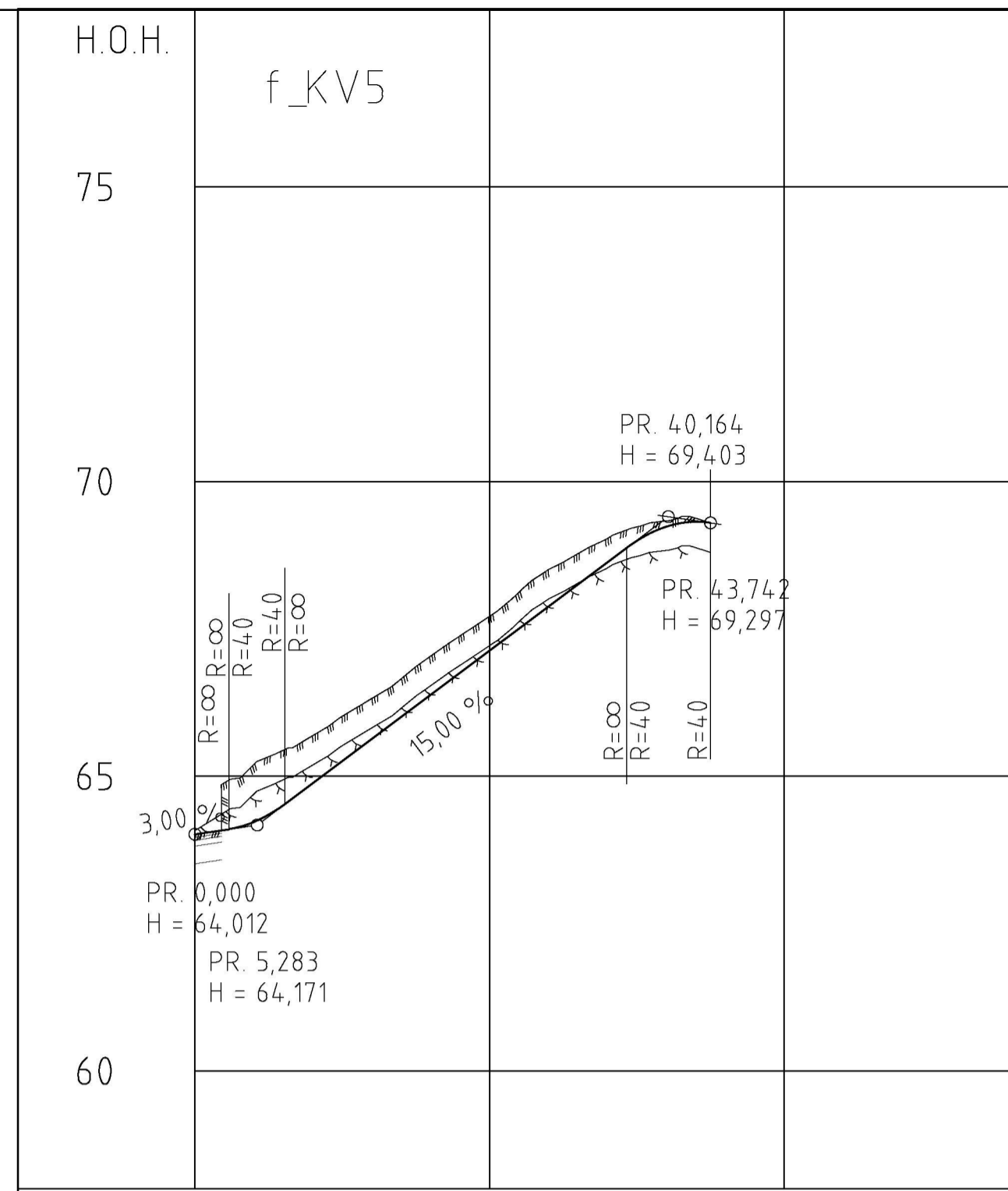
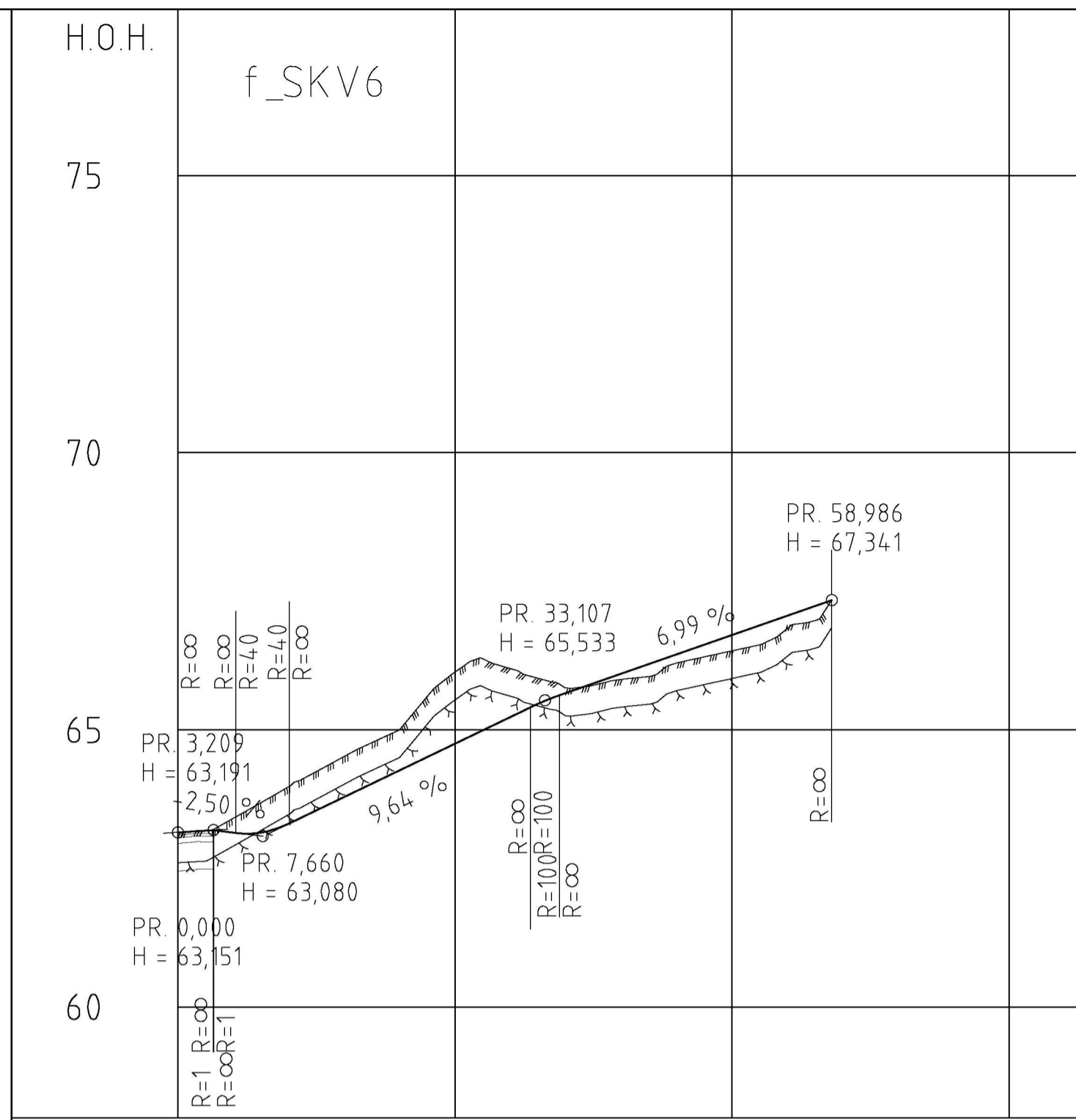


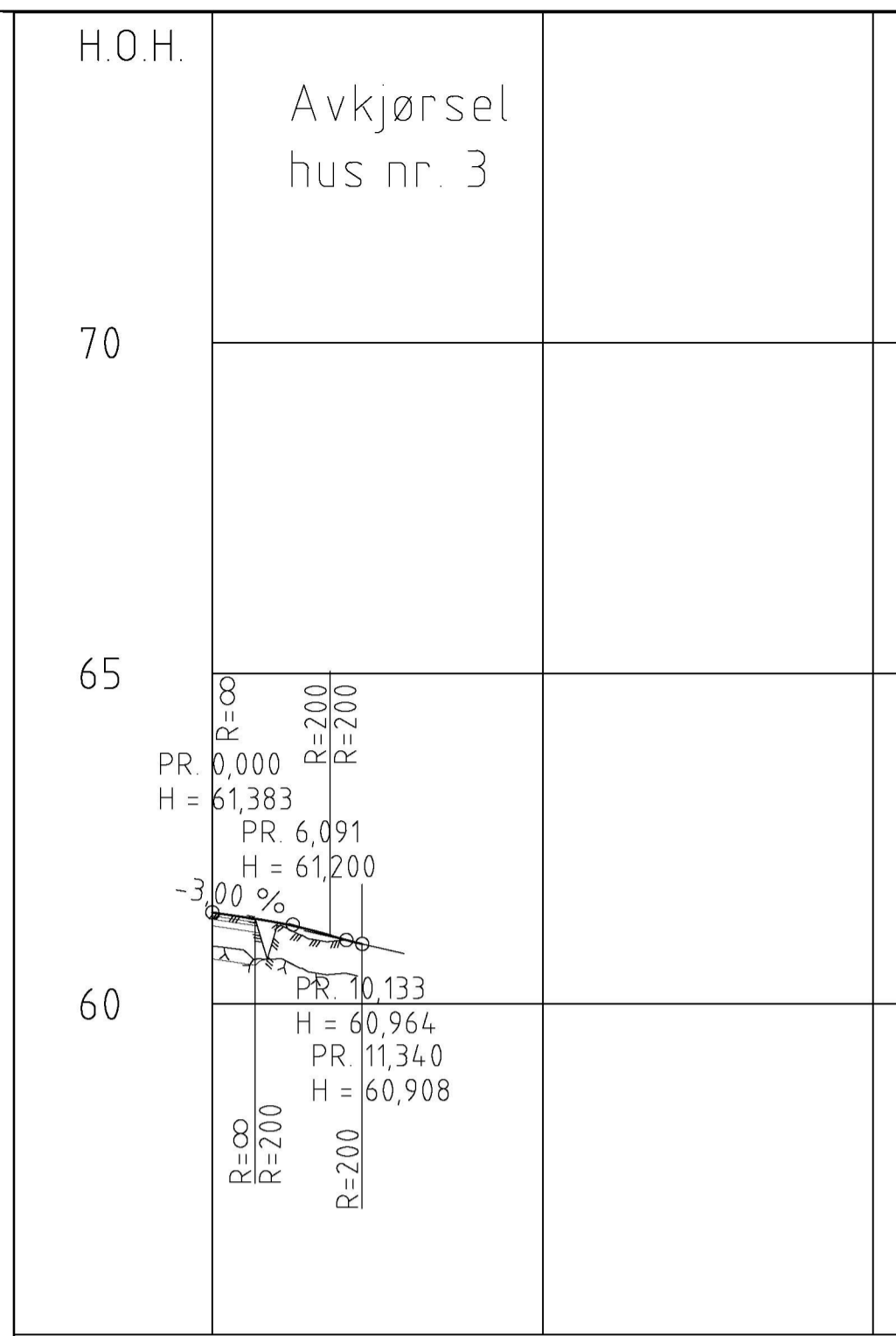
PROFIL NR.	0	25
HOR.KURV.	R=∞	R=∞
BREDDEUTV.		
TVERRFALL		
PROFIL H.	64.18	63.72
TERRENG H.	64.4	63.84
OVERBYGN.T.	50CM	



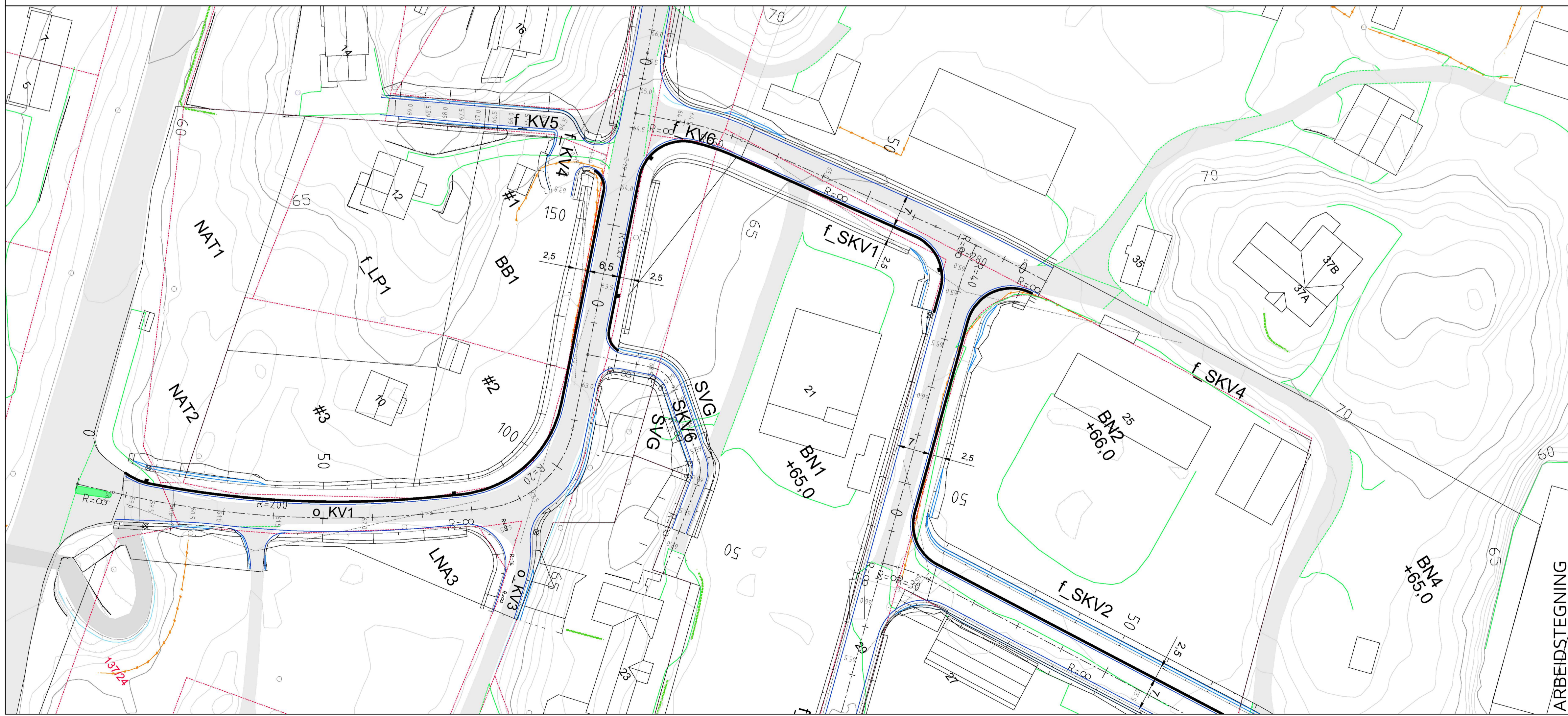
PROFIL NR.	0	25	50
HOR.KURV.	R=∞	R=∞	R=∞
BREDDEUTV.			
TVERRFALL			
PROFIL H.	64.01	67.13	69.30
TERRENG H.	64.01	67.13	69.30
OVERBYGN.T.	50CM		



PROFIL NR.	0	25	50	75
HOR.KURV.	R=∞	R=6	R=∞	R=∞
BREDDEUTV.				
TVERRFALL				
PROFIL H.	63.15	64.75	67.34	67.34
TERRENG H.	63.15	64.75	67.34	67.34
OVERBYGN.T.	50CM			



PROFIL NR.	0	25	50
HOR.KURV.	R=∞		
BREDDEUTV.			
TVERRFALL			
PROFIL H.	61.38	60.97	60.97
TERRENG H.	61.38	60.97	60.97
OVERBYGN.T.	50CM		



**TEGNFORKLARING**

- Vegskjæring
- Grøftebunn
- Sentrelinje
- Kjørebaneant
- Skulderant
- Vegfylling
- Profilnummer
- Fortauskant
- Frisikt
- Eiendomsgrense
- Vegsluk m/kuppelrist
- Vegsluk m/kjellfestluk
- Eks. eiendomsgrenser
- Eksisterende vei
- Eksisterende mur
- Eksisterende gjerde

**ARBIDSTEGNING**

Rev.	Dato	Sign.	Revisjonen gjelder
Oppdragsgiver			
<b>Bolig og Eiendom AS/Romarheim AS</b>			
Prosjekt			
Alverflaten. Boligfelt og næringsområde			
Plan og profil			
Veg f_KV4 og 5, f_SKV6 og avkjøring.			
Tegn.	Kontr.	Godk.	
HF	THF	THF	
Dato: 08.04.2019			
Målestokk: 1:500/100			
Formater: A1			
Prosjekt nr.: 18059			
Tegningsnr.: CO2			

**haugen vva**  
 Kanalveien 5  
 5068 Bergen  
 Tlf. 55 59 82 60  
 e-post: post@haugenvva.no