












 Målestokk 1: 750 ved A4 utskrift
 Utskriftsdato: 23.04.2019 15:04
 Eiendomsdata verifisert: 23.04.2019 14:55
GÅRDSKART 1263-203/1/0
 Tilknyttede grunneiendommer:
 203/1/0

Markslag (AR5) 7 klasser		TEGNFORKLARING		AREALTALL (DEKAR)	
	Fulldyrka jord			22.1	
	Overflatedyrka jord			4.9	
	Innmarksbeite			57.7	84.7
	Produktiv skog			323.9	323.9
	Annet markslag			80.0	
	Bebygd, samf., vann, bre			3.1	83.1
	Ikke klassifisert			0.0	0.0
	Sum			491.7	491.7

Kartet viser valgt type gårdskart for eiendommen man har søkt på. I tillegg vises bakgrunnskart for gjenkjenning. Arealstatistikken viser arealer i dekar for alle teiger på eiendommen. Det kan forekomme avrundingsforskjeller i arealtallene.

Ajourføringsbehov meldes til kommunen.

 Arealressursgrenser
 Eiendomsgrenser
 Driftssenterpunkt