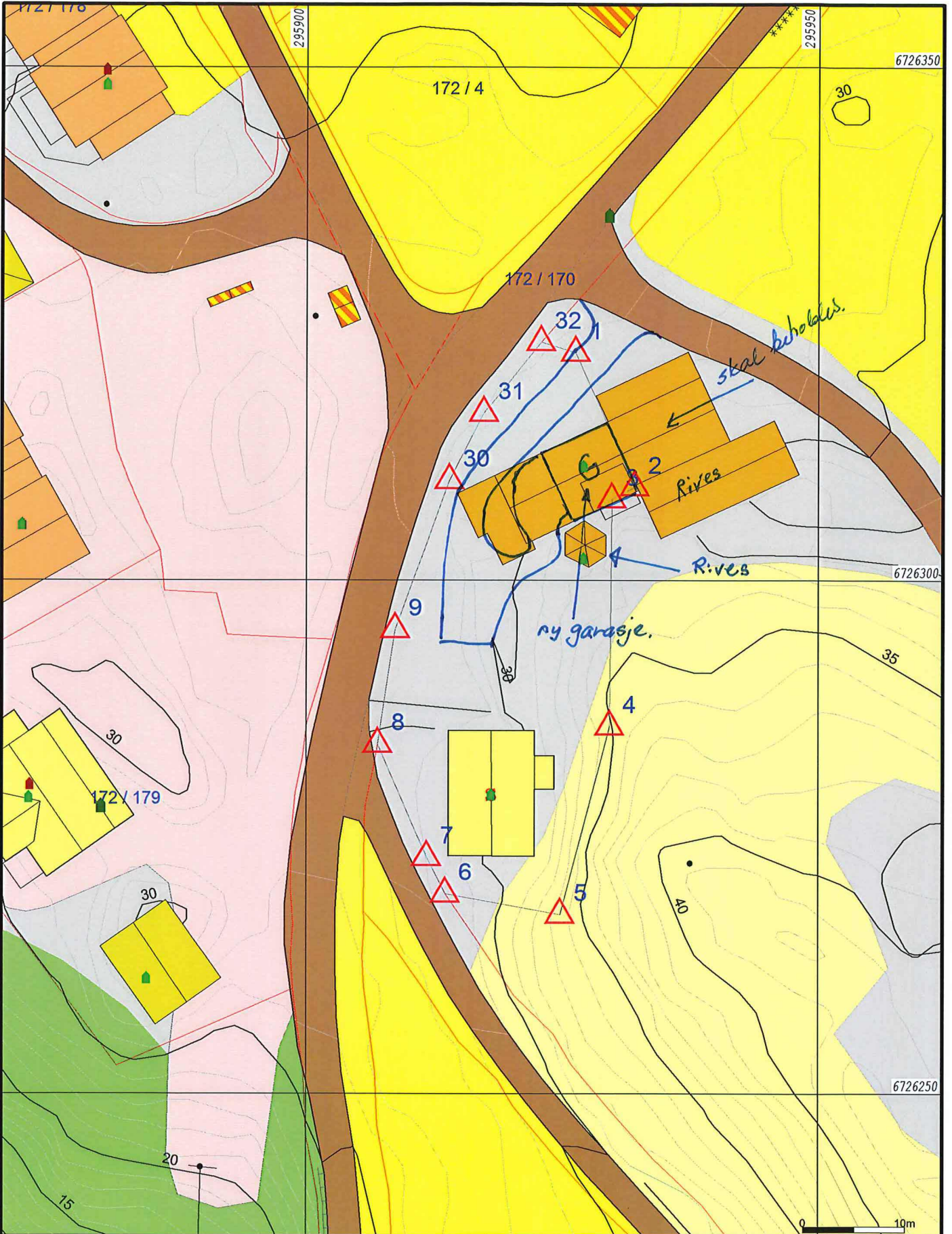


A



	Myr		Beite		Ur
	Barmyr		Barskog		
	Blaningsmyr		Blandingskog		
	Lauvmyr		Lauvskog		
	Jordmyr		Anna Jorddekt flatm		
	Dyrka mark		Grunnlendt		
	Overflatedyrka		Fjell		



Lindås kommune
Geodataavdeling

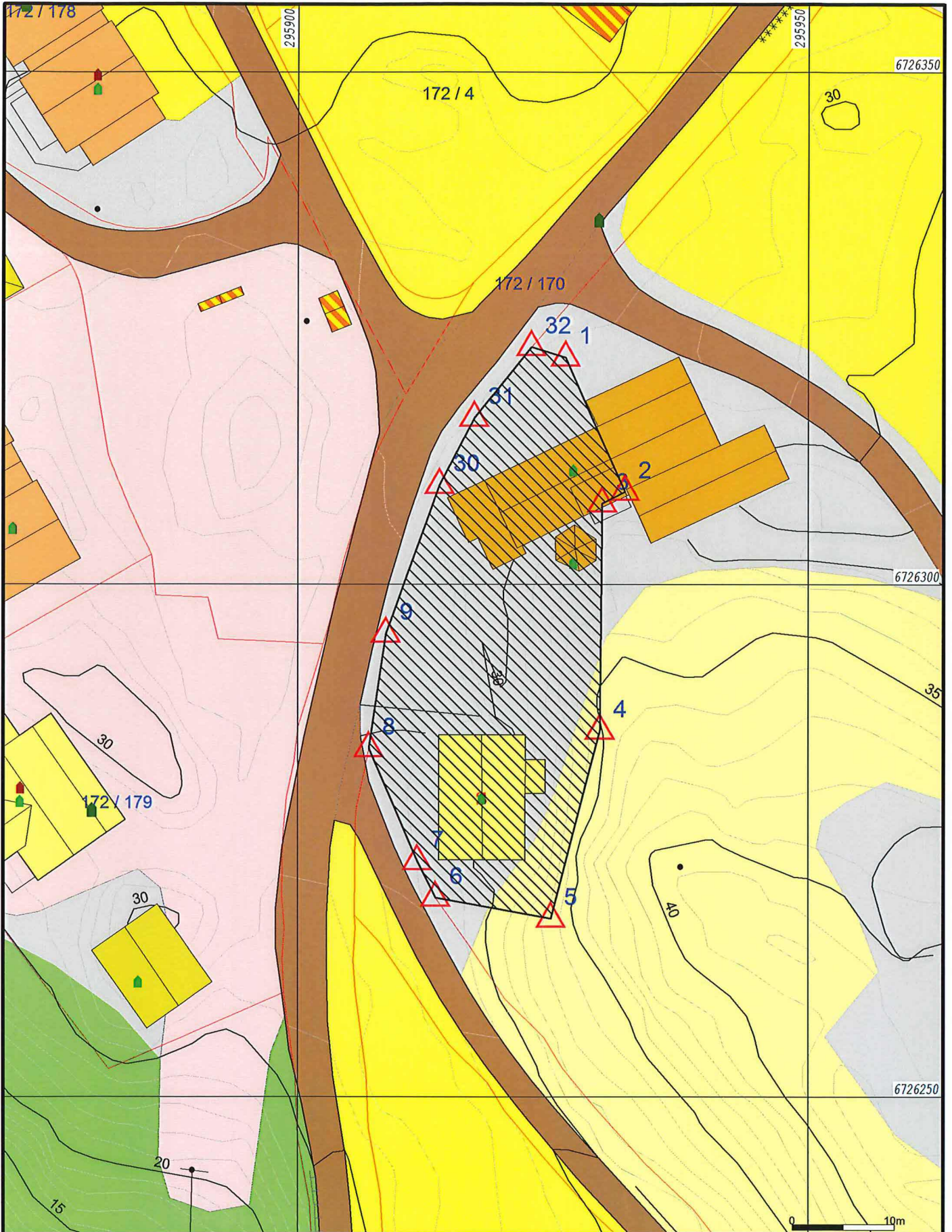
-----Areal på denne skisse 919,5 m2
6.7.

Dato: 2019.04.12
Sign: liei

Forslag til ny parsell av Gnr 172 bnr 4



Beliggenhet og høyder må oppfattes som orienterende.
Koordinatsystem: EUREF89 - SONE 32 (EPSG:25832)
Høydesystem: NN 2000 høyder (EPSG:5941)



Myr	Beite	Ur
Barmyr	Barskog	
Blaningsmyr	Blandingskog	
Lauvmyr	Lauvskog	
Jordmyr	Anna jorddekt flatm	
Dyrka mark	Grunnlendt	
Overflatedyrka	Fjell	



Lindås kommune
Geodataavdeling

-----Åreal på denne skisse 919,5 m²

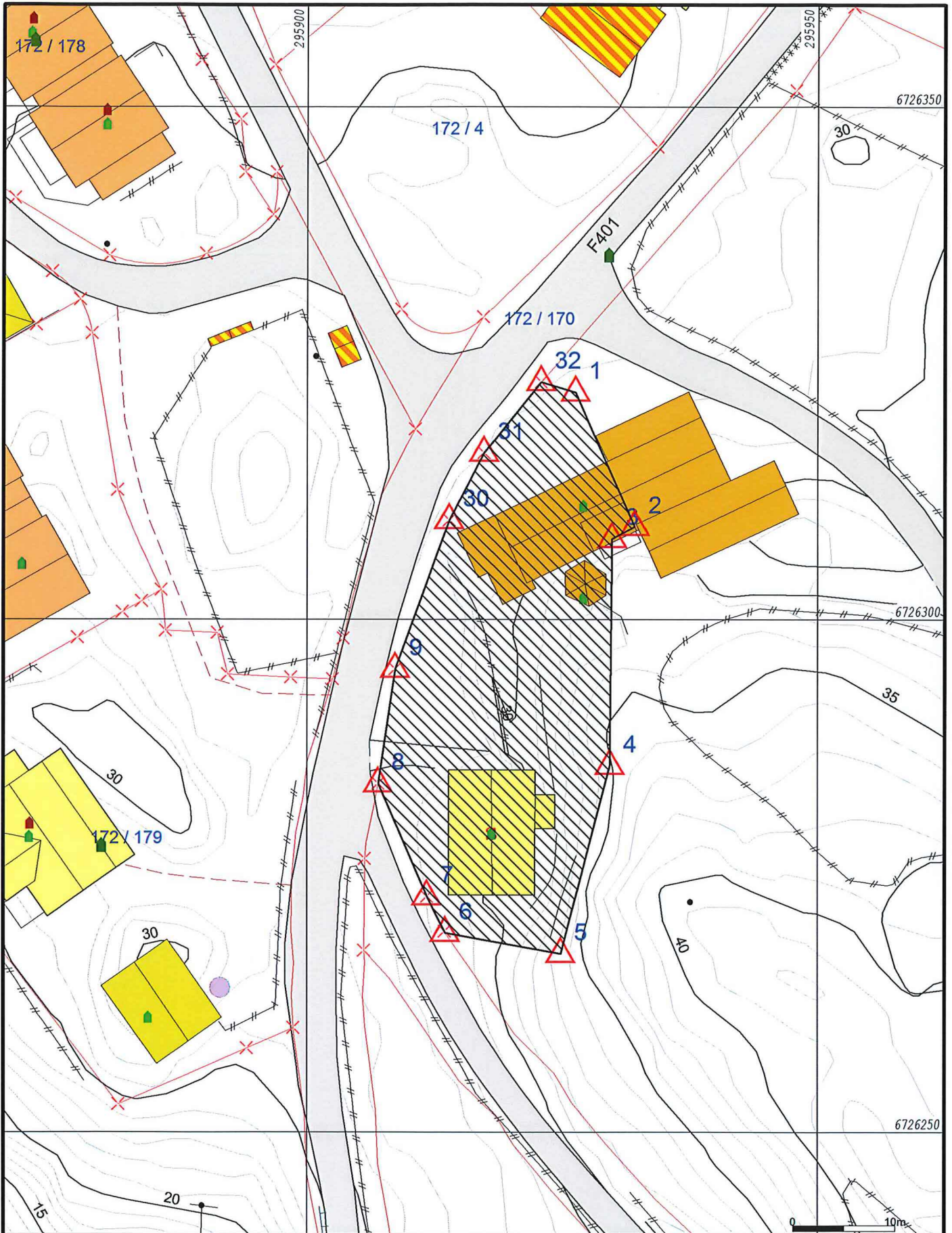
N

Målestokk
1:500

Beliggenhet og høyder må oppfattes som orienterende.
Koordinatsystem: EUREF89 - SONE 32 (EPSG:25832)
Høydesystem: NN 2000 høyder (EPSG:5941)

Dato: 2019.04.12
Sign: liei

Forslag til ny parsell av Gnr 172 bnr 4



- | | | | |
|--|------------------------|--|-----------------|
| | Målte Grenser | | Våningshus |
| | Registrerte Grenser | | Større bustader |
| | Udefinert grense | | Hytte/feriehus |
| | Terrengmålte grense | | Garasje/uthus |
| | Konstruert grensepunkt | | Industri/lager |
| | Bolig | | Andre bygg |
| | Bustad m/leilighet | | |
- Beliggenhet og høyder må oppfattes som orienterende.
 Koordinatsystem: EUREF89 - SONE 32 (EPSG:25832)
 Høydesystem: NN 2000 høyder (EPSG:5941)



Lindås kommune
 Geodataavdeling

-----Areal på denne skisse 919,5 m²

Dato: 2019.04.12
 Sign: liei

Forslag til ny parsell av Gnr 172 bnr 4



Målestokk
 1:500



- | | |
|-------------------------|-------------------|
| — Målte Grenser | ■ Våningshus |
| - - Registrerte Grenser | ■ Større bustader |
| ⊙ Udefinert | ■ Hytte/feriehus |
| ⚓ Terrengmålt | ■ Garasje/uthus |
| ⚙ Konstruert | ■ Industri/lager |
| ■ Bolig | ■ Andre bygg |
| ■ Bustad m/leilighet | |
- Beliggenhet og høyder må oppfattes som orienterende.
 Koordinatsystem: EUREF89 - SONE 32 (EPSG:25832)
 Høydesystem: NN 2000 høyder (EPSG:5941)



Lindås kommune
 Geodataavdeling

-----Areal på denne skisse 919,5 m²



Dato: 2019.04.12
 Sign: liei

Forslag til ny parsell av Gnr 172 bnr 4

Målestokk
 1:500