










Teiknforklaring

	Bustad		Teiggrense
	Redskapshus		Byggegrense
	Søyle		Ny tomtegrense
	Utomhus/grønt		
	Gangveg		
	Veg		

Norbohus Villanger & Sønner As Kvassnesveien 45 5914 Isdalstø				Kartgrunnlag: Kilde for basiskart: Lindås kommune Dato for basiskart: 27.11.2017 Koordinatsystem: UTM sone32 / Euref 89 Høgdegrunnlag: NN 2000 Ekvivalens: 1 meter	
Dato	Konstr. tegnet	Godkjent	Målestokk	 Epost: post@sh-oppmaling.no Tlf 472 99 092	
09.04.2019	sh		1:500		
Situasjonsplan ny bustad med rivingsobjekt Gnr 142. bnr 3 (142/9) Tiltaksahvarar: Arne og Reidun Kvamme				Erstatning for: Erstatet av: 922	
Henvisning:		Beregning:		Lindås kommune	