



**For matrikkelenhet:**

Kommune:	1263 - LINDÅS	Utskriftsdato/klokkeslett:	10.10.2014 kl. 14:45
Gårdsnummer:	221	Produsert av:	Einar Rydland
Bruksnummer:	13	Attestert av:	Lindås kommune

**Orientering om matrikkelbrev**

Matrikkelbrevet er hjemlet i «Lov om egedomsregistrering» (matrikkelova) av 17. juni 2005. Etter definisjonen i matrikkelovens § 3 d) er matrikkelbrevet en attestert utskrift av matrikkelen som viser alle registrerte opplysninger om en matrikkelenhet ved oppgitt dato.

**Om fullstendighet og nøyaktighet i matrikkelbrevet**

Matrikkelen ble etablert ved konvertering av data fra tidligere registre. Det kan variere hvor gode disse dataene er med hensyn på fullstendighet og nøyaktighet. I enkelte tilfeller kan grensepunkt og grenselinjer mangle helt eller delvis eller være feil registrert. Det kan også være feil og mangler ved registrert bygnings- og adresseinformasjon. Fullstendighet og stedfestingsnøyaktighet er generelt bedre innenfor enn utenfor tettbygd strøk. Vær oppmerksom på at for mange matrikkelenheter og bygg hefter usikkerhet ved arealet som oppgis.

For utfyllende informasjon: [www.kartverket.no/matrikkelbrev](http://www.kartverket.no/matrikkelbrev)

## Matrikkelenhet

Matrikkelenhetstype: Grunneiendom  
Bruksnavn: E 39 EIKEFET  
Etableringsdato: 10.06.1997  
Skylid: 0  
Er tinglyst: Nei  
Har festegrunner: Nei  
Er seksjonert: Nei

## Arealrapport

Tekst  
Beregna areal for 221 / 13  
Areal (m2) Kommentar  
6 339,6 Usikkert areal

## Eierforhold

### Ikke tinglyste eierforhold/kontaktinstanser

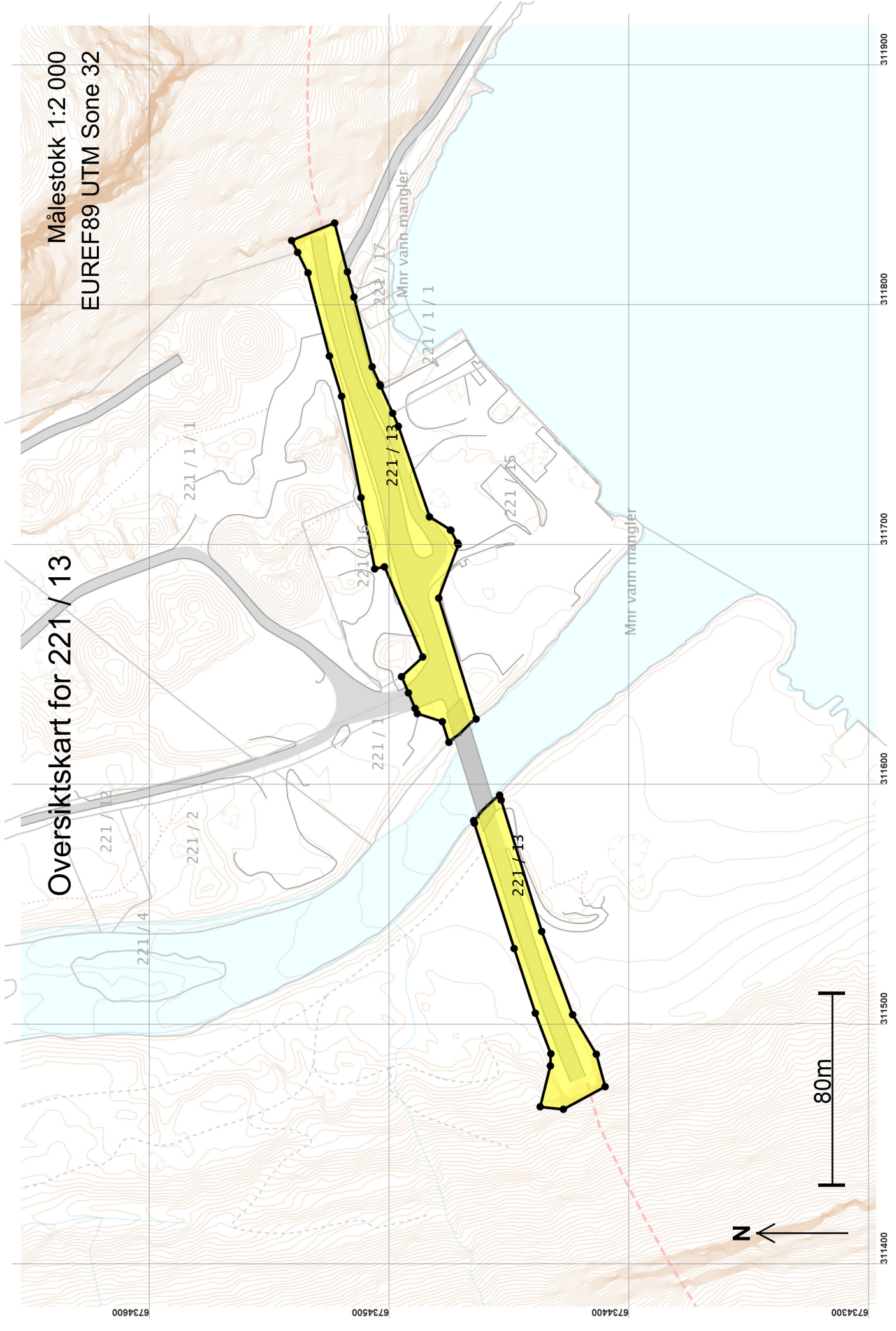
Rolle	Status	Føds.d./org.nr	Navn	Bruksenhet	Adresse	Andel
Aktuell eier		971032081	STATENS VEGVESEN		Postboks 8142 Dep 33 OSLO	
Eiers kontaktinstans		974744414	STATENS VEGVESEN REGION VEST		Askedalen 4 6863 LEIKANGER	

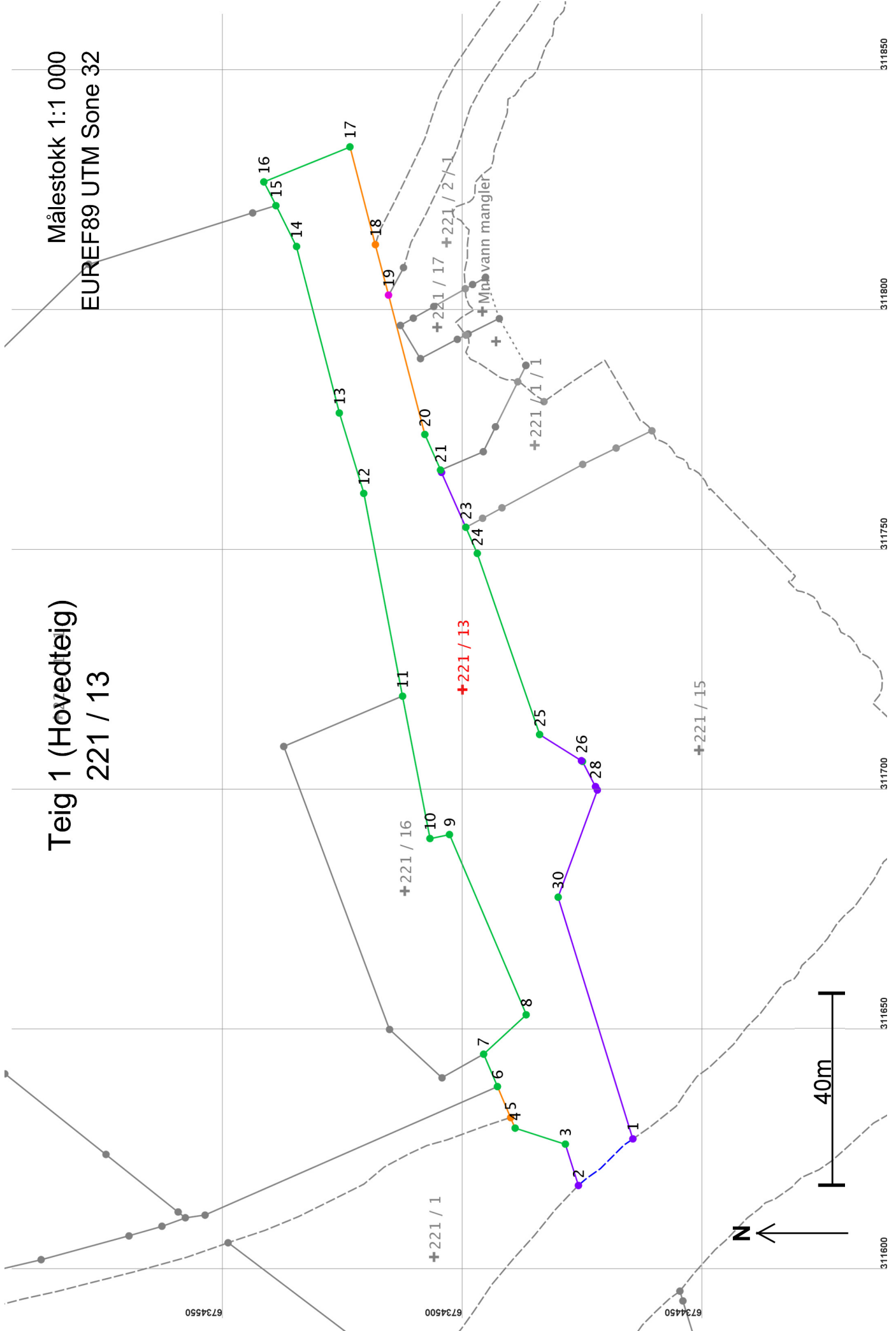
## Forretninger

### Forretningstype    Årsak til feilretting    Tinglysingsstatus    Tinglysingsstatusdato    Forretningsdato    Matrikkelføringsdato    Signatur

Annen forretningstype				10.10.2014	10.10.2014	1263rye
				Rolle Avgiver	Matrikkelenhet 221/13	Arealendring 0
Annen forretningstype				29.03.2012	29.03.2012	1263wik
Feilretting	Feilføring			11.01.2011	11.01.2011	1263wik
				Rolle Avgiver	Matrikkelenhet 221/13	Arealendring 0
Oppmålingsforretning				15.12.2010	15.12.2010	1263rye
				Rolle Mottaker	Matrikkelenhet 221/18	Arealendring 3 377,7

Forretningsstype	Årsak til feilretting	Tinglysningsstatus	Tinglysningsstatusdato	Forretningsdato	Matrikkelføringsdato	Signatur
Feilretting	Feilføring		20.06.2001	28.01.2009	1263sos	
Feilretting	Feilføring		04.05.1998	28.01.2009	1263sos	
Feilretting	Feilføring		04.05.1998	28.01.2009	1263sos	
Feilretting	Feilføring		04.05.1998	28.01.2009	1263sos	
Etablering av feste			10.06.1997			
		Rolle	Matrikkelenhet	Arealendring		
		Avgiver	221/5	-6 792		
		Mottaker	221/13	6 792		
Etablering av feste			10.06.1997			
		Rolle	Matrikkelenhet	Arealendring		
		Avgiver	221/2	-6 792		
		Mottaker	221/13	6 792		
Etablering av feste			10.06.1997			
		Rolle	Matrikkelenhet	Arealendring		
		Avgiver	221/1	-6 792		
		Mottaker	221/13	6 792		
Nymatrikulering			10.06.1997	HS		
		Rolle	Matrikkelenhet	Arealendring		
		Mottaker	221/13	0		





## Areal og koordinater

Areal: 4 380,1

Arealmerknad: Hjelpelinje vannkant

Representasjonssystem: EUREF89 UTM Sone 32

Nord: 6734501

Øst: 311721

### Grensepunkt / Grenselinje

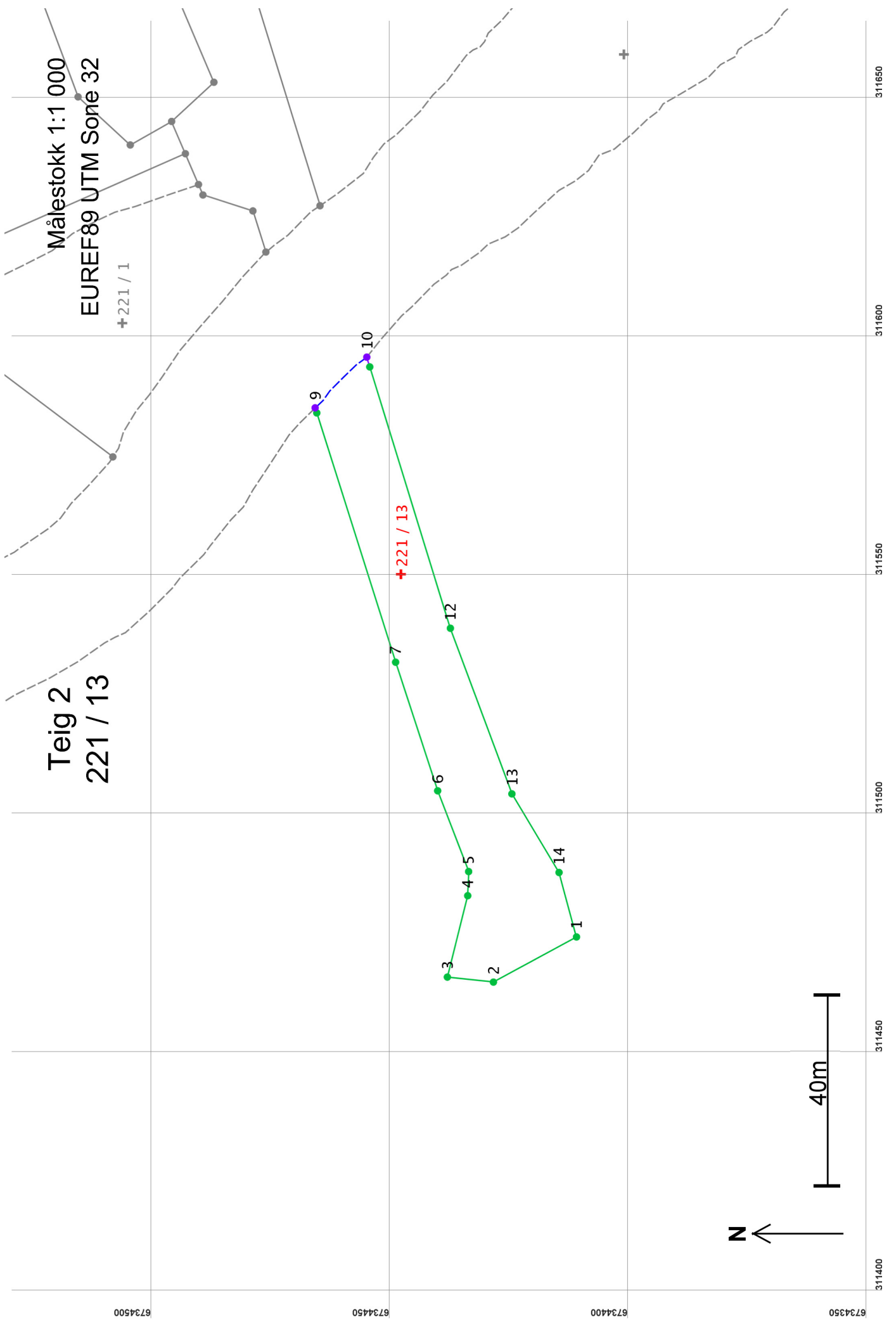
### Ytre avgrensing

Løpenr	Nord	Øst	Grensemerke nedsett i / Grensepunkttype / Lengde Hjelpelinjetype	Målemetode	Nøyaktighet	Radius
1	6734465,36	311627,05	Ikke spesifisert Geometrisk hjelpepunkt 14,97 Vannkant	24 Digitalt stereoinstrument	53	53
2	6734476,70	311617,35	Ikke spesifisert Geometrisk hjelpepunkt 9,03 Ikke hjelpelinje	24 Digitalt stereoinstrument	53	53
3	6734479,42	311625,96	Ikke spesifisert Umerket 10,99 Ikke hjelpelinje	12 Terrengmålt: Teodolitt med elektronisk avstandsmåler	13	14
4	6734489,89	311629,30	Ikke spesifisert Umerket 2,38 Ikke hjelpelinje	12 Terrengmålt: Teodolitt med elektronisk avstandsmåler	13	13
5	6734490,82	311631,49	Ikke spesifisert Geometrisk hjelpepunkt 7,02 Ikke hjelpelinje	63 Generert sirkelgeometri	501	500
6	6734493,57	311637,95	Ikke spesifisert Annen detalj 7,34 Ikke hjelpelinje	12 Terrengmålt: Teodolitt med elektronisk avstandsmåler	13	14
7	6734496,45	311644,70	Ikke spesifisert Umerket 12,08 Ikke hjelpelinje	12 Terrengmålt: Teodolitt med elektronisk avstandsmåler	13	14
8	6734487,59	311652,91	Ikke spesifisert Umerket 40,80 Ikke hjelpelinje	12 Terrengmålt: Teodolitt med elektronisk avstandsmåler	13	14
9	6734503,57	311690,45	Ikke spesifisert Umerket 4,15 Ikke hjelpelinje	12 Terrengmålt: Teodolitt med elektronisk avstandsmåler	13	14
10	6734507,64	311689,62	Ikke spesifisert Umerket 30,20 Ikke hjelpelinje	12 Terrengmålt: Teodolitt med elektronisk avstandsmåler	13	14
11	6734513,34	311719,28	Ikke spesifisert Umerket 43,01 Ikke hjelpelinje	12 Terrengmålt: Teodolitt med elektronisk avstandsmåler	13	14
12	6734521,44	311761,52	Ikke spesifisert Umerket 17,51 Ikke hjelpelinje	12 Terrengmålt: Teodolitt med elektronisk avstandsmåler	13	14
13	6734526,53	311778,27	Ikke spesifisert Umerket 35,82 Ikke hjelpelinje	12 Terrengmålt: Teodolitt med elektronisk avstandsmåler	13	14

Løpenr	Nord	Øst	Grensemerke nedsatt i / Grensepunkttype / Lengde	Hjelpelinjetype	Målemetode	Nøyaktighet	Radius
14	6734535,44	311812,96	Ikke spesifisert	Umerket	12 Terrengmålt: Teodolitt med elektronisk avstandsmåler	13	13
15	6734539,74	311821,47	9,53	Ikke hjelpelinje	12 Terrengmålt: Teodolitt med elektronisk avstandsmåler	13	14
16	6734542,25	311826,41	5,54	Ikke hjelpelinje	12 Terrengmålt: Teodolitt med elektronisk avstandsmåler	13	14
17	6734524,32	311833,71	19,36	Ikke hjelpelinje	12 Terrengmålt: Teodolitt med elektronisk avstandsmåler	13	14
18	6734519,01	311813,35	21,04	Ikke hjelpelinje	12 Terrengmålt: Teodolitt med elektronisk avstandsmåler	13	501
19	6734516,27	311802,83	Ikke spesifisert	Geometrisk hjelpepunkt	63 Generert sirkelgeometri	500	501
20	6734508,71	311773,80	30,00	Ikke hjelpelinje	50 Digitalisert på dig.bord fra strek-kart	200	501
21	6734505,44	311766,38	8,11	Ikke hjelpelinje	12 Terrengmålt: Teodolitt med elektronisk avstandsmåler	13	14
22	6734505,22	311765,89	Ikke spesifisert	Offentlig godkjent grensemerke	12 Terrengmålt: Teodolitt med elektronisk avstandsmåler	13	13
23	6734500,16	311754,46	0,54	Ikke hjelpelinje	12 Terrengmålt: Teodolitt med elektronisk avstandsmåler	36	36
24	6734497,77	311749,02	12,50	Ikke hjelpelinje	12 Terrengmålt: Teodolitt med elektronisk avstandsmåler	13	13
25	6734484,79	311711,29	5,94	Ikke hjelpelinje	12 Terrengmålt: Teodolitt med elektronisk avstandsmåler	13	14
26	6734476,08	311705,83	Ikke spesifisert	Umerket	12 Terrengmålt: Teodolitt med elektronisk avstandsmåler	13	14
27	6734475,86	311705,69	39,90	Ikke hjelpelinje	12 Terrengmålt: Teodolitt med elektronisk avstandsmåler	13	13
28	6734473,14	311700,44	10,28	Ikke hjelpelinje	12 Terrengmålt: Teodolitt med elektronisk avstandsmåler	36	36
			0,26	Ikke hjelpelinje	12 Terrengmålt: Teodolitt med elektronisk avstandsmåler	13	13
			5,91	Ikke hjelpelinje	12 Terrengmålt: Teodolitt med elektronisk avstandsmåler	13	13
			Ikke spesifisert	Umerket	12 Terrengmålt: Teodolitt med elektronisk avstandsmåler	36	36

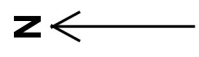
Løpenr	Nord	Øst	Grensemerke nedsatt i / Lengde Hjelpelinjetype	Grensepunkttype / Hjelpelinjetype	Målemetode	Nøyaktighet	Radius
29	6734472,76	311699,72	Ikke spesifisert Umerket 23,76 Ikke hjelpelinje		12 Terrengmålt: Teodolitt med elektronisk avstandsmåler	36	
30	6734480,92	311677,40	Ikke spesifisert Umerket 52,70 Ikke hjelpelinje		12 Terrengmålt: Teodolitt med elektronisk avstandsmåler	13	





Teig 2  
221 / 13

Målestokk 1:1 000  
EUREF89 UTM Sone 32  
+221 / 1



## Areal og koordinater

Areal: 1 959,5

Arealmerknad: Hjelpelinje vannkant

Representasjonssystem: EUREF89 UTM Sone 32

Nord: 6734448

Øst: 311550

### Grensepunkt / Grenselinje

### Ytre avgrensing

Løpenr	Nord	Øst	Grensemerke nedsett i / Grensepunkttype / Lengde Hjelpelinjetype	Umerket	Målemetode	Nøyaktighet	Radius
1	6734411,61	311473,91	Ikke spesifisert	Umerket	12 Terrengmålt: Teodolitt med elektronisk avstandsmåler	13	13
2	6734429,01	311464,46	19,80 Ikke hjelpelinje		12 Terrengmålt: Teodolitt med elektronisk avstandsmåler	13	14
3	6734438,67	311465,51	Fjell Offentlig godkjent grensemerke		12 Terrengmålt: Teodolitt med elektronisk avstandsmåler	13	14
4	6734434,40	311482,54	9,72 Ikke hjelpelinje		12 Terrengmålt: Teodolitt med elektronisk avstandsmåler	13	14
5	6734434,21	311487,60	Fjell Offentlig godkjent grensemerke		12 Terrengmålt: Teodolitt med elektronisk avstandsmåler	13	14
6	6734440,70	311504,52	17,56 Ikke hjelpelinje		12 Terrengmålt: Teodolitt med elektronisk avstandsmåler	13	14
7	6734449,51	311531,45	Fjell Offentlig godkjent grensemerke		12 Terrengmålt: Teodolitt med elektronisk avstandsmåler	13	14
8	6734466,04	311583,65	5,06 Ikke hjelpelinje		12 Terrengmålt: Teodolitt med elektronisk avstandsmåler	13	14
9	6734466,38	311584,72	Ikke spesifisert	Umerket	12 Terrengmålt: Teodolitt med elektronisk avstandsmåler	13	14
10	6734455,56	311595,33	18,12 Ikke hjelpelinje		12 Terrengmålt: Teodolitt med elektronisk avstandsmåler	13	14
11	6734454,93	311593,29	Ikke spesifisert	Umerket	12 Terrengmålt: Teodolitt med elektronisk avstandsmåler	13	14
12	6734438,03	311538,56	54,75 Ikke hjelpelinje		12 Terrengmålt: Teodolitt med elektronisk avstandsmåler	13	14
13	6734425,14	311503,87	Ikke spesifisert	Ukjent	24 Digitalt stereoinstrument	53	53
			1,12 Ikke hjelpelinje		24 Digitalt stereoinstrument	53	53
			Ikke spesifisert	Geometrisk hjelpepunkt	24 Digitalt stereoinstrument	53	53
			15,23 Vannkant		24 Digitalt stereoinstrument	53	53
			Ikke spesifisert	Geometrisk hjelpepunkt	24 Digitalt stereoinstrument	53	53
			2,14 Ikke hjelpelinje		24 Digitalt stereoinstrument	53	53
			Ikke spesifisert	Ukjent	12 Terrengmålt: Teodolitt med elektronisk avstandsmåler	13	14
			57,28 Ikke hjelpelinje		12 Terrengmålt: Teodolitt med elektronisk avstandsmåler	13	14
			Ikke spesifisert	Umerket	12 Terrengmålt: Teodolitt med elektronisk avstandsmåler	13	14
			37,01 Ikke hjelpelinje		12 Terrengmålt: Teodolitt med elektronisk avstandsmåler	13	14
			Ikke spesifisert	Umerket	12 Terrengmålt: Teodolitt med elektronisk avstandsmåler	13	14
			19,19 Ikke hjelpelinje		12 Terrengmålt: Teodolitt med elektronisk avstandsmåler	13	14

Løpenr	Nord	Øst	Grensemerke nedsatt i / Grensepunkttype / Lengde	Hjelpelinjetype	Målemetode	Nøyaktighet	Radius
14	6734415,27	311487,41	Fjell Offentlig godkjent grensemerke	12	Terrengmålt: Teodolitt med elektronisk avstandsmåler	13	
			13,99	Ikke hjelpelinje		14	