

N

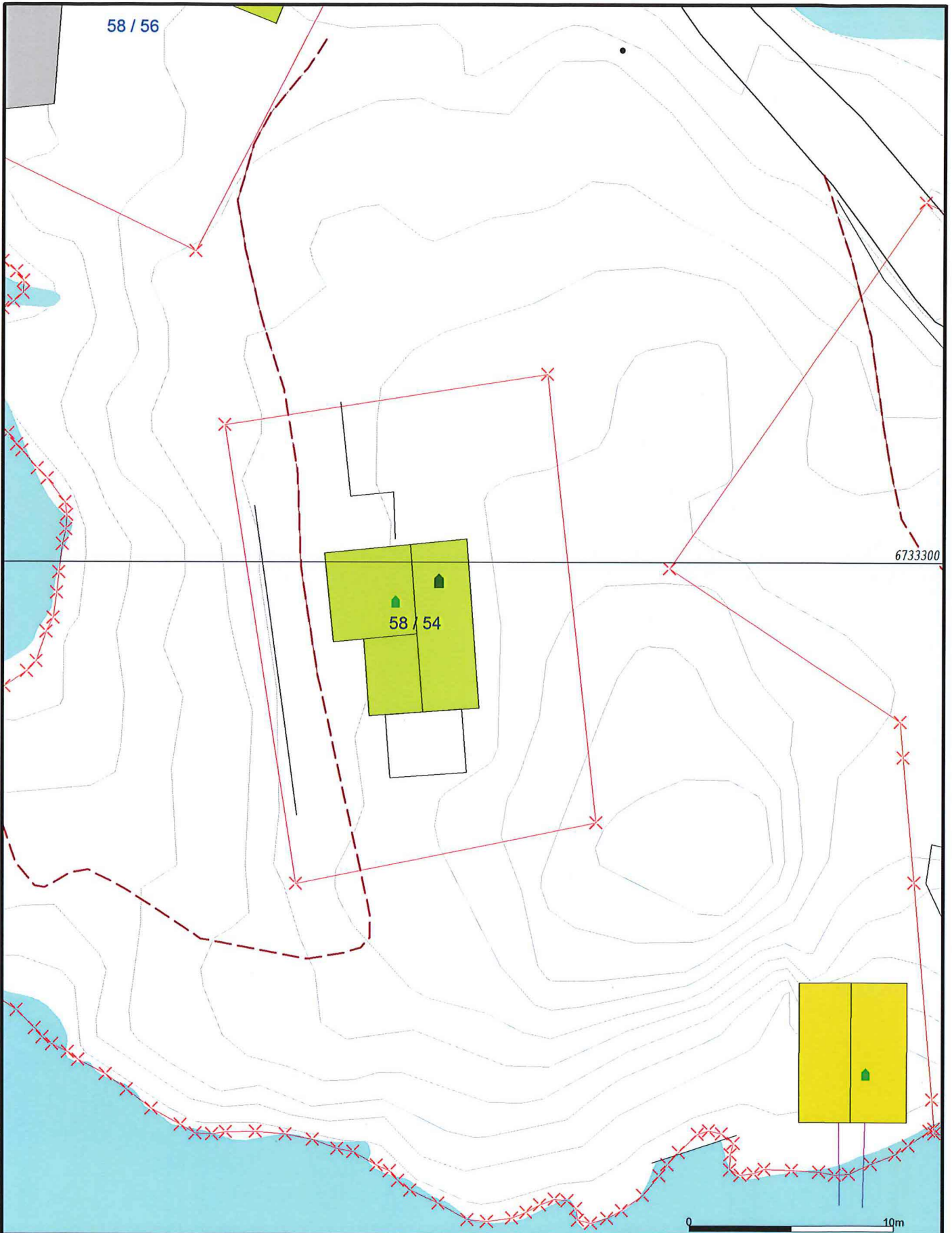
Målestokk
1:500

Lindås kommune
Geodata avdeling

Dato: 2019.05.09
Stavn: Lill


— Målte Grenser	Våningshus
- - Registrerte Grenser	Større bustader
- - Udefinert grenser	Hytte/feriehuis
! Terrengmålte grense	Garasje/uthus
! Konstruert grensepunkt	Industri/lager
□ Bølg	Andre bygg
□ Bustad melleilighet	

Beliggenhet og høyder må oppfattes som orienterende.
Koordinatsystem: UTM(EUREF89) - SONE 32 (EPSG:32632)
Høydesystem: (EPSG:)



— Målte Grenser
 - Registrerte Grenser
 Udefinert grense
 Terrengmålte grense
 Konstruert grensepunkt
 Bolig
 Bustad m/leilighet
 Våningshus
 Større bustader
 Hytte/feriehus
 Garasje/uthus
 Industri/lager
 Andre bygg


Beliggenhet og høyder må oppfattes som orienterende.
 Koordinatsystem: UTM(EUREF89) - SONE 32 (EPSG:32632)
 Høydesystem: (EPSG:)



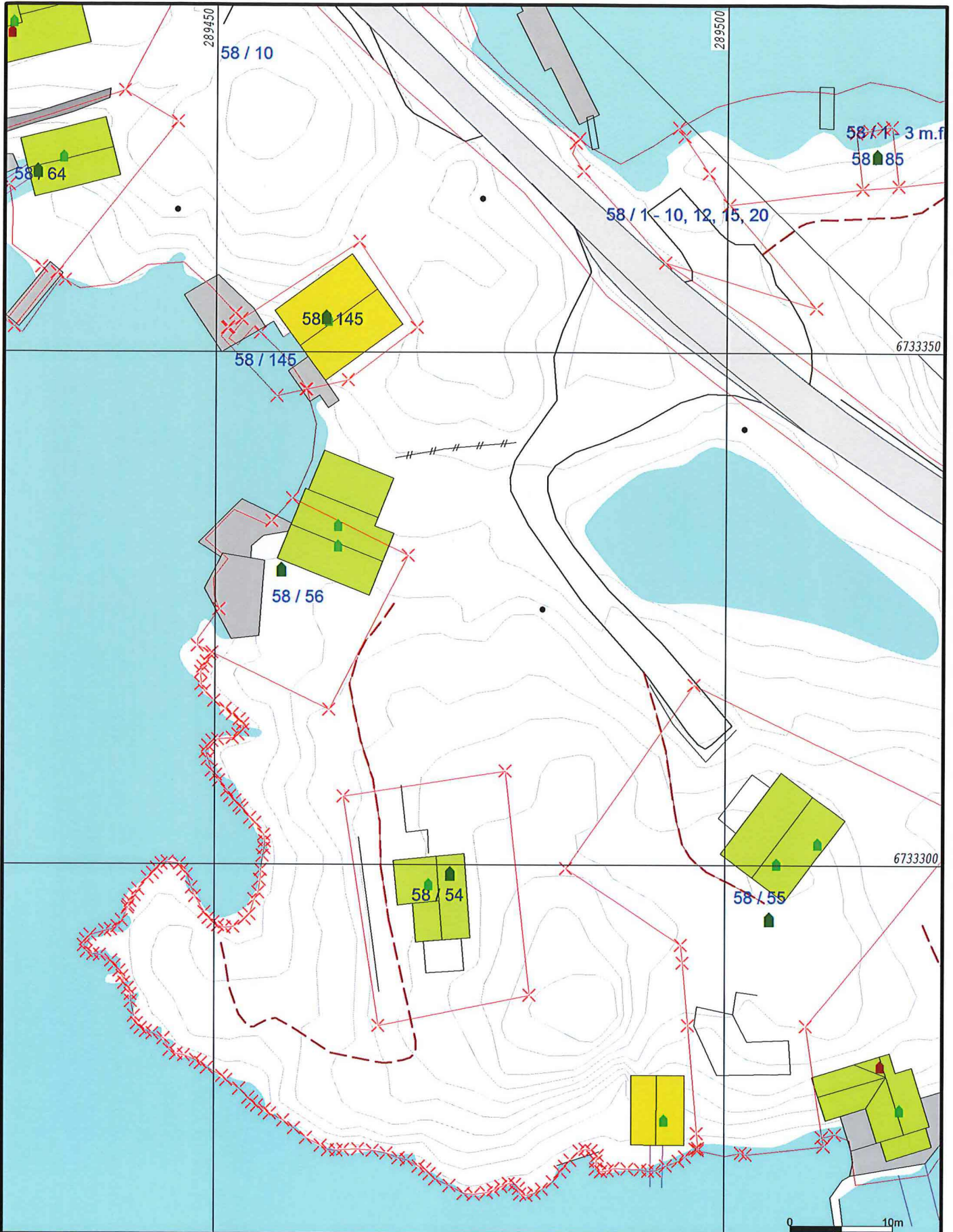
Dato: 2019.05.02
 Sign: lili

Lindås kommune
 Geodata avdeling

Etter ajourføring



Målestokk
 1:250



- | | |
|------------------------|-----------------|
| Målte Grenser | Våningshus |
| Registrerte Grenser | Større bustader |
| Udefinert grenser | Hytte/feriehus |
| Terrengmålte grense | Garasje/uthus |
| Konstruert grensepunkt | Industri/lager |
| Bolig | Andre bygg |
| Bustad m/teilighet | |
- Beliggenhet og høyder må oppfattes som orienterende.
 Koordinatsystem: UTM(EUREF89) - SONE 32 (EPSG:32632)
 Høydesystem: (EPSG:)



Lindås kommune
 Geodata avdeling



Dato: 2019.05.02
 Sign: lili

Etter ajourføring

Målestokk
 1:500