

Vedlegg til søknad om løyve til graving i offentleg veg.

Søknad om løyve til graving i offentleg veg	vedlegg a) (2)
Sit. kart 102/117	vedlegg b) (1)
Gravemeldingstjenesten Geomatikk	vedlegg c) (5)
Gravemelding BKK	vedlegg d) (3)
Uttalelse, soneansvarleg BKK	vedlegg e) (1)
Sentralgodkjenning AS Brønn og Spesialboring	vedlegg f) (1)

Søknad om løyve til graving i offentlig veg

Vedlegg 2.1

Etter vedtektene i Veglova §§ 32 og 57 og forskrifter om varsling av arbeid på offentlig veg vert det hermed søkt om løyve til:

- Legging Utskifting Reparasjon Luftspenn

Veg nr.: _____ Hp.: _____ Km: _____ - _____

Arbeidsstad: Vabøvegen 102-117

Arbeida gjeld:

- Vassleidning Telekabel Avløpsleidning Anna: _____
 El-kabel Gassleidning TV-kabel

Noverande dekke:

- Asfalt Brostein Grus Anna: _____

Frå eigedom Gnr.: 102 bnr.: 117 slik det er vist på vedlagde kart / skisse i målestokk 1: 1000

Arbeidsskildring: Bovehull under kommunal veg

Arbeidet er ønska oppstarta: medio okt og venta avslutta: slutten av oktober

Talet på kryssingar: 1 stk. Boring: ja, ved km: _____ nei

Lengde på luftspenn/grøft langs veg: _____ m frå km: _____ til km: _____

Lengde på boring ca. 18 m

Som eigar av og oppdragsgjevar/byggherre for anlegget tek eg på meg det ansvaret som "Retningslinjer for graving i offentlig veg - NKF nettverksgruppe Veg og trafikk Hordaland, Oktober 2013" pålegg meg og garanterer for ferdigstilling av anlegget utan kostnad for veghaldar. Eg godtek dei vilkår for løyvet som går fram av nemnde retningslinjer.

Oppdragsgjevar/byggherre: Nordre Vabøgrend Båtlag / Rune Rønhovde

Adresse: Vabøvegen 266 5955 Lindås

Kontaktperson hos oppdragsgjevar/byggherre: RUNE RØNHØVDE Tlf.: 90661489

Dato: _____ Underskrift: Rune Rønhovde

Som entreprenør er eg kjend med dei plikter som gjeld for undersøking på gravestaden. Det er sett kryss for dei type anlegg som finst på staden:

- El-kabel Vassleidning Signalkabel Kulturminne
 Telekabel Avløpsleidning Polygonpunkt Gass
 TV-kabel Gassleidning Grøntanlegg Anna: _____

Nødvendige opplysningar og direktiv om anlegga er innhenta og varsel om graving er gitt. (kryss av)

Arbeida skal utførast etter "Retningslinjer for graving i offentlig veg - NKF nettverksgruppe Veg og trafikk Hordaland, Oktober 2013" og etter tilvisning av vedrørte partar. Eg godtar dei plikter som arbeid i offentlig veg medfører etter nemnde retningslinjer. Godkjend plan for arbeidsvarsling vil liggja føre før arbeidet vert sett i gong. Eg har gyldig ansvarsforsikring i følge retningslinjene pkt. 1.6 og 1.7 ja nei (kryss av)

Entreprenør: IC Drøm og Specialkraving

Adresse: Myrnesflaten 149

Kontaktperson hos entreprenør: Magnus Spangdal Tlf.: 91538237

Dato: 8/10 14 Underskrift: Magnus Spangdal

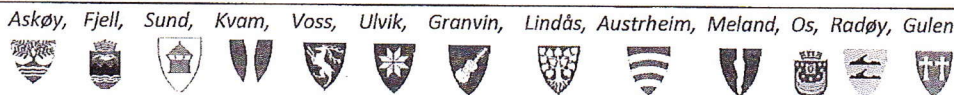
Spesielle vilkår, evt sjå baksida: _____

Graveløyve gitt Graveløyve avslått

den _____ / _____ 20__

Kommune / Eining

Underskrift



VEDLEGG a) (av 7)

Spesielle vilkår, forts. :

Føresetnader for arbeid i offentlig veg

Det er vedtatt egne "Retningslinjer for graving i offentlig veg – NKF nettverksgruppe Veg og trafikk Hordaland, Oktober 2013". Disse gjelder for alt arbeid i eller ved offentlig veg. Entreprenør/byggherre kan få reglane ved å vende seg til den einskilde kommune.

Ansvarshavande entreprenør

Det skal alltid vere ein ansvarshavande entreprenør (eventuelt offentlig teknisk etat) for graving i offentlig veg.

Den som skal vere ansvarshavande entreprenør for eit anlegg i eller ved offentlig veg skal ha dei nemnte retningslinjer og full kjennskap til desse. Ved underskrift på søknadsskjema skal entreprenør forplikte seg til å følgje reglane og ta på seg det ansvaret som følgjer med.

Ansvarleg entreprenør har eit særleg ansvar for at det er gjort tilstrekkeleg undersøking om det er andre anlegg i vegen på den staden der det skal gravast. Entreprenøren må ha full oversikt over tilhøva sjølv om andre har gjort undersøkingar. Avkryssing på søknadsskjema skal gjelde som forpliktande erklæring om at tilstrekkelig undersøking er gjort. Manglande avkryssing kan føre til avvist søknad.

Eigenkontroll skal utførast og skjema «Entreprenøren sin eigenkontroll ved arbeid i offentlig veg» skal sendast til den einskilde kommune, jf. "Retningslinjer for graving i offentlig veg – NKF nettverksgruppe Veg og trafikk Hordaland, Oktober 2013." Garantitid gjeld tre år frå dato for ferdigsyntfaring. Entreprenøren / byggherre er ansvarleg for ferdigstilling.

Ansvarshavande eigar (byggherre)

Søknad om graveløyve skal alltid underskrivast av eigar av det aktuelle anlegg (byggherre).

Ved si underskrift skal eigaren (byggherren)

- ta på seg ansvaret for det ferdige anlegg, og for hendingar og skader som anlegget måtte medføre på vegen og tredjemann
- vere garantist for at entreprenøren sine plikter etter reglane blir oppfylt

Føresetnader for å ha liggande leidnings- og kabelanlegg i offentlig veg- og gategrunn

Løyvet frå kommunen er gitt mellombels. Leidnings- og kabeleigar er plikta til, for eiga rekning, å foreta dei nødvendige endringar med leidnings- eller kabelanlegget – eventuelt fjerne det – dersom kommunen seinare måtte finne det nødvendig.

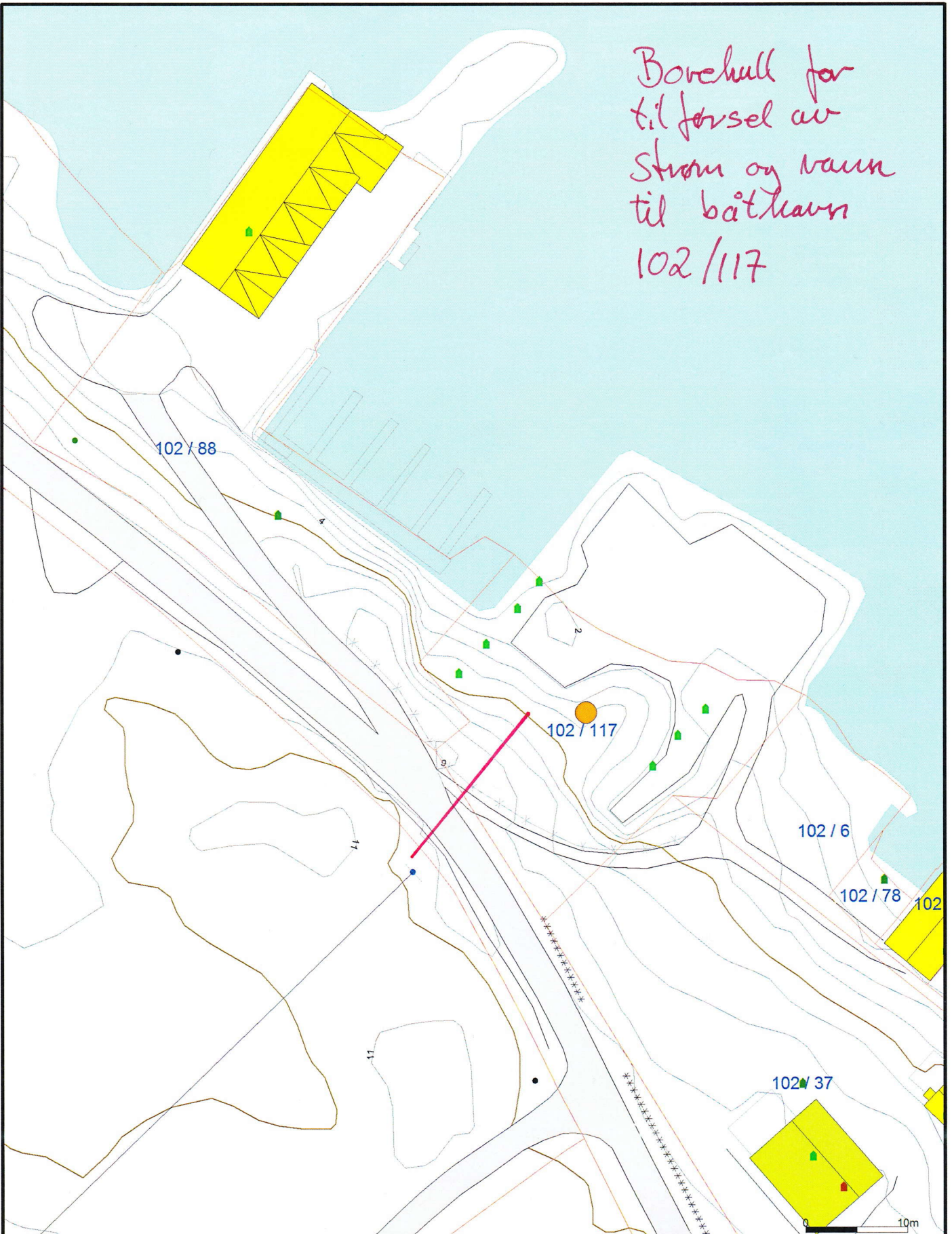
Risiko og ansvar

Mulig ulempe for leidnings- eller kabelanlegget ved kommunen sitt vedlikehalds-, reparasjons- eller utbettingsarbeid er ikkje kommunen sitt ansvar. Kommunen har heller ikkje ansvar for skader/ulemper på leidnings- eller kabelanlegg som følgje av trafikkbelastning på vegen

Askøy, Fjell, Sund, Kvam, Voss, Ulvik, Granvin, Lindås, Austrheim, Meland, Os, Radøy, Gulen



Borehull for
tilførsel av
strøm og vann
til båthavn
102/117



- Avlop felles
- Drensledning
- Overvann
- Pumpeledning spillvann
- Pumpeledning vann
- Spillvann
- Vannledning
- ⊕ Udefinert grenser
- ⊕ Terrengmålte grense
- ⊕ Konstruert grensepunkt
- ⊕ Bolig
- ⊕ Bustad m/leilighet
- ⊕ Våningshus
- ⊕ Større bustader
- ⊕ Hytte/feriehus
- ⊕ Garasje/uthus
- ⊕ Industri/lager
- ⊕ Andre bygg

Beliggenhet og høyder må oppfattes som orienterende.



Lindås kommune
Geodata avdeling

Dato: 2013.12.04

Sign: lili



Målestokk
1:500

VEDLEGG B11

Kunde: AS BRØNN OG SPESIALBORRING**Tlf:****Epost:** cveland77@outlook.com**Kontaktperson:** Christine Veland**Mobil:** 91538237**Veiadresse:****Kommune:**Lindås**Eiendom:**102/117**Poststed:****Navn/Betegnelse:** Gravmelding**Merknad:** m=1:500**Beskrivelse:** Graving/borehull

Deres henvendelse til gravmeldingstjenesten er behandlet. For gravstedet slik det er beskrevet ovenfor, gir vi følgende tilbakemelding for de netteiere Geomatikk har avtale med:

Grav etter kart - Gravearbeidene kan skje etter vedlagt kart og i henhold til vedlagte vilkår.

TELENOR NORGE

Klarsignal - Ingen infrastruktur er funnet i oppgitt område.

BROADNET AS

CANAL DIGITAL

Canal Digital eier kabel kun til tomtегrense.

Behandles ikke av Geomatikk:

PRIVAT NETT

Gyldighet

Opplysningen er gyldig i 1 – en – måned fra dags dato. Dersom arbeidene pågår ut over denne dato, må gravmeldingstjenesten kontaktes på nytt.

Kabelskade

For å unngå kabelskade må mottaker av denne tilbakemeldingen gjennomgå vedlagte kart. Ved feil i områdeavgrønsing, eller motstrid mellom kart og tilbakemelding, må mottaker ta kontakt med gravmeldingstjenesten.

Melding om eventuell kabelskade (feilmelding) skal skje til netteier så snart som mulig. Dersom kunden mener at skaden skyldes feil ved kart, skal skaden også meldes umiddelbart til Geomatikk tlf. 09146.

Erstatningskrav kan bli reist dersom vilkår ikke er fulgt og det oppstår skade på kabel. Tilbakemeldingen er ikke å anse som grunneiers tillatelse til å foreta gravearbeid

Med vennlig hilsen

Gravmeldingstjenesten

VEDLEGG C) 1 av 5

Ordrenr: 5125451



6d89f68-61f2-44a3-8733-e4cad992127b.png

VEDLEGG c) 2 av 5

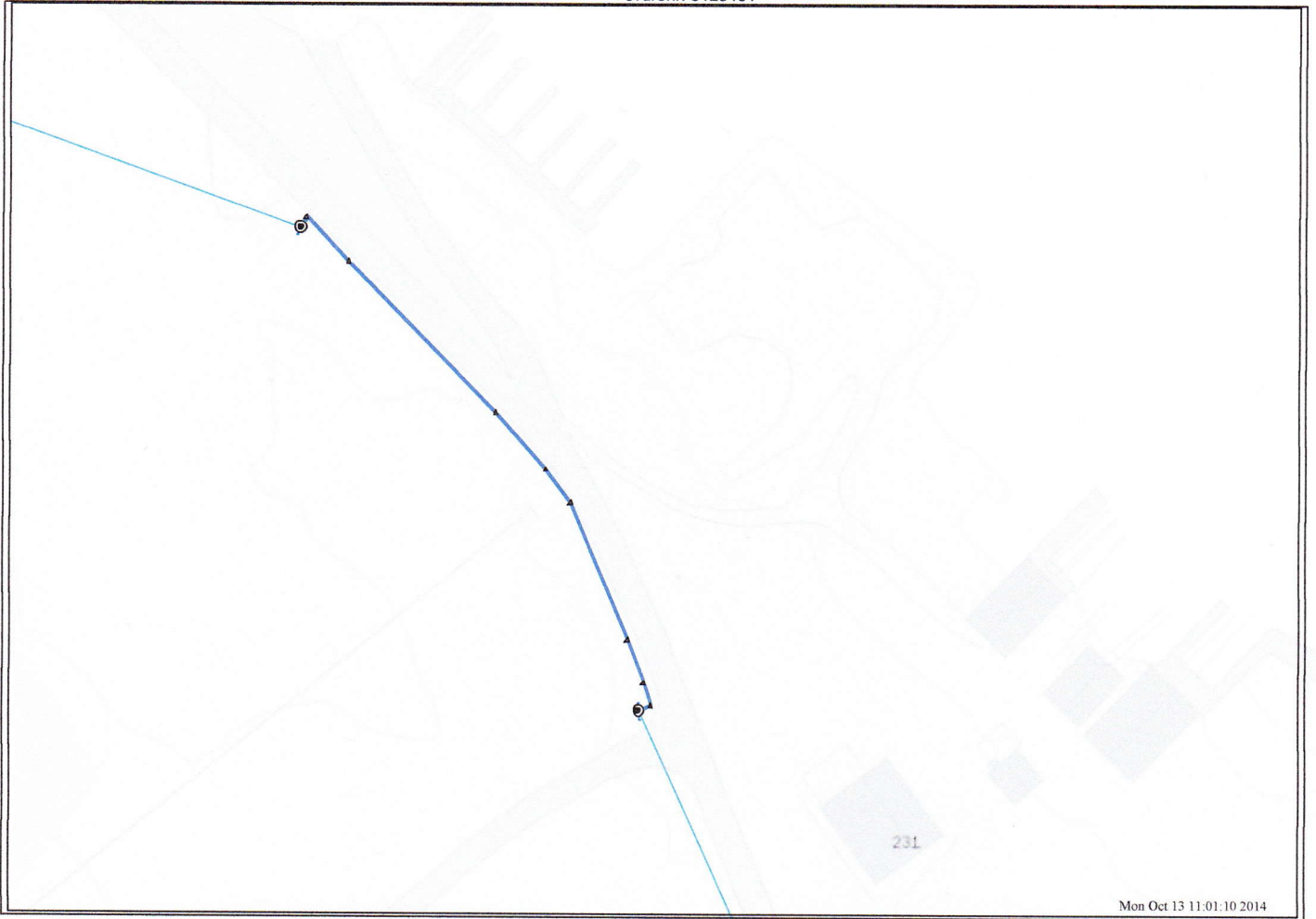
Ordrenr: 5125451



417b19d9-eb56-443a-81dd-6dd753510104.png

VEDLEGG C) 3 av 5

Ordrenr: 5125451



Mon Oct 13 11:01:10 2014

expanded.dwg.pdf

VEDLEGG c) 4 av 5

Telenor Norge

Retningslinjer for graving etter kart

Dersom dokumentasjon av kabeltraseer og grunnkart har tilstrekkelig kvalitet sett i forhold til gravearbeidenes nærhet til kablene, kan entreprenøren grave etter kart. Er du ansvarlig for graving etter kart nær traseene til Telenor Norge, forplikter du deg til å overholde disse retningslinjene:

For tilsendt kart gjelder følgende:

- Kartet er gyldig i 1 - en - måned fra dato for tilbakemelding. Dersom arbeidene ikke er avsluttet innen denne dato, må gravemeldingstjenesten kontaktes på nytt.
- Dersom det skal graves utenfor området som kartet dekker, må gravemeldingstjenesten kontaktes på nytt.
- Dersom kartet ikke stemmer, må gravemeldingstjenesten kontaktes før grøfta fylles igjen.
- Denne tilbakemeldingen er ikke å anse som grunneiers tillatelse til å foreta gravearbeid.
- Behov for omlegging av kabler må meldes netteier snarest (Telenor: www.telenor.no/kabelnett)

Dersom det ikke utvises forsiktighet, kan graving føre til skade på kabel. For å forhindre dette gjelder følgende vilkår:

- Ingen maskingraving nærmere enn 1 m fra kabel.
- Ved graving langs kabler, avdekkes kablene for hver 10 - 20 meter ved håndgraving på tvers av kablene.
- Vær oppmerksom på at traseen kan inneholde flere kabler i ulike dybder. Kabeldybde er ikke oppgitt.
- Det må tas hensyn til at kabler kan føre farlige spenninger.
- Dersom underlaget må tas vekk, skal kablene ha forsvarlig understøttelse/oppheng.
- Ved gjenfylling av grøft skal omfyllingsmassen ha en kornstørrelse på maks. 8 mm. Eventuell merking repareres.

Kabelskade

- Melding om kabelskade (Feilmelding) skal skje umiddelbart til netteier.
- Skade på Telenors kabler skal meldes på tlf 05000.
- Dersom kunden mener at skaden skyldes feil ved kart, skal skaden også meldes umiddelbart til Geomatikk tlf. 09146.

Med vennlig hilsen

Gravemeldingstjenesten i Geomatikk AS
Web: www.gravemelding.no
Tlf: 09146

Henvendelser rettes til

	Telefon	Fax
> Kabelpåvisning kontaktinformasjon	90010211	
> 2- BKK Nett Kraft.45-300kV Linjer (Kokstadvegen 37)	48262742	
> 2- BKK Nett Sonekontor Nordhordl (Knarvik)	55129274	

Informasjon om graving

Utførende firma:	Brønn og Spesialboring AS	Dato oppstart:	13.10.2014
Kontaktperson:	Christine Veland	Dato gyldig til:	13.11.2014
Epostadresse:	cveland77@outlook.com	Fax:	
Anleggskontakt:		Tlf:	91538237
Epostadresse:		Tlf:	
Anleggets adresse:	Vabøvegen 231		
Oppdragsgiver/byggherre:			
Arbeid som skal utføres:	Graving/borehull		

Anlegg som blir berørt

- ➔ 45 - 300kV Høyspenningslinjer.
Dersom det skal foretaes graving/sprenging eller benyttes maskin eller redskaper nærmere høyspenningslinjer enn 30 meter, skal BKK Nett Kraftoverføring kontaktes, se kontaktinfo øverst på gravemeldingen..
Utenom arbeidstid skal BKK Nett AS sin Nettsentral kontaktes.
Det er ikke tillatt å lagre masse,materiell eller redskap under linjene.
- ➔ Lavspenningskabler (0,23 - 1 kV)
BKK Nett AS sitt sonekontor må varsles i god tid og minst 3 dager før graving, bonitering eller sprenging starter.
Det må ikke graves nærmere en 1 meter fra senter av kabeltrase.
Det er tillatt og grave ned til dekkplater/steiner. Dekkplater/steiner må ikke fjernes uten avtale med BKK Nett AS.
Tildekking etter avtale med sonekontor.

Ved skade på BKK Nett sine anlegg ring 55 12 98 38. Nummer er betjent hele døgnet, gjelder kun ved skade på anlegg.

Traseer som er markert med stiplede linjer er unøyaktig inntegnet og må påvises av BKK. Telefon 90010211.

Stikkledninger til bolig og små anlegg er ikke registrert og må påvises.
Belysning er delvis dokumentert og må derfor påvises.

Påvisning skal skje innen 3 dager etter bestilling, utføres etter avtale med bestiller.
1. gangs påvisning er gratis. Påvisning/opplytting av kabler flere ganger på samme sted kan bli fakturert.

Tilsyn og overvåking av gravearbeider vil bli utført av BKK på sine egne anlegg.
Utførende firma vil bli fakturert for dette.

Tiltak i strid med disse retningslinjene, med eller uten gravemelding,
som påfører BKK eller tredjemann skade/økonomisk tap, medfører erstatningsansvar.

Kartutsnitt er gyldig 1 måned fra utskriftsdato.
For arbeid med lenger varighet enn 1 måned må ny gravemelding innhentes.

TEGNFORKLARING GRAVEMELDINGEN BKK

Vedlegg til gravemeldingskartet utlevert i Gravemeldingen.

De ulike Anleggstyper har egen fargekoding, se det aktuelle gravemeldingskartet for vurdering av hvilke anlegg som blir berørt

Tegnforklaring strømnett	
	Høyspenning 45-300kV
	Høyspenning 11-22kV
	Høyspenning 11-22kV usikker beliggenhet
	Lavspenning
	Lavspenning usikker beliggenhet
	Kabel i rør
	Kabel i rør usikker beliggenhet
	Rørtrase tomme rør
	Rørtrase tomme rør usikker beliggenhet
	Borehull trase
	Borehull trase usikker beliggenhet
	Veilys
	Veilys usikker beliggenhet
	Signal
	Signal usikker beliggenhet
	Kabelkjede
	Kabelkjede usikker beliggenhet
	Trase ute av drift
	Trase ute av drift usikker beliggenhet
	Kabel i kanal
	Trase Jordledning
	Kabelkjede ute av drift

Tegnforklaring fibernett	
	Fiber rør i rør
	Fiber rør i gass
	Fiber rør i grøft
	Fiber rør i undergrunn
	Fiber luftnett
	Fiber installasjonsrør
	Fiber uten rør
	Fiber rør i rør usikker beliggenhet
	Fiber glatte rør
	Fiber reserverør
	Fiber rør usikker beliggenhet
	Fiber internt nett
	Fiber internt KTV-Nett

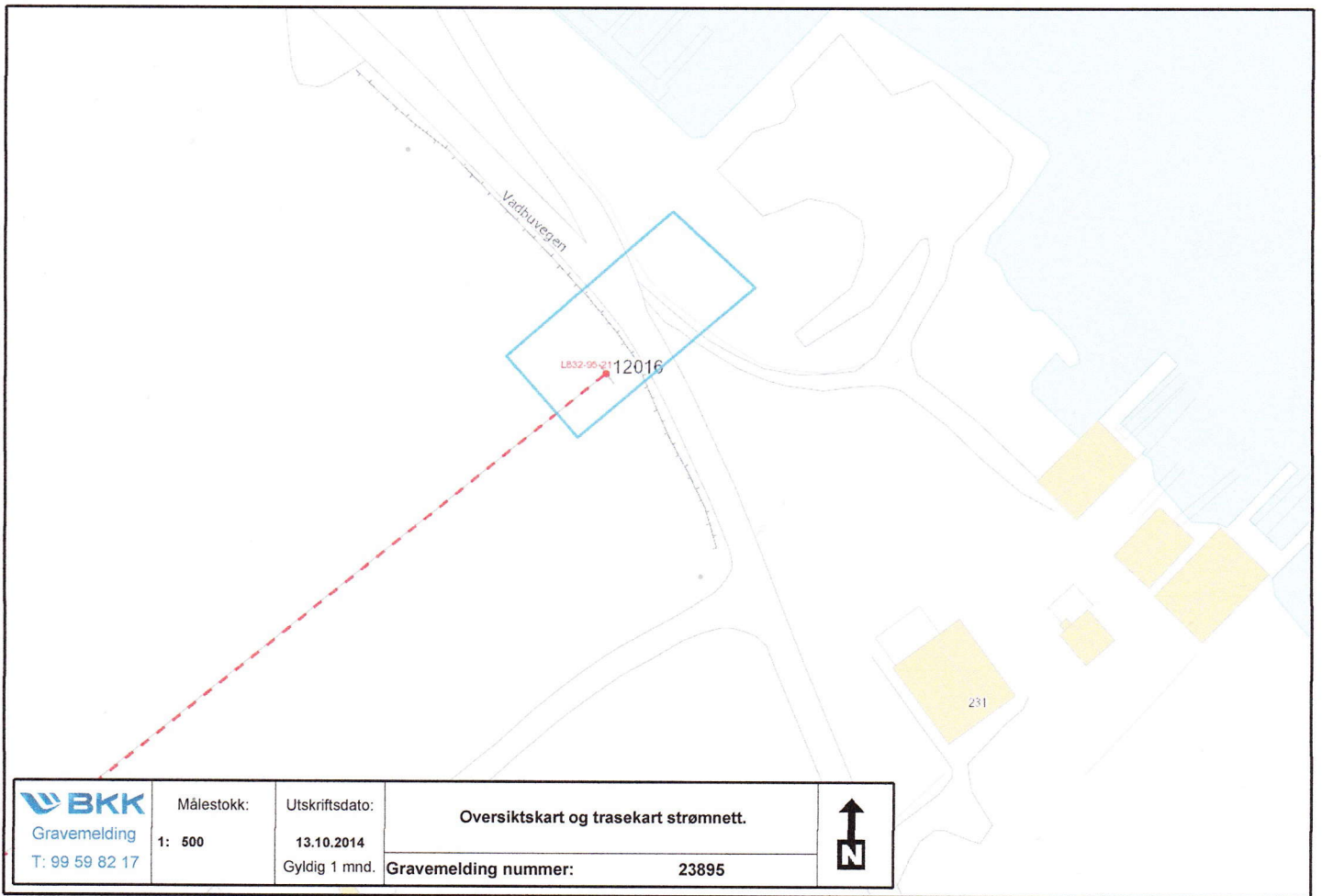
Tegnforklaring BKK Varme	Tegnforklaring UIB	Tegnforklaring Tide trolleybusnett
Varme Turledning	Trase UIB	Trase TIDE Likestrøm
Varme Returledning	Kabel i rør UIB	Kjede TIDE Likestrøm
Varme Internt Nett	Usikker trase UIB	
Varme rør i rør	Tomme rør UIB	
Varme Kulv/Kanal	Borehull UIB	
	Trase Felles	
	Kobbernett	

Tegnforklaring TDC	Tegnforklaring BKK-Gassrør	Tegnforklaring BossNett
TDC rør 3-6t	BKK Gassrør	BossNett trase
TDC Rør i grøft		BossNett trekkerør
TDC fiber i kulvert/kanal		BossNett rør i rør
TDC k/k usikker		
TDC i bygning		
TDC kommune		
TDC luftnett		
TDC Rør 3-6 usikker		
TDC DL usikker		

Rev: 07.01.13 Gravemeldingen BKK



VEDLEGG d) 2 av 3



VEDLEGG d) 3 av 3

Rune Rønhovde

Emne:

VS: Uttalesle borehol, Vabø

Fra: Grøttveit Magnus [<mailto:Magnus.Grottveit@bkk.no>]

Sendt: 29. september 2014 13:15

Til: Rune Rønhovde

Emne: SV: Uttalesle borehol, Vabø

Ved befarung vart det vist til at borehol skal koma ut i dagen like nord for eksisterande høgsp. trafomast. Utførande firma garanterer at ein ved dette ikkje vil påføra trafomast noko skade.

Med dette som bakgrunn har BKK Nett AS ingen merknad til utførelse av borehol.

Venleg helsing

Magnus Grøttveit

Soneansvarleg

BKK Nett AS | Kokstadvegen 37, 5020 Bergen | T: +47 55129274 | M: +47 90 83 28 77 | www.bkk.no

Fra: Rune Rønhovde [<mailto:rune-58@online.no>]

Sendt: 29. september 2014 12:43

Til: Grøttveit Magnus

Emne: Uttalesle borehol, Vabø

Hei

Viser til befarung på Vabø, mandag 29.09.2014, og ønsker i den forbindelse en skriftlig uttalelse fra dere vedr. boring under veg, mot eksisterende trafo, som vist på vedlagte sit.kart.

Mvh

Rune Rønhovde

Leiar



Nordre Vabøgrend Båtlag

Vabøvegen 266

5955 Lindås

90 66 14 89 – 56 36 08 16

rune-58@online.no



Sentral godkjenning av foretak for ansvarsrett etter plan- og bygningsloven



Sentral godkjenning for: **AS BRØNN OG SPESIALBORRING**

Foretaket, med organisasjonsnummer 929123573, er gitt følgende sentrale godkjenning i medhold av plan- og bygningsloven av 27. juni 2008 § 22-1 og forskrift om byggesak av 26. mars 2010 nr 488 (SAK10)

- > Søker (for alle typer tiltak) i tiltaksklasse 1
- > Prosjektering av Overordnet ansvar for prosjektering (bygning, anlegg eller konstruksjon, tekniske installasjoner) i tiltaksklasse 2
- > Prosjektering av Miljøsanering i tiltaksklasse 2
- > Utførelse av Grunnarbeid og landskapsutforming i tiltaksklasse 3
- > Utførelse av Overordnet ansvar for utførelse (bygning, anlegg eller konstruksjon, tekniske installasjoner) i tiltaksklasse 2
- > Utførelse av Riving og miljøsanering i tiltaksklasse 2
- > Kontroll av Overordnet ansvar for kontroll i tiltaksklasse 2
- > Prosjektering av Utearealer og landskapsutforming i tiltaksklasse 1

Godkjenningen er gyldig til 14.08.2017

Godkjenningen er bare gyldig dersom fastsatte gebyr for å inneha sentral godkjenning betales innen fristene. Det gjøres oppmerksom på at sentral godkjenning for ansvarsrett skal trekkes tilbake ved alvorlige eller gjentatte overtredelser av bestemmelser gitt i eller i medhold av plan- og bygningsloven.