



0 20 40 60m

Målestokk 1: 1500 ved A3 utskrift

Utskriftsdato: 30.05.2019 21:42

Eiendomsdata verifisert: 30.05.2019 21:26

Gårdskart 1263-39/2/0

Tilknyttede grunneiendommer:

39/2/0

Markslag (AR5) 7 klasser

TEGNFORKLARING

	Fulldyrka jord
	Overflatedyrka jord
	Innmarksbeite
	Produktiv skog
	Annet markslag
	Bebyggd, samf., vann, bre
	Ikke klassifisert
	Sum




AREALTALL (DEKAR)

8.2	
5.0	
20.7	33.9
264.8	264.8
0.7	
6.6	7.3
0.0	0.0
306.0	306.0

Kartet viser valgt type gårdskart for eiendommen man har søkt på. I tillegg vises bakgrunnskart for gjenkjennelse.

Arealstatistikken viser arealer i dekar for alle teiger på eiendommen. Det kan forekomme avrundingsforskjeller i arealtallene.

Ajourføringsbehov meldes til kommunen.

-  Arealressursgrenser
-  Eiendomsgrenser
-  Driftssenterpunkt



**NIBIO**

NORSK INSTITUTT FOR  
BIOØKONOMI