

0 10 20 30m

Målestokk 1: 1500 ved A4 utskrift

Utskriftsdato: 30.05.2019 15:37

Eiendomsdata verifisert: 25.05.2019 15:25

GÅRDSKART 1263-88/1/0

Tilknyttede grunneiendommer:

88/1/0-88/4/0

Markslag (AR5) 7 klasser  
TEGNFORKLARING

	Fulldyrka jord
	Overflatedyrka jord
	Innmarksbeite
	Produktiv skog
	Annet markslag
	Bebyggd, samf., vann, bre
	Ikke klassifisert
	Sum


AREALTALL (DEKAR)


21.5	
6.8	
64.5	92.8
920.4	920.4
169.2	
13.2	182.4
0.0	0.0
1195.6	1195.6


Kartet viser valgt type gårdskart for eiendommen man har søkt på. I tillegg vises bakgrunnskart for gjenkjenning.

Arealstatistikken viser arealer i dekar for alle teiger på eiendommen. Det kan forekomme avrundingsforskjeller i arealtallene.

Ajourføringsbehov meldes til kommunen.

 Arealressursgrenser

 Eiendomsgrenser

 Driftssenterpunkt



**NIBIO**

NORSK INSTITUTT FOR  
BIOØKONOMI