










	Lindås kommune Geodataavdeling		Restareal etter arealoverføring 132043,7 m ² Gnr 170 bnr 5
	Restareal etter arealoverføring 132043,7 m ²		
Dato: 2019.06.18 Sign: Liei		Målestokk 1:3500	

-  Målte Grenser
 -  Registrerte Grenser
 -  Udefinert grenser
 -  Terrengmålte grense
 -  Konstruert grensepunkt
 -  Bolig
 -  Bustad m/felighet
 -  Våningshus
 -  Større bustader
 -  Hytte/feriehus
 -  Garasjer/uthus
 -  Industri/leger
 -  Andre bygg
- Beliggenhet og høyder må oppfattes som orienterende.
 Koordinatsystem: UTM(EUREF89) - SONE 32 (EPSG:32632)
 Høydesystem: (EPSG:)