


**Søknad om oppretting / endring av matrikkeleining / rekvisisjon av oppmålingsforretning**

Søknad om oppretting av grunneigedom m.m i medhald av plan- og bygningslova (pbl §20-1m av 27.06.2008) og rekvisisjon av oppmålingsforretning i medhald av matrikellova (jf. kap. 3 og 7 i matrikellova med tilhørende føresegn).

LINDÅS KOMMUNE

<b>Søknaden skal sendast til:</b>			<b>Kommunen sitt sak/arkivnr.:</b>	
 Lindås kommune			21 JUN 2019	
Adresse:	Postnr:	Poststad:	Ark. saksnr.	Løpenr.
Kvernhusmyrane 20	5914	Isdalstø	191869	
E-post: <a href="mailto:postmottak@lindas.kommune.no">postmottak@lindas.kommune.no</a>			Saksh.	Tilgangskode

1. Eigedom				
Gnr. 172	Bnr. 66	Fnr.	Snr.	Adresse Fuglevikvegen 5912 Seim
Gnr. 172	Bnr. 186	Fnr.	Snr.	Adresse Fuglevikvegen 21 5912 Seim
Gnr.	Bnr.	Fnr.	Snr.	Adresse

2. Søknad om oppretting/ endring av matrikkeleining / grensejustering / klarlegging av grense m.m.	
<input type="checkbox"/> A. Oppretting av grunneigedom	<input checked="" type="checkbox"/> E. Grensejustering (max 5% av minste eiged. sitt areal)
<input type="checkbox"/> B. Oppretting av anleggs-/volumeigedom ( over/under bakken)	<input type="checkbox"/> F. Klårlegging av eksisterande grense / grensepåvising
<input type="checkbox"/> C. Arealoverføring ( tilleggsareal til eks. grunneigedom)	<input type="checkbox"/> G. Matrikulering av grunn som ikkje er matrikulert
<input type="checkbox"/> D. Ny festegrunn for meir enn 10 år	<input type="checkbox"/> H. Matrikulering av jordsameige
	<input type="checkbox"/> I. Uteareal til eigarseksjon

Søknad i samsvar med godkjent plan: Ja: Nei:

Reg.plan  Kommuneplan

Søknad utan samsvar med plan krev i tillegg søknad om dispensasjon. Sjå pkt 5

3. Oppmålingsforretning ( Må fyllast ut ved pkt. 2 A, B, C eller D)		Sjå rettleiing.
<input type="checkbox"/> A. Iverksetting av arbeid med oppmålingsforretning frå det tidspunkt løyve etter pbl er gyldig. ( mest vanleg)		
<input type="checkbox"/> B. Utsetjing av arbeid med oppmålingsforretning etter pbl § 21-9 fjerde ledd, inntil 3 år. <u>Søklar</u> må rekvirera oppmåling innan fristen.(pkt D)		
<input type="checkbox"/> C. <u>Søknad</u> om matrikelføring med utsett oppmålingsforretning etter matrikellova § 6 andre ledd, forskrifta § 25. ( inntil 2 år)		
Grunngjeving for pkt C (påkrevd):		
<input type="checkbox"/> D. Rekvisisjon av oppmålingsforretning som har vore utsett etter pkt 3B. Gjeld saksnr.:		

4. Oppretta matrikkeleining skal nyttast til:	
<input type="checkbox"/> Sjølvstendig eigedom	<input checked="" type="checkbox"/> Tilleggsareal til Gnr / Bnr : 172/186
<input type="checkbox"/> Bustadhus	<input type="checkbox"/> Landbruk/fiske
<input type="checkbox"/> Fritidshus	<input type="checkbox"/> Naust
<input type="checkbox"/> Industri/bergverk	<input type="checkbox"/> Garasje / uthus
<input type="checkbox"/> Varehandel/bank/hotell/restaurant	<input type="checkbox"/> Offentleg veg / kommunikasjonsanlegg / teknisk anlegg
<input type="checkbox"/> Offentleg verksemd	<input type="checkbox"/> Anna:

5. Dispensasjonssøknad	
<input type="checkbox"/> Arealbruk i kommuneplan / reguleringsplan	Dispensasjonssøknad skal grunngjevast særskilt, jfr. Plan- og bygningslova § 19-2 av 27.06.2008. <b>Grunngjeving for dispensasjon skal gjevast på eige ark.</b>
<input type="checkbox"/> Krav om regulering i kommuneplan	
<input type="checkbox"/> Anna ( lov, føresegn, vedtekt, plan )	
<input type="checkbox"/> Strandsone	
Hugs å krysse av for søknad om disp. på nabovarselet.	

Søknad om oppretting / endring av eigedom til oppføring av bygning krev sikra nødvendige rettar til veg, vatn og avløp. Slike rettar skal vera på plass før søknaden vert behandla og dokumentasjon på nye rettar skal ligge vedlagt søknaden.

**6. Tilkomst - pbl. § 27.4 og veglova §§ 40-43**

Dokumentasjon på vegrett skal leggjast ved. Sjå pkt 8

<input type="checkbox"/> Riksveg / Fylkesveg/ Europaveg	<input type="checkbox"/> Kommunal veg	<input type="checkbox"/> Privat veg
<input type="checkbox"/> Ny avkjørsel frå off. veg	<input type="checkbox"/> Kopi av søknad om løyve til avkjørsel skal leggjast ved.	<input type="checkbox"/> Løyve til avkjørsle er gjeve - jf. Vedlegg.
<input type="checkbox"/> Utvida bruk av eksisterande avkjørsel		

**7. Vassforsyning (pbl. § 27.1) og Avløp (pbl. §27.2)**

Dokumentasjon på gitt løyve VA skal leggjast ved. Sjå pkt 8

<input type="checkbox"/> Offentleg vassverk	<input type="checkbox"/> Anna vassforsyning	<input type="checkbox"/> Offentleg avløp	<input type="checkbox"/> Privat enkelt- / fellesanlegg (Avløp)
---	---	--	--

**8. Dokumentasjon på nye bruksrettar og servituttar på arealet som søknaden gjeld.**

<input type="checkbox"/> Tilkomst sikra iflg vedlagt dokument.	<input type="checkbox"/> Ikkje aktuelt i denne saka
<input type="checkbox"/> Vassforsyning sikra iflg vedlagt dokument.	<input type="checkbox"/> Ikkje aktuelt i denne saka
<input type="checkbox"/> Avløp sikra iflg vedlagt dokument.	<input type="checkbox"/> Ikkje aktuelt i denne saka

**9. Eksisterande bruksrettar og servituttar på arealet som søknaden gjeld.**

Kva slags rett? (vegrett, brønnrett, naustrett o.s.v.):

<input type="checkbox"/> Retten er tinglyst	<input type="checkbox"/> Retten er ikkje tinglyst. - Rettshavar (Gnr./Bnr.):
---	--

**10. Vedlegg (kryss av)**

<input type="checkbox"/> Situasjonskart / delingsplan i rett målestokk (påkrevd)	<input type="checkbox"/> Fullmakt
<input type="checkbox"/> Gjenpart av nabovarsel ( påkrevd for saker etter pkt. 2 A-D og I)	<input type="checkbox"/> Firma-attest
<input type="checkbox"/> Avtalar, dokumentasjon, private servituttar	<input type="checkbox"/> Skildring av søknaden / tiltaket på eige ark
<input type="checkbox"/> Søknad om dispensasjon	<input type="checkbox"/> Uttale/ samtykke frå andre off. mynde:
	<input type="checkbox"/> Anna:

**11. Spesifikasjon av parsellar det er søkt om**

Ved fleire parsellar: Før på eiga liste

Parsellnr.	Areal m <sup>2</sup>	Parsellen skal nyttast til:	Evt namn og adresse på kjøpar / festar:
1	100	Uteareal	Seim Barnehage SA Fuglevikvegen 21 5912 Seim
2	36	Fortau	Seim Eiendomsutvikling as Nesbrekka 28 5912 Seim

**12. Underskrift av akt. heimelshavar / fullmaktshavar / andre etter MI §9**

Bruk eige ark ved for lite plass.

Heimel for søknad/ rekvisisjon må fyllast ut nedanfor. ( påkrevd )

Sjå rettleiing.

Rekv. kravd etter MI §9 1.ledd a

Heimelshavar ( mest vanleg )

Rekv. kravd etter MI §9 1.ledd b-h, eller 2.ledd a-b

( dok. er påkrevd ) Oppgje ledd og bokstav for heimel:

Namn på søkjar (blokkbokstavar):

Adresse

SEIM EIENDOMSUTVIKLING AS

Nesbrekka 28 5912 seim

E-post: terje@seimbygg.no

Underskrift (påkrevd):

Telefon

Dato

*Terje Seim*

930 04 136

06.21.19

Namn på søkjar (blokkbokstavar):

Adresse

Underskrift (påkrevd):

E-post:

Telefon

Dato

Faktura skal sendast til:

Gjeld ved fleire rekvirentar eller dersom advokat rekvirerer.

Namn (blokkbokstavar)

Adresse

Seim Barnehage SA

Fuglevikvegen 21 5912 Seim

## Einar Rydland

---

**Fra:** Terje Seim <terje@seimbygg.no>  
**Sendt:** 21. juni 2019 10:32  
**Til:** Einar Rydland  
**Emne:** Signert Søknad.  
**Vedlegg:** Signert Søknad.pdf

Hei Einar,

Jeg kan i uke 33 men ikke etter 1300 onsdag 14/8.

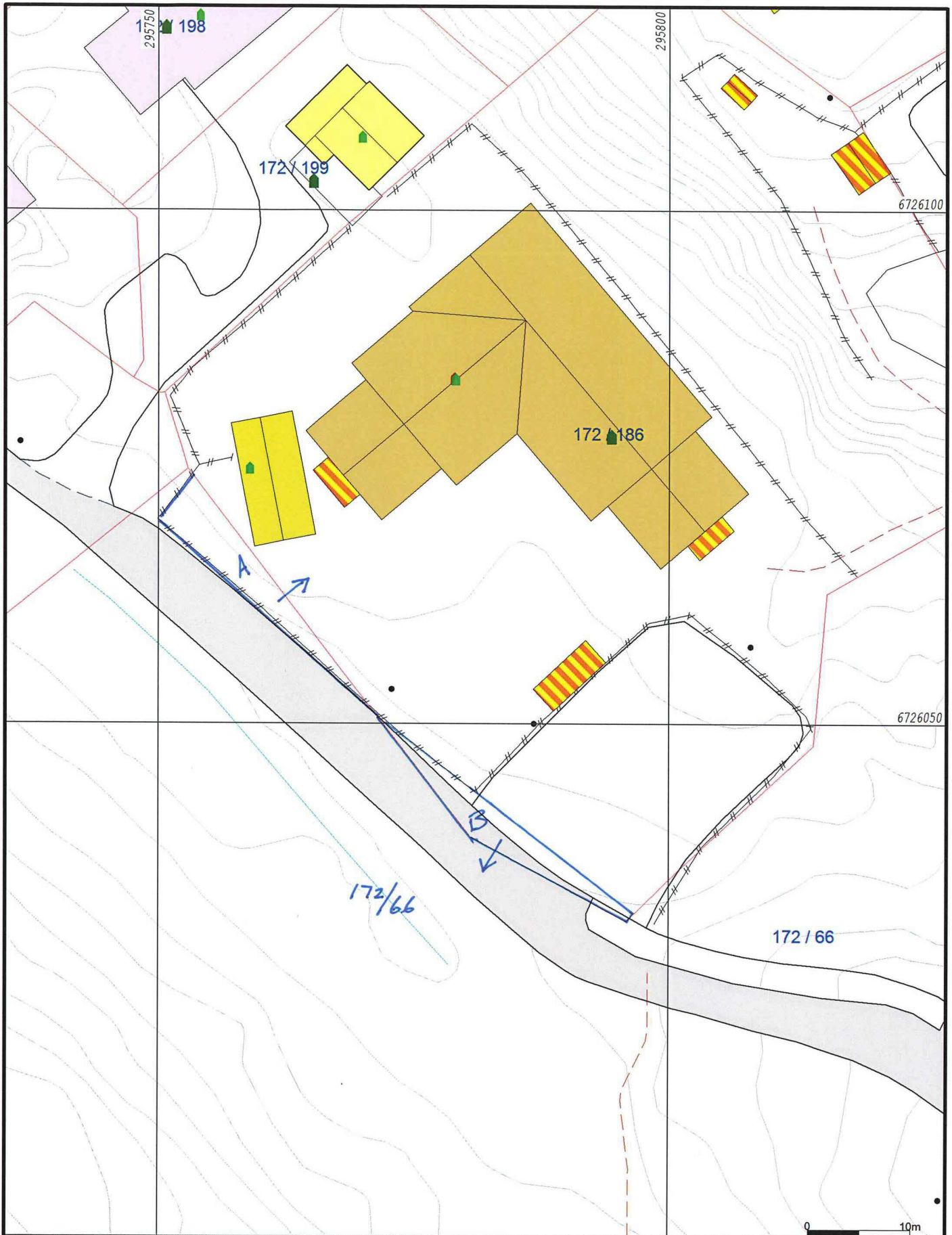
Med vennlig hilsen

Terje Seim

Seim Bygg AS  
Nesbrekka 28  
5912 Seim


tlf 930 04 156  
[terje@seimbygg.no](mailto:terje@seimbygg.no)





	Målte Grenser		Våningshus
	Registrerte Grenser		Større bustader
	Udefinert grenser		Hytte/feriehus
	Terrengmålte grense		Garasje/uthus
	Konstruert grensepunkt		Industri/lager
	Bolig		Andre bygg
	Bustad m/leilighet		

Beliggenhet og høyder må oppfattes som orienterende.  
 Koordinatsystem: UTM(EUREF89) - SONE 32 (EPSG:32632)  
 Høydesystem: (EPSG:)



Lindås kommune  
 Geodataavdeling

Grensejustering

Dato: 2019.06.21  
 Sign: liei

Gnr 172 bnr 66

