





- | | | |
|--------------------------|----------------------|--------------|
| — Målte Grenser | ■ Bustad m/leilighet | ■ Andre bygg |
| - - Registrerte Grenser | ■ Våningshus | |
| ⋈ Udefinert grenser | ■ Større bustader | |
| f Terrengmålte grense | ■ Hytte/feriehuse | |
| ⋈ Konstruert grensepunkt | ■ Garasje/uthus | |
| □ Bolig | ■ Industri/lager | |


Beliggenhet og høyder må oppfattes som orienterende.

	Lindås kommune Geodata avdeling		N  Målestokk 1:1000
	Dato: 2014.08.07 Skala: lini		



	Målte Grenser		Bustad m/leilighet		Andre bygg
	Registrerte Grenser		Våningshus		
	Udefinert grenser		Storre bustader		
	Terrengmålte grense		Hytte/feriehus		
	Konstruert grensepunkt		Garasje/uthus		
	Bolig		Industri/lager		

Beliggenhet og høyder må oppfattes som orienterende.



Lindås kommune
Geodata avdeling





dato: 2014.08.07
stipe: lini

Målestokk
1:1000



- | | | |
|--------------------------|----------------------|--------------|
| — Målte Grenser | ■ Bustad m/leilighet | ■ Andre bygg |
| - Registrerte Grenser | □ Våningshus | |
| ⋈ Udefinert grenser | ■ Større bustader | |
| ⋈ Terrengmålte grense | ■ Hytte/feriehus | |
| ⋈ Konstruert grensepunkt | ■ Garasje/uthus | |
| □ Bolig | ■ Industri/lager | |

Beliggenhet og høyder må oppfattes som orienterende.

	Lindås kommune Geodata avdeling		 N Målestokk 1:1000
	dato: 2014.08.07 sign: lini		