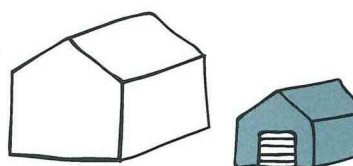
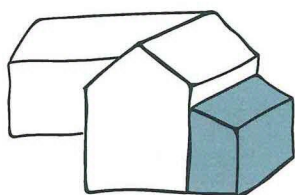




# Byggesøknad for deg som ønsker å bygge eller rive

LINDÅS KOMMUNE	
Klassering	
19 JUL 2019	
Ark. saksnr.	Løpnr.
Saksh.	Tilgangskode

Du kan bruke dette skjemaet for små byggeprosjekter. Kryss av i listen under:



- Bygge tilbygg - mindre enn 50 m<sup>2</sup>  
OBS: ikke påbygg
- Rive et tilbygg - mindre enn 50 m<sup>2</sup>
- Annet (kun etter avtale med kommunen):
- Bygge frittliggende bygning - mindre enn 70 m<sup>2</sup> og hvor ingen skal bo eller overnatte.
- Rive frittliggende bygning - mindre enn 70 m<sup>2</sup> som ikke er godkjent som bolig eller til overnatting.

Beskriv med egne ord hva du skal gjøre:

Demontere/rive buet aluminiumshall. Hallen skal flyttes til annen kommune. Hallen er ca 150m<sup>2</sup> men er konstruert av mindre boltede aluminiumsprofiler for enkel montering/demontering, noe som gjør at tiltaket likevel anses som et enkelt arbeid der en ikke trenger ansvarsrett for å utføre jobben. Hallen er forankret på løse betongfundamenter som står på gruspute. Betongfundamentene vil bli løftet og transportert bort med kranbil. Hallen skal reises opp igjen i annen kommune så skal alt materiale gjenbrukes - det er derfor ikke nødvendig med en avfallsplan for tiltaket. Hallen er -ikke tilknyttet vann/avløp. (viser til uformell henvendelse per e-post til byggesak i Lindås kommune datert 4/7-19)

Fylles ut til slutt: Trenger du dispensasjon eller andre tillatelser?

- Ja, søknad er vedlagt       Ja, tillatelse/vedtak er vedlagt       Nei, jeg trenger ikke



Trenger du hjelp til å fylle ut søknaden? Se våre «Åtte steg fra idé til ferdig søknad»  
[dibk.no/atte-steg-til-soknad](http://dibk.no/atte-steg-til-soknad)

Før du starter utfyllingen bør du også bestille et situasjonskart over eiendommen din fra kommunen.

Ved å sende inn denne byggesøknaden forplikter du deg til å følge plan- og bygningsloven, byggteknisk forskrift og følge byggetillatelsen fra kommunen. Det er ditt ansvar at reglene blir fulgt.

### A. Hvilken eiendom skal du bygge eller rive på?

? Veviseren steg 1

Adresse: <b>Litlåsvegen 67</b>	Gårdsnr: <b>126</b>	Bruksnr: <b>14</b>
Postnr/sted: <b>5955/Lindås</b>	Kommune: <b>Lindås</b>	Festenr:                      Seksjonsnr:

### B. Navn og kontaktinformasjon til deg som søker

? Veviseren steg 1

Navn: <b>Dag Martin Hope</b>	Telefon:
E-post: <b>dmho@online.no</b>	Mobil: <b>90369126</b>
Adresse (hvis du bor et annet sted enn der du skal bygge/rive): <b>Hopsvågen 43 5955 Lindås</b>	

### C. Hvilke kommunale planer gjelder for din eiendom?

? Veviseren steg 1

Du kan bestille disse fra kommunen, eller finne dem på kommunens nettside.

Flere kryss kan være nødvendig:

Kommuneplan

Reguleringsplan → Navn/nummer på plan:

Andre plan(er) → Navn/nummer på plan:

### D. Hvor stort kan du bygge?

? Veviseren steg 2

Hva er beregningsmåten for grad av utnytting for eiendommen din?

Dette står i planen du oppga ovenfor, og bestemmer hvordan du skal regne nedenfor (Sett kryss)

BYA - Bebygd areal i m<sup>2</sup>                       BRA - Bruksareal i m<sup>2</sup>                       T-BRA - Tillatt bruksareal i m<sup>2</sup>

%BYA - Bebygd areal i %                       %BRA - Bruksareal i %                       %TU - Tillatt utnyttelsesgrad i %

### Arealer og grad av utnytting

? Veviseren "Hvor stort kan du bygge"

Oppgi arealet til alle bygninger på eiendommen din, og regn ut ny grad av utnytting.

Bruk den beregningsmåten du krysset av for over.

Tillatt grad av utnytting:

Tomtens nettoareal:  m<sup>2</sup>

## Byggesøknad for deg som skal bygge eller rive.

Areal av bygninger, konstruksjoner og parkering **i dag**:

m<sup>2</sup>

Areal av bygninger, konstruksjoner og parkering **etterpå**:

m<sup>2</sup>

Grad av utnytting etter prosjekt:

### Husk vedlegg!

Vis hvordan grad av utnytting etter prosjektet ble regnet ut. Ta f.eks en utskrift fra "Hvor stort kan du bygge".

## E. Hva blir korteste avstand?

 Veviseren steg 3

Veviseren steg 4

Bruk situasjonskartet og mål opp korteste avstand fra bygningen til:

Nabogrense:

 m

Midten av vei:

 m

Nærmeste bygning på naboeiendom:

 m

Skal du rive, eller er noe så langt unna at det ikke vises på situasjonskartet? Da kan du stryke over punktet.

## F. Kan byggeplanene dine være i konflikt med omgivelsene?

 Veviseren steg 3

Er det mindre enn 30 meter til nærmeste trikke- eller togspor?

Nei  Ja

Bygger/river du i nærheten av en vann- og avløpsledning?

Nei  Ja

Bygger/river du i nærheten av høyspent kraftlinje?

Nei  Ja

### Husk vedlegg!

Svarer du ja på noen av disse, må du legge ved tillatelse eller uttalelse fra eier.

Bygger/river du i nærheten av strandsonen eller sjø/elv/vassdrag?

Nei  Ja

Skal du bygge/rive i et flom-, ras- eller skredutsatt område?

Nei  Ja

Finnes det truede eller vernede arter på eiendommen eller i nærheten?

Nei  Ja

Finnes det kulturminner eller verneverdig bebyggelse på eiendommen eller i nærheten?

Nei  Ja

### Husk vedlegg!

Svarer du ja på noen av disse, må du legge ved søknad om dispensasjon, uttalelse og/eller vedtak.

## G. Vil byggeprosjektet føre til en ny/endret avkjøring til eiendommen?

 Veviseren steg 3

Nei

Ja, eiendommen får ny/endret avkjørsel til (sett kryss):


Riksvei eller fylkesvei

 Husk **vedlegg** som viser at du har avkjøringstillatelse fra Statens vegvesen

Kommunal vei

 Husk **vedlegg** som viser at du har avkjøringstillatelse fra kommunen

Privat vei

 Husk **vedlegg** som viser at du har veirett gjennom tinglyst erklæring

## H. Vedlegg

Kommunen kan ikke behandle byggesøknaden din før de har mottatt all relevant dokumentasjon

Hvilke tegninger og beregninger har du lagt ved?

- Plantegning før og etter
- Snittegning før og etter
- Fasadetegninger av alle fasader før og etter
- Situasjonsskart hvor jeg har tegnet inn det jeg skal bygge/rive, og relevante avstander fra punkt E og F
- Beregningsmåte for grad av utnyttning (f.eks fra «Hvor stort kan du bygge»)

Hvis du har nabovarslet, legg ved:

- Et eksemplar av komplett nabovarsel med alle vedlegg
- Dokumentasjon på at alle naboer er varslet (f.eks. kvitteringer)
- Eventuelle merknader fra naboer
- Dine kommentarer til naboens merknader

Hvis du trenger dispensasjon eller andre tillatelser, legg ved:

(F.eks hvis du har svart ja på noen av spørsmålene under punkt F eller G)

- Søknader om dispensasjon eller innvilget dispensasjon (spesifiser i feltet under)
- Uttalelser/vedtak fra annen myndighet (spesifiser i feltet under)

Andre vedlegg:

Bilde av hall som skal rives

KOPPI AV KORRESPONDANSE VIA "BYGGESAK@LINDAS.KOMMUNE.NO"

Totalt antall vedlegg:

34

## I. Underskrift

Dato:

17/7-2019

Underskrift:

Day M. Hope