



Målte Grenser	Våningshus
Registrerte Grenser	Større bustader
Udefinert	Hytte/feriehus
Terrengmålt	Garasje/uthus
Konstruert	Industri/lager
Bolig	Andre bygg
Bustad m/leilighet	

Beliggenhet og høyder må oppfattes som orienterende.  
Koordinatsystem: UTM(EUREF89) - SONE 32 (EPSG:32632)  
Høydesystem: (EPSG:)

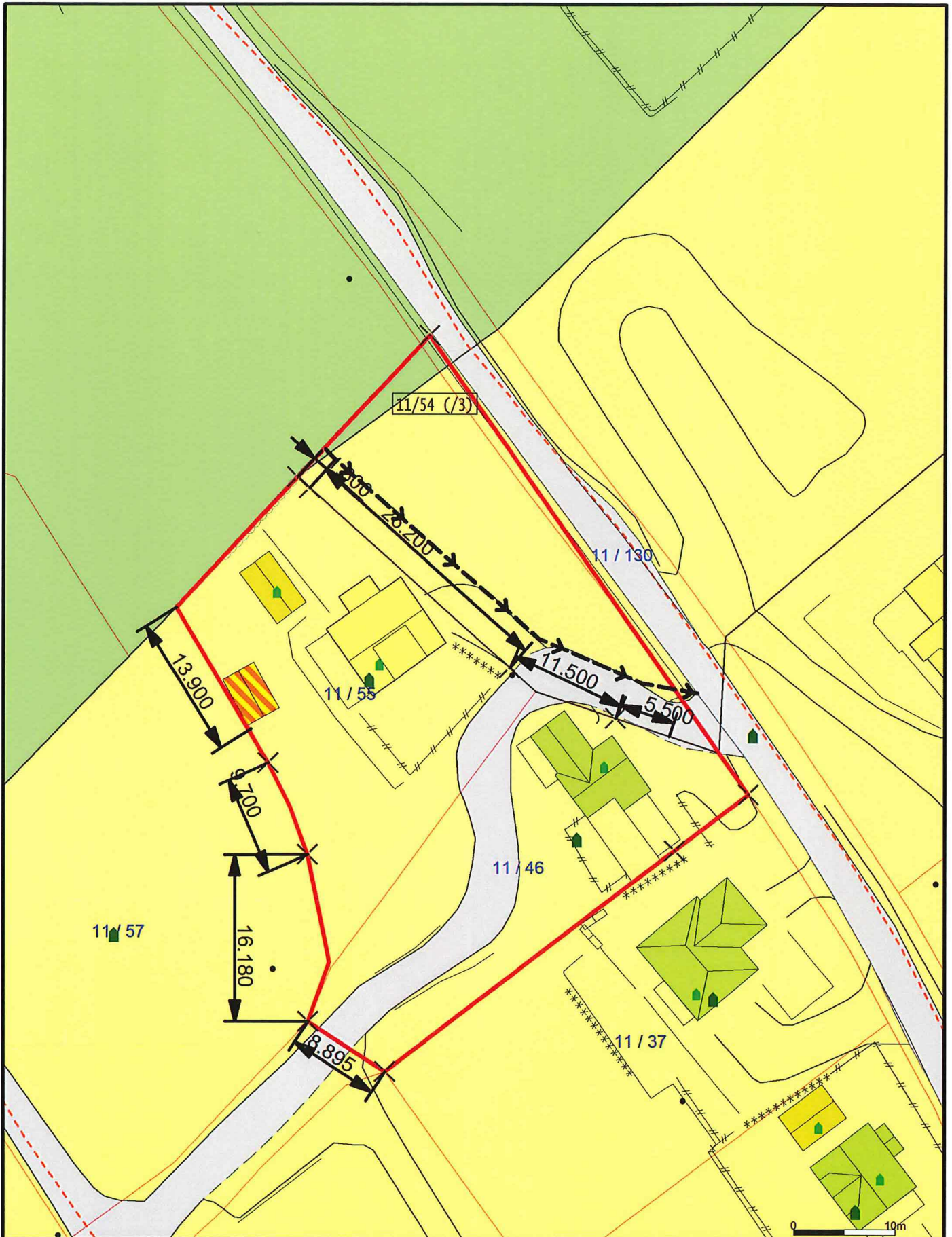


Lindås kommune  
Geodata avdeling

Dato: 2019.07.19  
Sign: lito

G.nr.11 B.nr.55





- |                           |                              |                    |
|---------------------------|------------------------------|--------------------|
| Bustadbygging             | Idrettsanlegg                | Friområde          |
| Fritidsbustader           | Andre typer nærmere angitt b | Elsbarkområde      |
| Semtrumsformål            | Grav og urnelund             | LNFR               |
| Off. privat tenesteyting  | Komb bebyggelse og Næring    | Spredt bustadbyg   |
| Fritids- og turistforemål | Veg                          | Spredt Fritidsbusl |
| Råstoffutnytting          | Hamn                         | Spredt Næringsb:   |
| Næringsbebyggelse         | Grønstruktur                 | Bruk og vern av s  |

Beliggenhet og høyder må oppfattes som orienterende.  
 Koordinatsystem: UTM(EUREF89) - SONE 32 (EPSG:32632)  
 Høydesystem: (EPSG:)



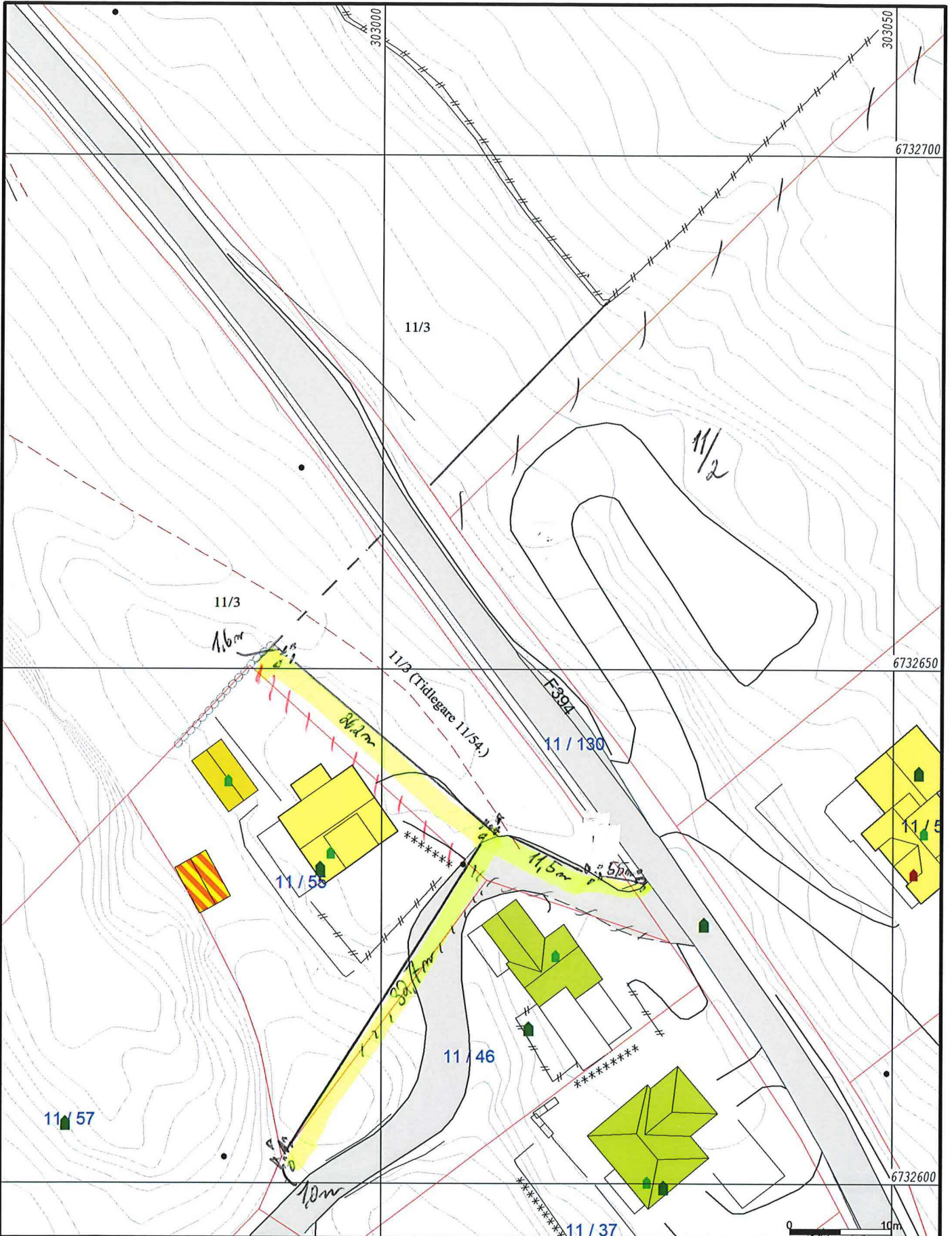
Lindås kommune  
 Geodata avdeling

Dato: 2019.07.19  
 Sign: lito

G.nr.11 B.nr.55



Målestokk  
 1:500



- Målte Grenser
  - - - Registrerte Grenser
  - | Udefinert grense
  - ↑ Terrengmålte grense
  - + Konstruert grensepunkt
  - Bølg
  - Bustad m/teillighet
  - Våningshus
  - Større bustader
  - Hytte/feriehus
  - Garasje/uthus
  - Industri/lager
  - Andre bygg
- Beliggenhet og høyder må oppfattes som orienterende.  
 Koordinatsystem: UTM(EUREF89) - SONE 32 (EPSG:32632)  
 Høydesystem: (EPSG:)
- Endra grenselinje.*



Lindås kommune  
 Geodætavdeling

Grunnkart. "Prinsipp-skisse"

G.nr. 11, b.nr. 54.

Dato: 2019.07.22  
 Sign: SSO





Måte Grenser	Våningshus
Registrerte Grenser	Større bustader
Udefinert	Hytte/feriehus
Terrengmålt	Garasje/uthus
Konstruert	Industrilager
Bolig	Andre bygg
Bustad m/leilighet	

Beliggenhet og høyder må oppfattes som orienterende.  
 Koordinatsystem: UTM(EUREF89) - SONE 32 (EPSG:32632)  
 Høydesystem: (EPSG:)



Dato: 2019.07.19  
 Sign: lito

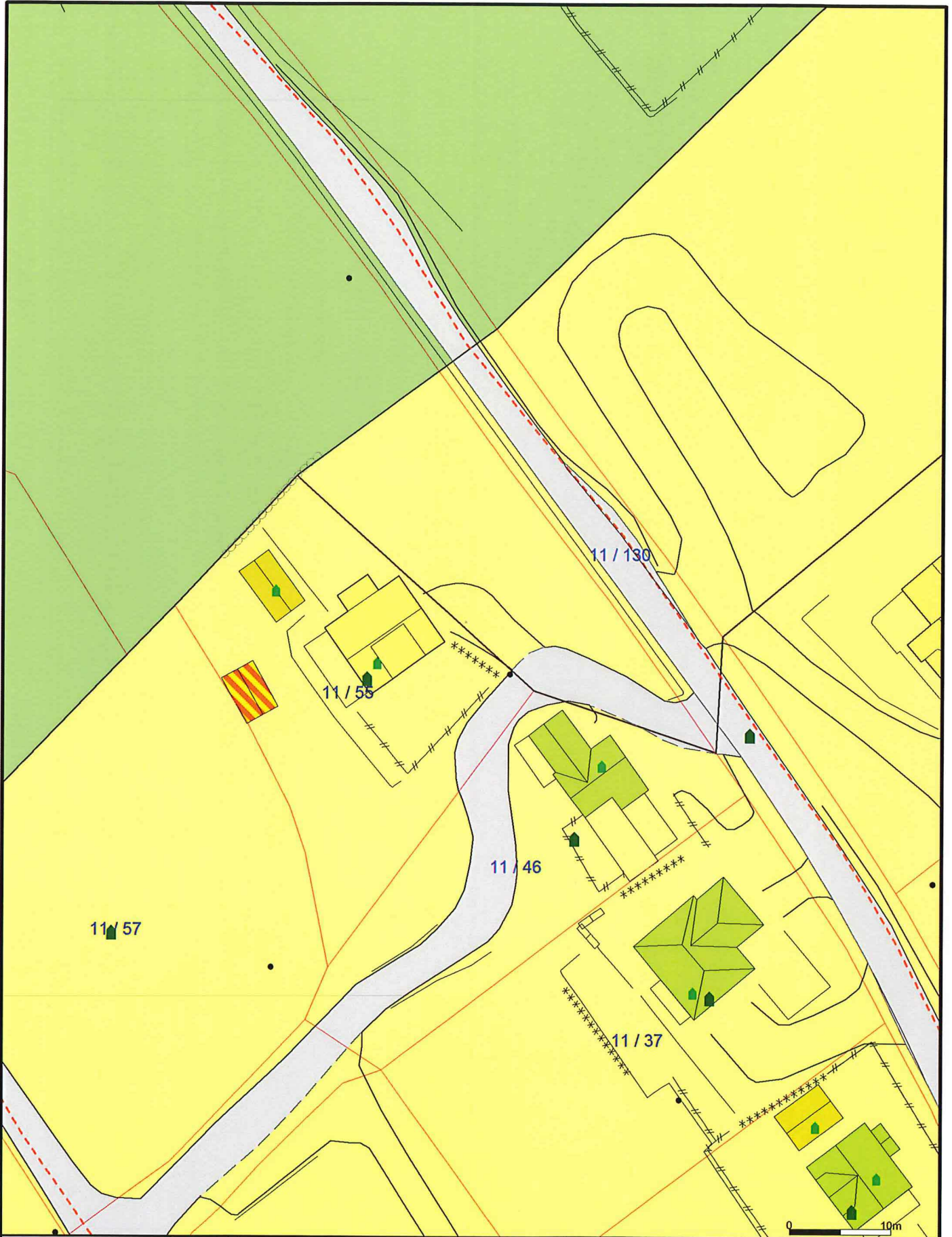
Lindås kommune  
 Geodata avdeling

G.nr.11 B.nr.55

N



Målestokk  
 1:500



Bustadbygging	Idrettsanlegg	Friområde
Fritidsbustader	Andre typer nærmere angitt b	Parkområde
Semtrumsformål	Grav og urnelund	LNFR
Off. privat tenesteyting	Komb bebyggelse og Næring	Spredt bustadbyg
Fritids- og turistføremål	Veg	Spredt Fritidsbusi
Råstoffutnytting	Hamn	Spredt Næringsb
Næringsbebyggelse	Grønstruktur	Bruk og vern av s

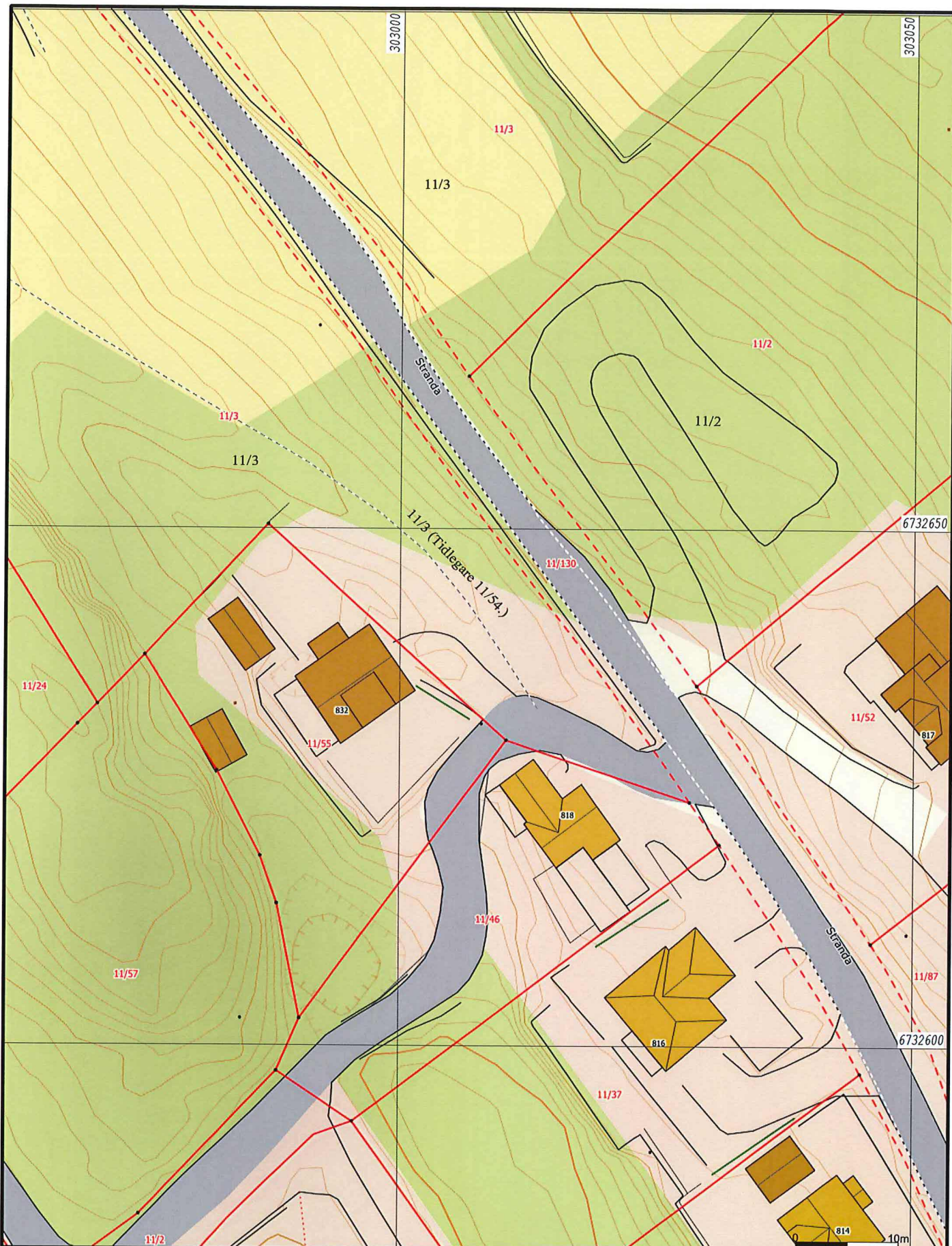
Belleggenhet og høyer må oppfattes som orienterende.  
 Koordinatsystem: UTM(EUREF89) - SONE 32 (EPSG:32632)  
 Høydesystem: (EPSG:)

Dato: 2019.07.19  
 Sign: lito

Lindås kommune  
 Geodata avdeling

G.nr.11 B.nr.55

Målestokk  
 1:500



Målte Grenser	Våningshus
Registrerte Grenser	Større bustader
Udefinert grenser	Hytte/feriehus
Terrengmålte grense	Garasje/uthus
Konstruert grensepunkt	Industri/lager
Bolig	Andre bygg
Bustad m/teilighet	

Beliggenhet og høyder må oppfattes som orienterende.  
 Koordinatsystem: UTM(EUREF89) - SONE 32 (EPSG:32632)  
 Høydesystem: (EPSG:)



Dato: 2019.07.30  
 Sign: S80

Lindås kommune  
 Geodtaavdeling

A-Grunnkart WMS. Dagens grenselinjer !

G.nr. 11, b.nr. 55 m.fl.



Målestokk  
 1:500