

















		Lindås kommune Eiendomsavdeling	
Dato: 2017.12.08 Sign: liin		Målestokk 1:500	

-  Avløp felles
-  Drensledning
-  Overvann
-  Pumpeløding spillvann
-  Pumpeløding vann
-  Spillvann
-  Vannledning
-  Udefinert grenser
-  Terengnålte grense
-  Konstruert grensepunkt
-  Hytte/feriehuis
-  Garasjedrhus
-  Industrilager
-  Andre bygg
-  Bolig
-  Bustad m/leilighet
-  Våningshus
-  Store busnader

Beliggenhet og høyder må oppfattes som orienterende.