



For matrikelenhet:

Kommune: 1263 - LINDÅS  
Gårdsnummer: 148  
Bruksnummer: 29

Utskriftsdato/klokkeslett: 02.08.2019 kl. 14:33  
Produsert av: Sverre Solberg  
Attestert av: Lindås kommune

<b>Matrikelført</b>	
02 AUG 2019	
Lindås kommune	
Løpenr.:	Signatur: <i>SSO</i>

*Sverre Solberg*  
Lindås kommune

Orientering om matrikelbrev

Matrikelbrevet er hjemlet i «Lov om eigedomsregistrering» (matrikellova) av 17. juni 2005. Etter definisjonen i matrikellovens § 3 d) er matrikelbrevet en attestert utskrift av matrikelen som viser alle registrerte opplysninger om en matrikelenhet ved oppgitt dato.

Om fullstendighet og nøyaktighet i matrikelbrevet

Matrikelen ble etablert ved konvertering av data fra tidligere registre. Det kan variere hvor gode disse dataene er med hensyn på fullstendighet og nøyaktighet. I enkelte tilfeller kan grensepunkt og grenselinjer mangle helt eller delvis eller være feil registrert. Det kan også være feil og mangler ved registrert bygnings- og adresseinformasjon. Fullstendighet og stedfestingsnøyaktighet er generelt bedre innenfor enn utenfor tettbygd strøk. Vær oppmerksom på at for mange matrikelenheter og bygg hefter usikkerhet ved arealet som oppgis.

For utfyllende informasjon: [www.kartverket.no/matrikelbrev](http://www.kartverket.no/matrikelbrev)

## Matrikkelenhet

Matrikkelenhetstype: Grunneiendom  
Bruksnavn: Sjølyst  
Etableringsdato: 16.07.1968  
Skyld: 0,01  
Er tinglyst: Ja  
Har festegrunner: Nei  
Er seksjonert: Nei

## Arealrapport

Beregna areal for 148 / 29  
Areal (m2) 139,7  
Tekst Usikkert areal  
Kommentar

## Eierforhold

Tinglyste eierforhold	Status	Føds.d./org.nr	Navn	Bruksenhet	Adresse	Andel
Hjemmelshaver		070657	LITLESKARE BORGHILD		ALVERFLATEN 278	1 / 4
Hjemmelshaver		190350	LITLESKARE BRITT MARION		5911 ALVERSUND SKARSVEGEN 715	1 / 4
Hjemmelshaver		080553	LITLESKARE HELENE		5911 ALVERSUND ANNE GRIMDALENS VEI 7 A	1 / 4
Hjemmelshaver		170462	LITLESKARE SØLVI		4023 STAVANGER FLATANE 28 5265 YTRE ARNA	1 / 4

## Forretninger

Forretningstype	Arsak til feilretting	Tinglysningsstatus	Tinglysningsstatusdato	Forretningsdato	Matrikkelføringsdato	Signatur
Oppmålingsforretning			11.07.2019	02.08.2019	1263sos	
Oppmålingsforretning			11.07.2019	02.08.2019	1263sos	
Oppmålingsforretning			11.07.2019	02.08.2019	1263sos	
Oppmålingsforretning			11.07.2019	02.08.2019	1263sos	
Oppmålingsforretning			11.07.2019	02.08.2019	1263sos	
Feilretting	Feilføring		01.01.1980	17.09.2018	pauann	

Rolle	Matrikkelenhet	Arealendring
Avgiver	1263 - 148/29	0

Skylddeling

16.07.1968

Rolle	Matrikkelenhet	Arealendring
Avgiver	1263 - 148/1	0
Mottaker	1263 - 148/29	0

### Bygning og bygningssendring

**Bygningsnr:** 176 218 916

**Løpenr:**

Bygningsendringskode:

Bygningstype: Naust båthus sjøbu

Næringsgruppe:

Bygningsstatus: Tatt i bruk

Energikilder:

Bebygd areal:	0	Ant. boliger:	0	Datoer:	
Bruksareal bolig:	0	Ant. etasjer:	0	Rammetillatelse:	
BRA annet:	0	Vannforsyning:		Igangsettningstillatelse:	
Bruksareal totalt:	0	Avløp:		Tatt i bruk:	
Alternativt areal:	0	Har heis:	Nei	Midl. brukstillatelse:	
Alternativt areal 2:	0			Ferdigattest:	
Oppvarming:					

**Bruksenheter**

Adresse

Bruksenhetsnummer	Bruksenhetsstype	Bruksareal	Ant. rom	Kjøkkentilgang	Bad	WC	Matrikkelenhet
Unummerert bruksenhet		0	0	0	0	0	148/29

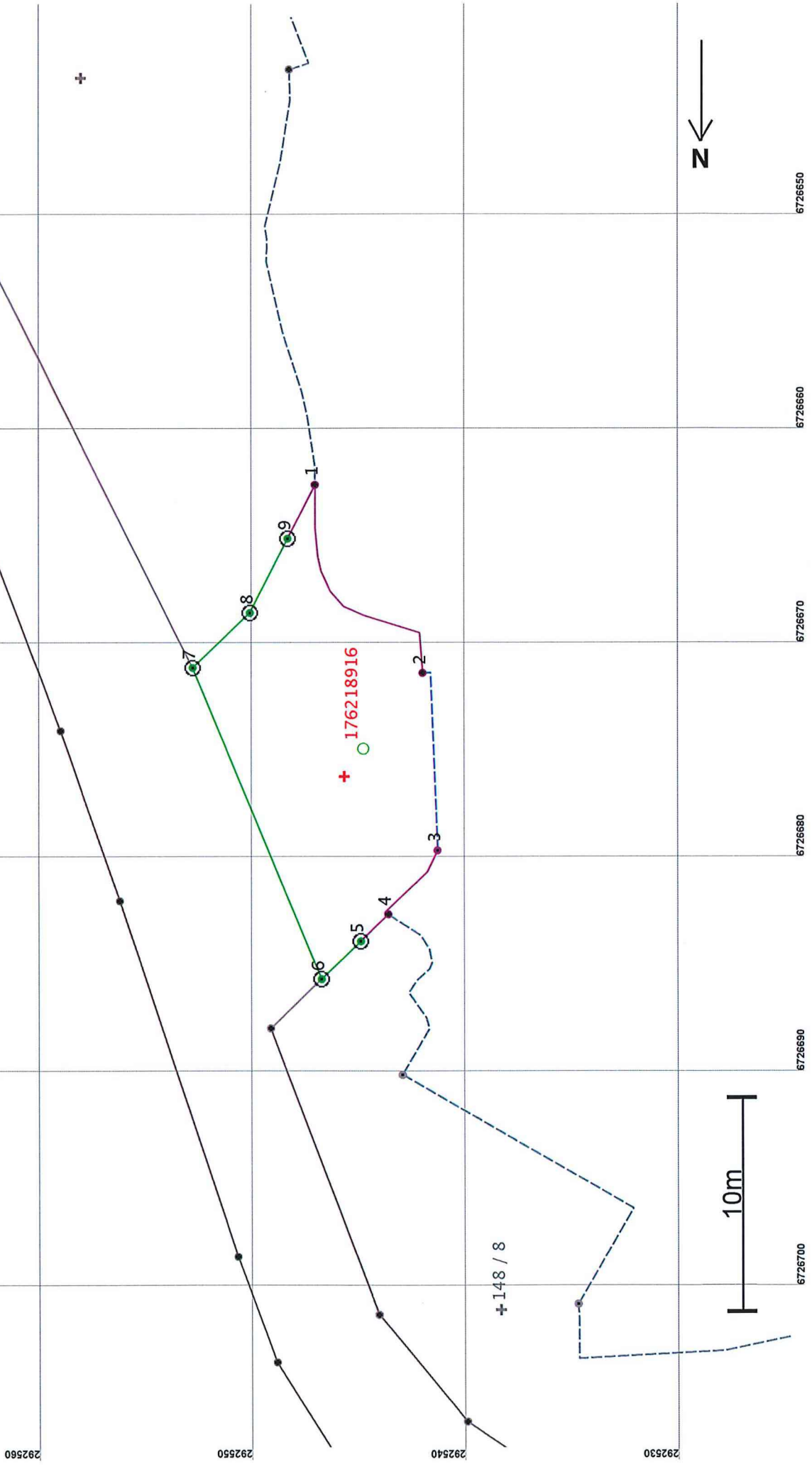
# Oversiktskart for 148 / 29

Målestokk 1:1 000  
EUREF89 UTM Sone 32



# Teig 1 (Hovedteig) 148 / 29

Målestokk 1:250  
EUREF89 UTM Sone 32



## Areal og koordinater

Areal: 139,7

Arealmerknad: Hjelpelinje vannkant

Representasjonssystem: EUREF89 UTM Sone 32

Nord: 6726676

Øst: 292546

### Grensepunkt / Grenselinje

### Ytre avgrensing

Løpenr	Nord	Øst	Grensemerke nedsatt i / Lengde Hjelpelinjetype	Målemetode	Nøyaktighet	Radius
1	6726662,67	292547,23	Ikke spesifisert Umerket	69 Beregnet	200	200
2	6726671,46	292542,21	11,68 Ikke hjelpelinje Ikke spesifisert Umerket	69 Beregnet	200	201
3	6726679,73	292541,51	8,66 Vannkant Ikke spesifisert Hushjørne	69 Beregnet	200	200
4	6726682,71	292543,82	4,03 Ikke hjelpelinje Ikke spesifisert Umerket	69 Beregnet	200	201
5	6726683,97	292545,12	1,80 Ikke hjelpelinje Fjell Offentlig godkjent grensemerke	96 GPS kinematisk (Real time kinematic)	13	14
6	6726685,73	292546,94	2,54 Ikke hjelpelinje Fjell Offentlig godkjent grensemerke	96 GPS kinematisk (Real time kinematic)	13	14
7	6726671,21	292552,97	15,72 Ikke hjelpelinje Jordfast stein Offentlig godkjent grensemerke	96 GPS kinematisk (Real time kinematic)	13	14
8	6726668,65	292550,28	3,72 Ikke hjelpelinje Fjell Offentlig godkjent grensemerke	96 GPS kinematisk (Real time kinematic)	13	14
9	6726665,18	292548,51	3,90 Ikke hjelpelinje Fjell Offentlig godkjent grensemerke	96 GPS kinematisk (Real time kinematic)	13	201
			2,82 Ikke hjelpelinje			



- Målte Grenser
- - Registrerte Grenser
- ⊥ Udefinert grenser
- ⊥ Terrengmålte grense
- ⊥ Konstruert grensepunkt
- Bolig
- Bustad m/leilighet
- Våningshus
- Storre bustader
- Hytte/feriehus
- Garasje/uthus
- Industri/lager
- Andre bygg

Beliggenhet og høyder må oppfattes som orienterende.  
 Koordinatsystem: UTM(EUREF89) - SONE 32 (EPSG:32632)  
 Høydesystem: (EPSG:)



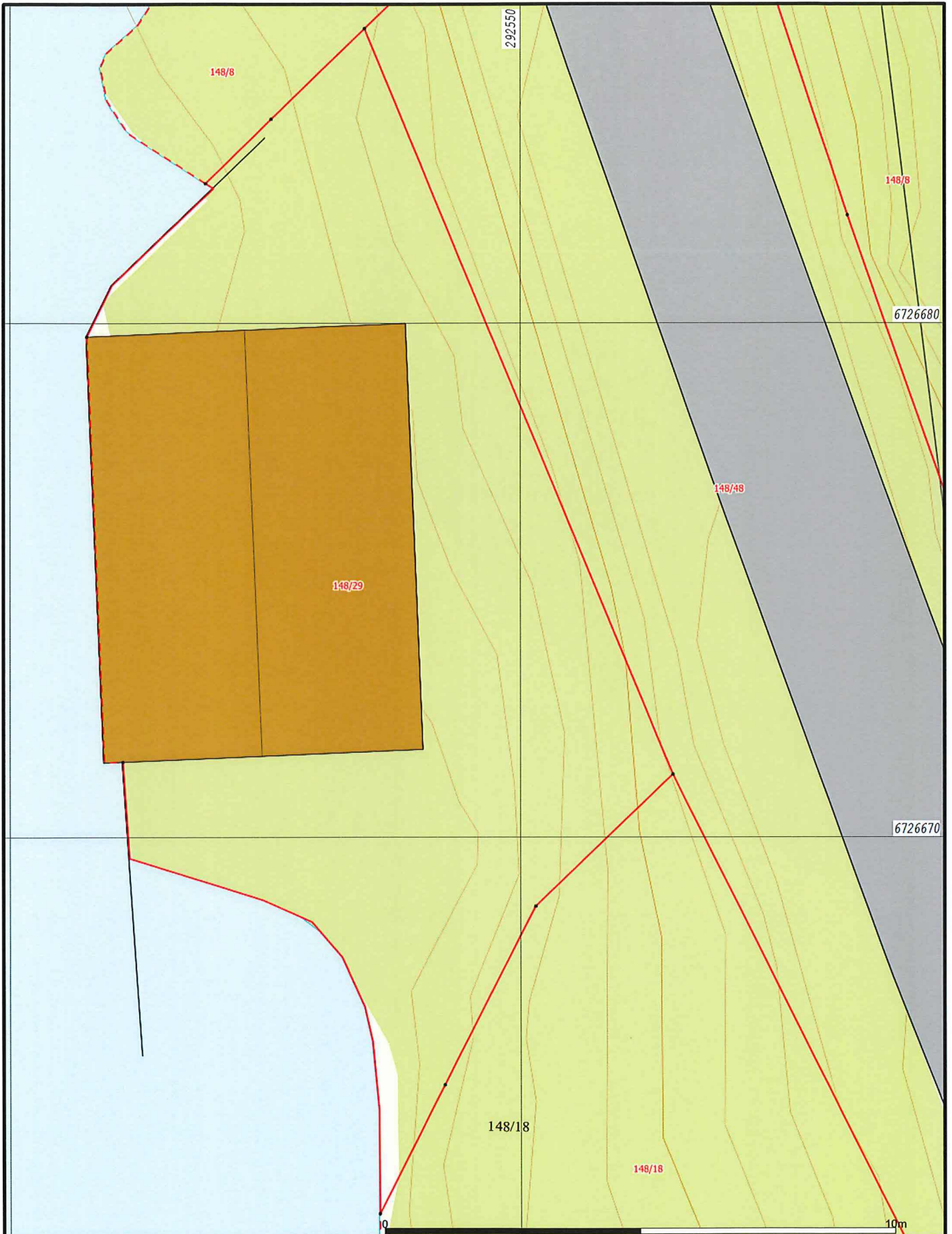
Lindås kommune  
 Geodtaavdeling  
 Grunnkart.

Dato: 2019.08.02  
 Sign: SSO

G.nr. 148, b.nr. 29.



Målestokk  
 1:200



- Målte Grenser
- - Registrerte Grenser
- ⋈ Udefinert grenser
- ⋈ Terrengmålte grense
- ⋈ Konstruert grensepunkt
- Bolig
- Bustad m/leilighet
- Våningshus
- Større bustader
- Hytte/feriehus
- Garasje/uthus
- Industri/lager
- Andre bygg

Beliggenhet og høyder må oppfattes som orienterende.  
 Koordinatsystem: UTM(EUREF89) - SONE 32 (EPSG:32632)  
 Høydesystem: (EPSG:)



Lindås kommune  
 Geodtaavdeling  
 A-Grunnkart WMS.

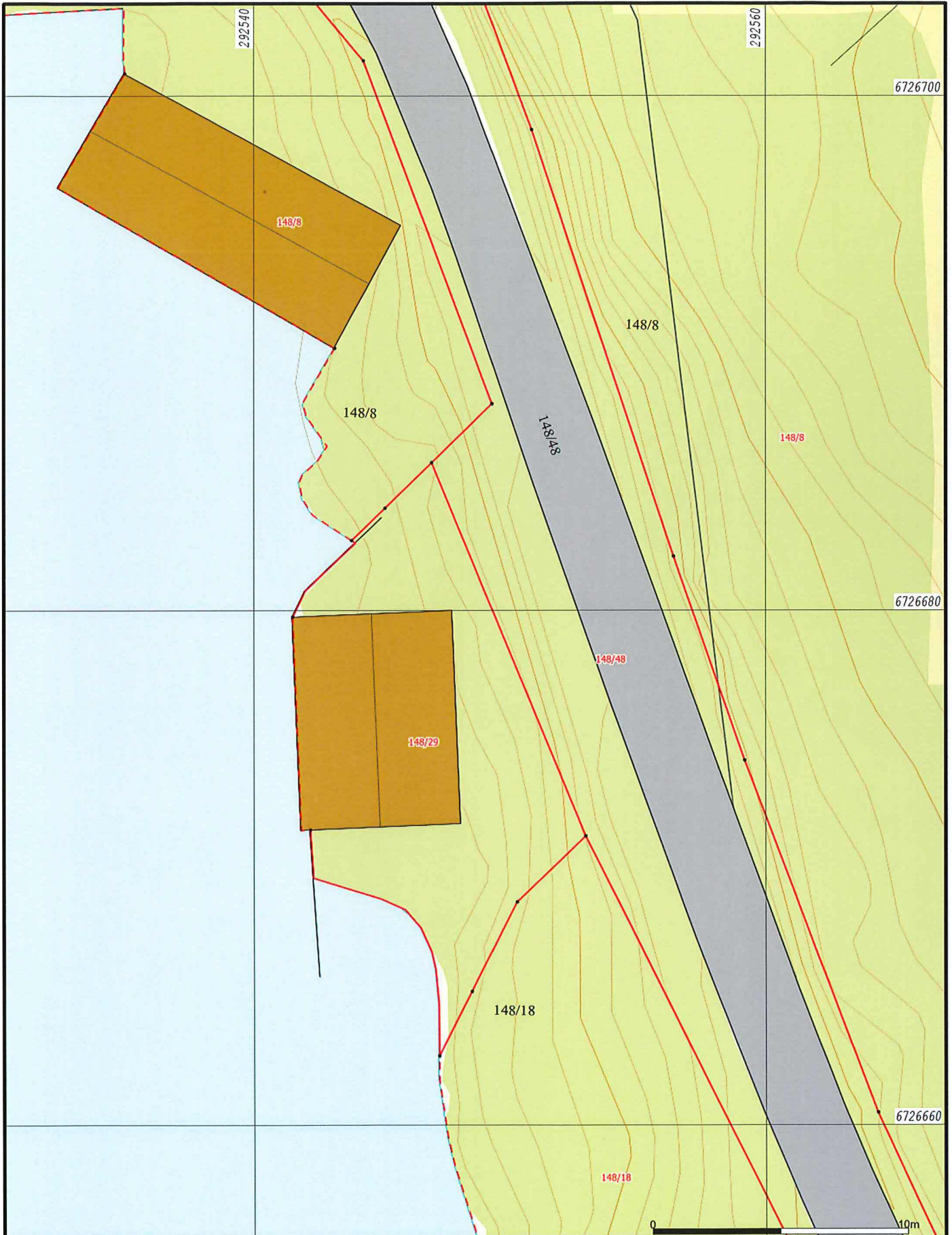
Dato: 2019.08.05  
 Sign: SSO

G.nr. 148, b.nr. 29.



Målestokk  
 1:100





- |                          |                   |
|--------------------------|-------------------|
| — Målte Grenser          | ■ Våningshus      |
| - - Registrerte Grenser  | ■ Større bustader |
| ⋮ Udefinert grenser      | ■ Hytte/feriehus  |
| ⋮ Terrengmålte grense    | ■ Garasje/uthus   |
| ⋮ Konstruert grensepunkt | ■ Industri/lager  |
| ■ Bolig                  | ■ Andre bygg      |
| ■ Bustad m/leilighet     |                   |

Beliggenhet og høyder må oppfattes som orienterende.  
 Koordinatsystem: UTM(EUREF89) - SONE 32 (EPSG:32632)  
 Høydesystem: (EPSG:)



Lindås kommune  
 Geodtaavdeling

A-Grunnkart WMS.




Målestokk  
 1:200

Dato: 2019.08.05  
 Sign: SSO

G.nr. 148, b.nr. 29.



Myr	Beite	Ur
Barmyr	Barskog	
Blaningsmyr	Blandingskog	
Lauvmyr	Lauvskog	
Jordmyr	Anna jorddekt flatm	
Dyrka mark	Grunnlendt	
Overflatedyrka	Fjell	



Lindås kommune  
Geodtaavdeling

Gardskart-AR5.

Dato: 2019.08.02  
Sign: SSO

G.nr. 148, b.nr. 29.

N

Målestokk  
1:200

Beliggenhet og høyder må oppfattes som orienterende.  
Koordinatsystem: UTM(EUREF89) - SONE 32 (EPSG:32632)  
Høydesystem: (EPSG:)



- |                           |                              |                    |
|---------------------------|------------------------------|--------------------|
| Bustadbygging             | Idrettsanlegg                | Friområde          |
| Fritidsbustader           | Andre typer nærmere angitt b | Fritidsområde      |
| Semtrumsformål            | Grav og urnelund             | LNFR               |
| Off. privat tenesteyting  | Komb bebyggelse og Næring    | Spredt bustadbyg   |
| Fritids- og turistforemål | Veg                          | Spredt Fritidsbust |
| Råstoffutnytting          | Hamn                         | Spredt Næringsb    |
| Næringsbebyggelse         | Grønstruktur                 | Bruk og vern av s  |

Beliggenhet og høyer må oppfattes som orienterende.  
 Koordinatsystem: UTM(EUREF89) - SONE 32 (EPSG:32632)  
 Høydesystem: (EPSG:)



Lindås kommune  
 Geodtaavdeling  
 Kommuneplan 2011 - 2023.



Dato: 2019.08.02  
 Sign: sso

G.nr. 148, b.nr. 29.

Målestokk  
 1:200



Målte Grenser	Våningshus
Registrerte Grenser	Større bustader
Udefinert	Hytte/feriehus
Terrengmålt	Garasje/uthus
Konstruert	Industri/lager
Bolig	Andre bygg
Bustad m/leilighet	

Beliggenhet og høyder må oppfattes som orienterende.  
 Koordinatsystem: UTM(EUREF89) - SONE 32 (EPSG:32632)  
 Høydesystem: (EPSG:)



Lindås kommune  
 Geodtaavdeling  
 Ortofoto 2015.

Dato: 2019.08.02  
 Sign: sso

G.nr. 148, b.nr. 29.


N

Målestokk  
 1:200

ArkivsakID  
2019/1658

# PROTOKOLL FOR OPPMÅLINGSFORRETNING

## ETTER LOV OM EIENDOMSREGISTRERING (MATRIKKELLOVEN)

Matrikkelmyndighet			
	Kommune	Lindås	Kommunenumr 1263
	Adresse	Felles Postmottak, Kvernhusmyrane	Postnr 5914   Poststed ISDALSTØ

Eiendom				
Eiendommens adresse	Gnr.	Bnr.	Festenr.	Seksj. nr.
	148	29	0	0
Registrert eier (grunneier)				
Litleskare Sølvi, Litleskare Borghild, Litleskare Helene, Litleskare Britt Marion				
Registrert fester				

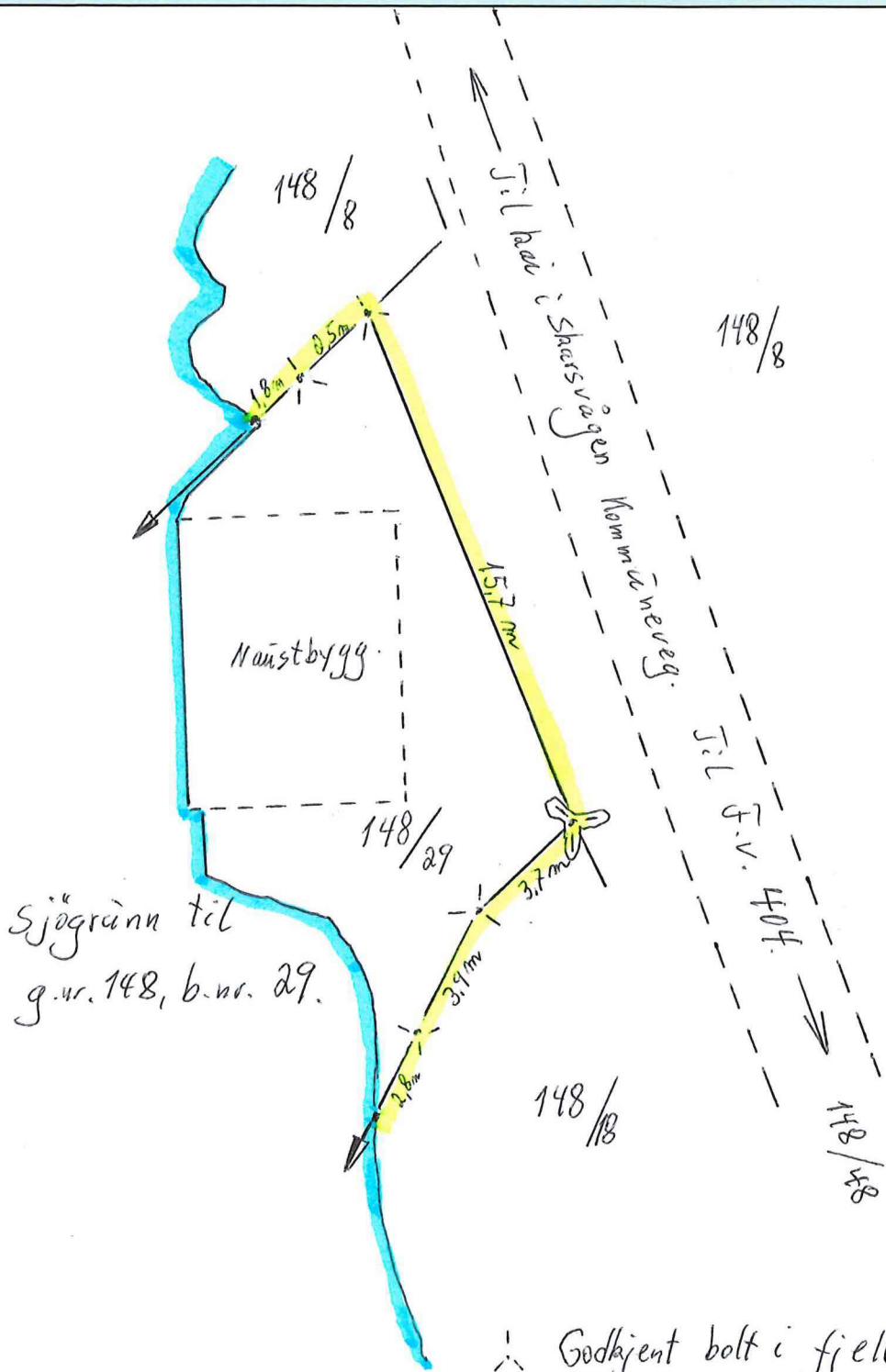
Oppmålingsforetning			
Foretningen avholdt	Dato	Kl.	Sted
	11. juli 2019	09:00	På eigedomen.
Tiltakstype ML § 33	Klarlegging av eksisterende grenser (herunder grensepåvisning)		Iverks. dato (søknad B/C)
Rekvirent	Britt Marion Litleskare, Helene Litleskare, Borghild Litleskare, Sølvi Litleskare		Rekv. dato 04.06.2019

Habiletet	
Landmålerens navn	Tlf. nr.
Sverre Solberg	
<input checked="" type="checkbox"/> Landmåleren orienterte partene om det forelå forhold av personlig eller økonomisk art som kunne tilsi inhabilitet	
Har partene merknader/innsigelser til gjennomføring av foretningen? <input checked="" type="checkbox"/> Nei <input type="checkbox"/> Ja (jf. vedlegg)	

Varsling om oppmøte	
<input type="checkbox"/> Varslet om oppmålingsforetning inneholder en liste over personer som er varslet, deres partstilling (rolle), varslingsdato og varslingsmåte. Under foretningen ble alle oppfordret til å bekrefte sitt fremmøte ved underskrift på listen og fremvisning av legitimasjon (jf. vedlegg)	Under
Ev. merknader til varsling	

Saksdokumenter - bakgrunn for foretningen		
	Vedlegg nr. (ev. fra - til)	
<input type="radio"/> Rekvisisjon av oppmålingsforetning og søknad om tillatelse etter PBL		
<input type="radio"/> Varsel om oppmålingsforetning		
<input checked="" type="radio"/> Vedtak		
<input type="radio"/> Konesjonsdokumenter		
<input type="radio"/> Servitutter		
<input type="radio"/> Avtaler		
<input type="radio"/>		
<input type="radio"/>		

Situasjonskart/skisse



- ⋈ Godkjent bolt i fjell.
- ⊕ Godkjent bolt i stein. (steinmår.)
- Umerka punkt.

S. Solberg

Målestokk 1:200



Oppsummering og erklæring fra landmåler (forts.)

Landmåler vurderer og gir ev. kommentarer til: - tillatelsen, - rekvisisjonen, - varsel om oppmålingsforretning, - forberedelse av oppmålingsforretning, - oppmålingsforretningen, - måle- og beregningsarbeid, - fakturering, - matrikulering, - tinglysing, - utsendelse av matrikkelbrev, - klageadgang og frister

av kommunerevgen til godkjent bolt i  
 Heri fra vaskla linja i sør-vestleg retning til  
 godkjent bolt i fjell. Her knokke linja og  
 gåt i sørleg retning, på austsida av  
 ludeoppdraget til maistet, til godkjent  
 bolt i fjell og same retninga ut i  
 sjøen. Partane godtok det som vart gjort  
 og foretok på forretningsmøtet. Vedlegd. kunne bli møt  
 på forretning i dag. Johan Littlestane Torbjørn Littlestane  
 Britt M. Littlestane

Sted Littlestane	Dato 19.7.2019	Underskrift Svenn Solberg
---------------------	-------------------	------------------------------

Vedlegg (saksdokumenter som kommer til under oppmålingsforretningen)

	Vedlegg nr. (fa-ii)
<input type="checkbox"/> Partsliste	
<input type="checkbox"/> Fullmakter	
<input type="checkbox"/> Avtaler	
<input type="checkbox"/> Partspåstander	
<input type="checkbox"/> Forlik/voldgift	



## PARTSLISTE, FREMMØTE mm

Navn, adresse	Gnr/Bnr./Fnr	Snr	Eierforhold*)	Rolle*)	Kvitt	Fullmakt	Oppmøte	ID	Signatur ved oppmøte Godkjenning av protokoll
Britt Marion Liteskare				RR			X		
Helene Liteskare				RR			X		Britt M. Liteskare
Borghild Liteskare				RR			X		Borghild Liteskare
Sølvi Liteskare				RR					Borghild Liteskare
Liteskare Sølvi	148/29	0	H	HH			X		
Liteskare Borghild	148/29	0	H	HH					Sølvi Liteskare
ALVERFLATEN 278 5911 ALVERSTUND									
Liteskare Helene ANNE GRIMDALENS VEI 7 A 4023 STAVANGER	148/29	0	H	HH					
Liteskare Britt Marion	148/29	0	H	HH					
SKARSVEGEN 715 5911 ALVERSTUND									
Liteskare Johan	148/8	0	H	NB			X		
SKARSVEGEN 686 5911 ALVERSTUND									Johan Liteskare
Olsen Arild	148/18	0	H	NB			X		
SKARSVEGEN 676 5911 ALVERSTUND									Johan Liteskare

\*) Aktuell eier [AE], Aktuell fester [AF], Fester [F], Framfester [F1], Framfester 2 [F2], Framfester 3 [F3], Hjemmelshaver [H], Kontaktinstans for fester [KF], Rettighetshaver [RH], Nabo [NB], Gjenboer [GB] Fullmakt) Stedfortreder [SUF], Stedfortreder med full beslutningsfullmakt [SMF] ID) Forekort [F], Pass [P], Bankkort m/bilde [B]

