



For matrikkelenhet:

Kommune: **1263 - LINDÅS**

Gårdsnummer: **123**

Bruksnummer: **62**

Utskriftsdato/klokkeslett: 24.10.2014 kl. 10:37

Produsert av: Einar Rydland

Attestert av: Lindås kommune

Orientering om matrikkelbrev

Matrikkelbrevet er hjemlet i «Lov om egedomsregistrering» (matrikellova) av 17. juni 2005. Etter definisjonen i matrikellovens § 3 d) er matrikkelbrevet en attestert utskrift av matrikkelen som viser alle registrerte opplysninger om en matrikkelenhet ved oppgitt dato.

Om fullstendighet og nøyaktighet i matrikkelbrevet

Matrikkelen ble etablert ved konvertering av data fra tidligere registre. Det kan variere hvor gode disse dataene er med hensyn på fullstendighet og nøyaktighet. I enkelte tilfeller kan grensepunkt og grenselinjer mangle helt eller delvis eller være feil registrert. Det kan også være feil og mangler ved registrert bygnings- og adresseinformasjon. Fullstendighet og stedfestingsnøyaktighet er generelt bedre innenfor enn utenfor tettbygd strøk. Vær oppmerksom på at for mange matrikkelenheter og bygg hefter usikkerhet ved arealet som oppgis.

For utfyllende informasjon: www.kartverket.no/matrikkelbrev

Matrikkelenhet

Matrikkelenhetstype: Grunneiendom
Bruksnavn: "KJØRHAUG" AV RISA
Etableringsdato: 08.08.1978
Skylid: 0,01
Er tinglyst: Ja
Har festegrunner: Nei
Er seksjonert: Nei

Arealrapport

Beregna areal for 123 / 62

Areal (m2) Kommentar
2 280,7

Eierforhold

Tinglyste eierforhold

Rolle	Status	Føds.d./org.nr	Navn	Bruksenhet	Adresse	Andel
Hjemmelshaver		170852	RISA HJØRDIS FIMREITE		RISASJØVEGEN 304 5955 LINDÅS	1 / 1

Forretninger

Forretningstype

Årsak til feilretting	Tinglysingsstatus	Tinglysingsstatusdato	Forretningsdato	Matrikkelføringsdato	Signatur
-----------------------	-------------------	-----------------------	-----------------	----------------------	----------

Oppmålingsforretning/arealoverføring

Sendt til tinglysing

09.10.2014

30.09.2014

01.10.2014

1263rye

Rolle	Matrikkelenhet	Arealendring
Avgiver	123/2	-309
Mottaker	123/62	309

Annen forretningstype

30.09.2014

30.09.2014

1263rye

Annen forretningstype

30.09.2014

30.09.2014

1263rye

Skylddeling

08.08.1978

Rolle	Matrikkelenhet	Arealendring
Avgiver	123/2	0
Mottaker	123/62	0

Adresser

Adressetype Adressenavn Adressekode Adressenr Kretser

Vegadresse Adressetilleggsnavn 1172 304 Grunnkrets
Risassjøvegen 0103 VERÅS
7 LINDÅS
Kirkesogn: 07070301 Lindås
Postnr.område: 5955 LINDÅS
Tettsted:

Bygning og bygningssending

Bygningsnr: 12 491 980

Løpenr:

Bygningssendingkode:

Bygningstype: Enebolig

Næringsgruppe:

Bygningsstatus: Tatt i bruk

Energikilder:

Bebygd areal: 0 Ant. boliger: 1 Datoer:

Bruksareal bolig: 0 Ant. etasjer: 1 Rammetillatelse:

BRA annet: 0 Vannforsyning: Igangsettningstillatelse:

Bruksareal totalt: 0 Avløp: Tatt i bruk:

Alternativt areal: 0 Har heis: Nei Midl. brukstillatelse:

Alternativt areal 2: 0 Oppvarming: Ferdiggjøtt:

Etasje

Etasje	Antall boenheter	BRA bolig	BRA annet	BRA totalt
H01	1	0.0	0.0	0.0

Bruksenheter

Adresse	Bruksenhetsnummer	Bruksenhetstype	Bruksareal	Ant. rom	Kjøkkentilgang	Bad	WC	Matrikkelenhet
1172 Risassjøvegen 304	H0101	Bolig	0	0	0	0	0	123/62

Bygningsnr: 12 491 980

Løpenr:

Bygningssendingkode: Tilbygg

Bygningstype: Enebolig

Næringsgruppe: Bolig

Bygningsstatus: Tatt i bruk

Energikilder: Biobrensel

Elektrifisert

Bebygd areal: 0 Ant. boliger: 0 Datoer:

Bruksareal bolig: 40 Ant. etasjer: 1 Rammetillatelse: 08.08.1988

BRA annet: 0 Vannforsyning: Privat innlagt Igangsettningstillatelse: 15.12.1988

Bruksareal totalt: 40 Avløp: Tatt i bruk: 01.06.1990

Alternativt areal: 0 Har heis: Nei Midl. brukstillatelse:

Alternativt areal 2: 0 Oppvarming: Annen oppvarming Ferdiggjøtt:

Elektrisk

Etasje

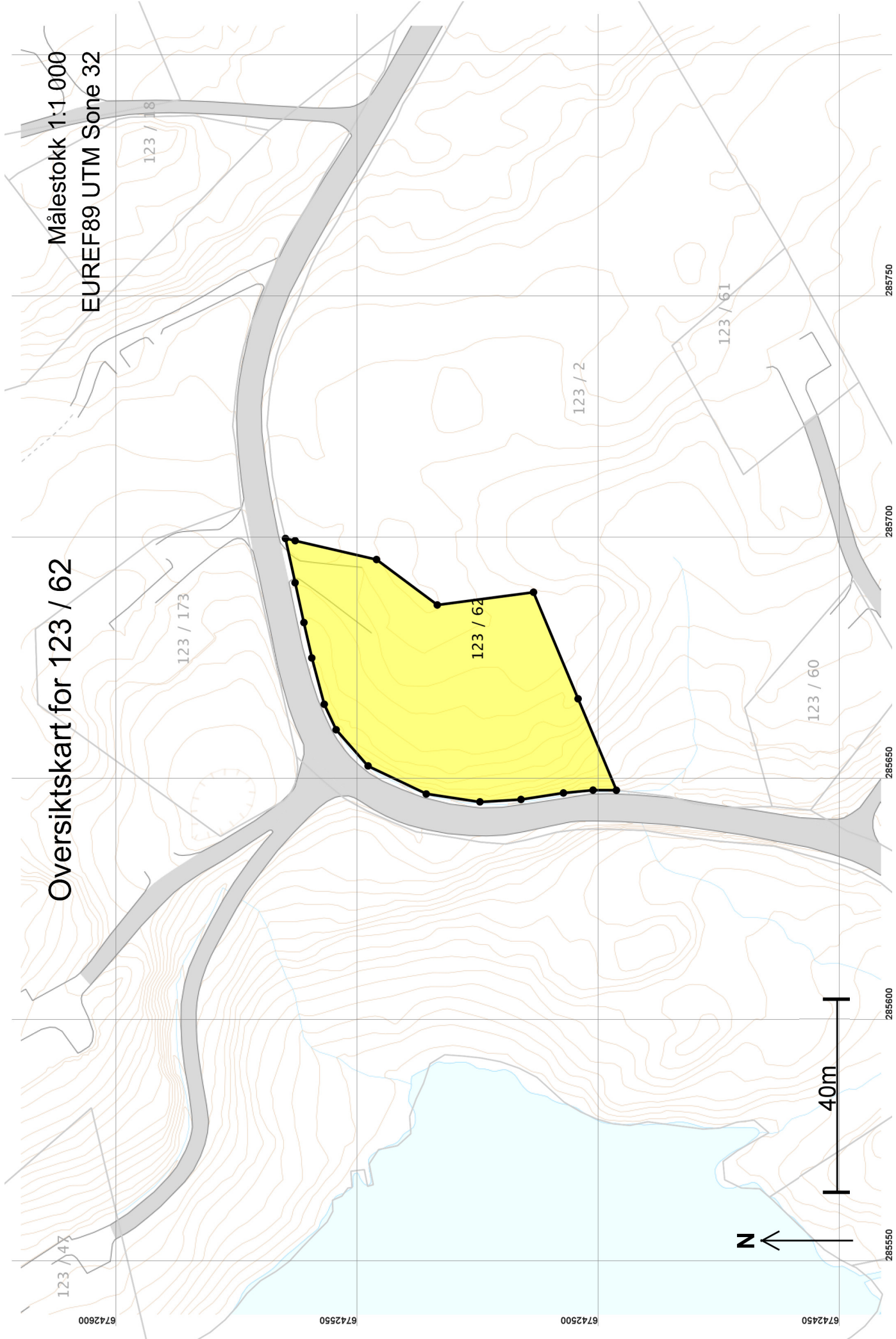
Etasje	Antall boenheter	BRA bolig	BRA annet	BRA totalt
H01	0	40.0	0.0	40.0

Bruksenheter

24.10.2014 10.37

Matrikkelbrev for 1263 - 123 / 62

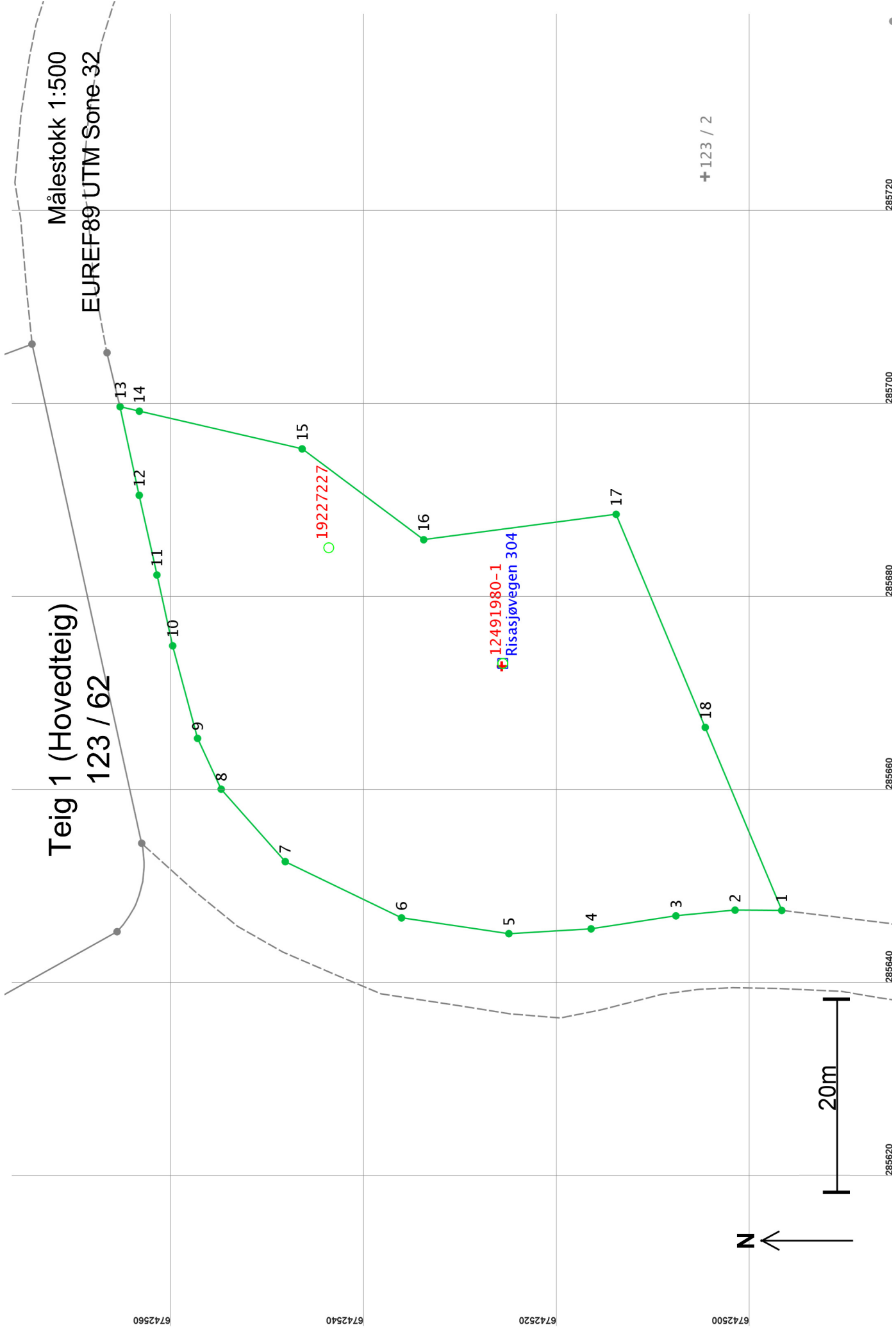
Side 3 av 8



Oversiktskart for 123 / 62

Målestokk 1:1 000
EUREF89 UTM Sone 32





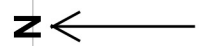
Teig 1 (Hovedteig)
123 / 62

Målestokk 1:500
EUREF89 UTM Sone 32

+ 123 / 2

12491980-1
Risasjøvegen 304

19227227



6742560

6742540

6742520

6742500

285620

285640

285660

285680

285700

285720

Areal og koordinater

Areal: 2 280,7

Arealmerknad:

Representasjonssystem: EUREF89 UTM Sone 32

Nord: 6742526

Øst: 285673

Grensepunkt / Grenselinje

Ytre avgrensing

Løpenr	Nord	Øst	Grensemerke nedsatt i / Lengde	Grensepunkttype / Hjelpelinjetype	Målemetode	Nøyaktighet	Radius
1	6742497,09	285647,44	Fjell Offentlig godkjent	96 GPS kinematisk (Real time kinematic)	96 GPS kinematisk (Real time kinematic)	13	13
2	6742501,92	285647,47	4,84 Ikke hjelpelinje	Ikke spesifisert Umerket	96 GPS kinematisk (Real time kinematic)	13	14
3	6742508,05	285646,88	6,16 Ikke hjelpelinje	Ikke spesifisert Umerket	96 GPS kinematisk (Real time kinematic)	13	14
4	6742516,84	285645,54	8,89 Ikke hjelpelinje	Ikke spesifisert Umerket	96 GPS kinematisk (Real time kinematic)	13	14
5	6742525,36	285645,04	8,53 Ikke hjelpelinje	Ikke spesifisert Umerket	96 GPS kinematisk (Real time kinematic)	13	14
6	6742536,48	285646,67	11,24 Ikke hjelpelinje	Ikke spesifisert Umerket	96 GPS kinematisk (Real time kinematic)	13	14
7	6742548,52	285652,50	13,38 Ikke hjelpelinje	Ikke spesifisert Umerket	96 GPS kinematisk (Real time kinematic)	13	14
8	6742555,16	285660,00	10,01 Ikke hjelpelinje	Ikke spesifisert Umerket	96 GPS kinematisk (Real time kinematic)	13	14
9	6742557,61	285665,26	5,81 Ikke hjelpelinje	Ikke spesifisert Umerket	96 GPS kinematisk (Real time kinematic)	13	14
10	6742560,19	285674,85	9,93 Ikke hjelpelinje	Ikke spesifisert Umerket	96 GPS kinematisk (Real time kinematic)	13	14
11	6742561,82	285682,18	7,51 Ikke hjelpelinje	Ikke spesifisert Umerket	96 GPS kinematisk (Real time kinematic)	13	14
12	6742563,65	285690,43	8,45 Ikke hjelpelinje	Ikke spesifisert Umerket	96 GPS kinematisk (Real time kinematic)	13	14
13	6742565,64	285699,60	9,38 Ikke hjelpelinje	Ikke spesifisert Umerket	96 GPS kinematisk (Real time kinematic)	13	14
			2,05 Ikke hjelpelinje	Ikke spesifisert Umerket	96 GPS kinematisk (Real time kinematic)	13	14

Løpenr	Nord	Øst	Grensemerke nedsatt i / Lengde Hjelpelinjetype	Målemetode	Nøyaktighet	Radius
14	6742563,64	285699,14	Jord Offentlig godkjent grensemerke 17,31 Ikke hjelpelinje	96 GPS kinematisk (Real time kinematic)	13	
15	6742546,78	285695,23	Fjell Offentlig godkjent grensemerke 15,71 Ikke hjelpelinje	96 GPS kinematisk (Real time kinematic)	13	
16	6742534,19	285685,83	Fjell Offentlig godkjent grensemerke 20,11 Ikke hjelpelinje	96 GPS kinematisk (Real time kinematic)	13	
17	6742514,25	285688,46	Fjell Offentlig godkjent grensemerke 23,92 Ikke hjelpelinje	96 GPS kinematisk (Real time kinematic)	13	
18	6742505,02	285666,40	Fjell Offentlig godkjent grensemerke 20,54 Ikke hjelpelinje	96 GPS kinematisk (Real time kinematic)	13	