









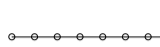
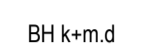
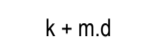






TEIKNFORKLARING

-  Eksisterende bygningar
-  Planlagt bygningar
-  Grøntareal
-  Eksisterende uteopphaldsareal
-  Uteopphaldsareal
-  Fortau
-  Gangveg
-  Køyrevveg, veg, parkering
-  Plangrense
-  Byggegrense
-  Sti
-  Gjerde
-  BH k+m.d
-  k+m.d
-  Vegetasjon

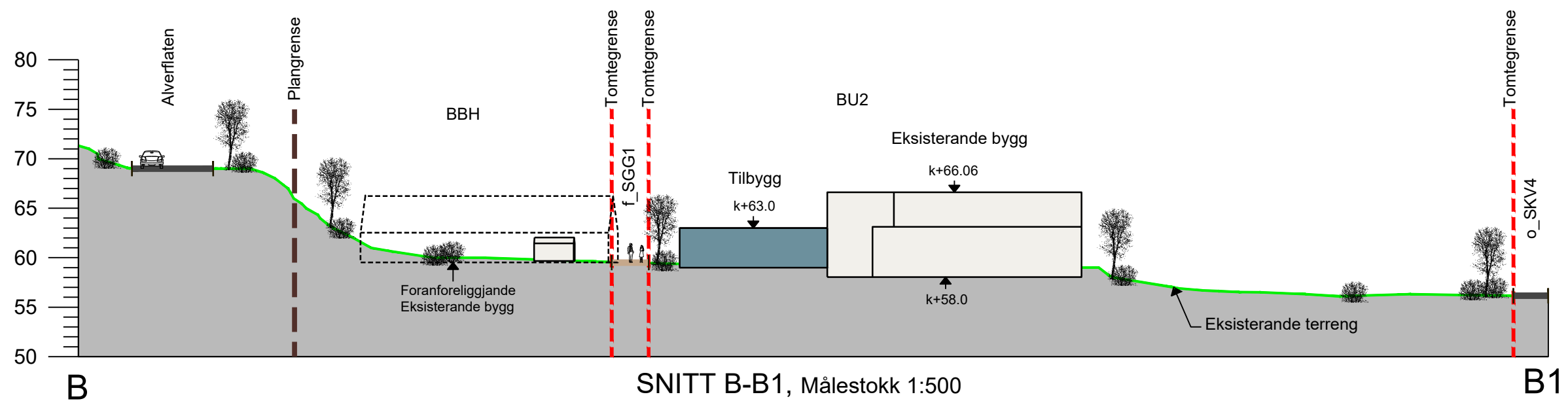
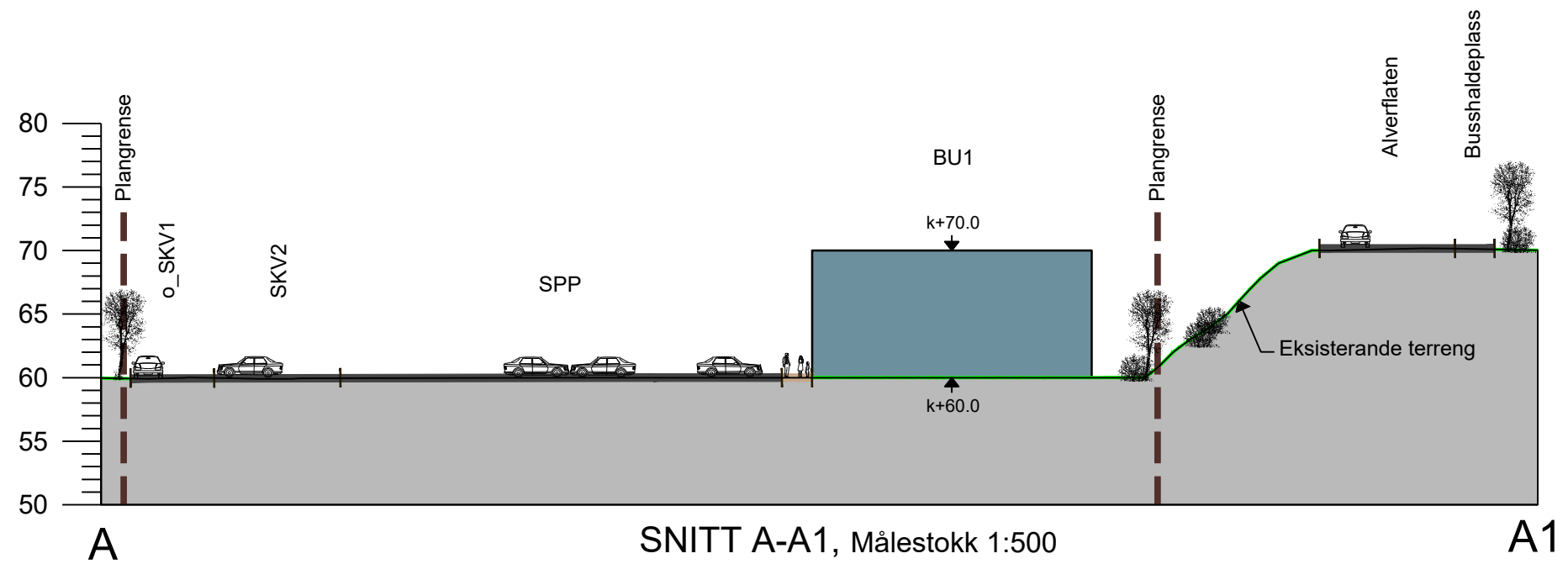


Illustrasjonsplan for: 1 av 2

LINDÅS KOMMUNE. Gnr.137, bnr.344, 693, 723 m.fl.  
 STØLSMARKA.  
 Nasjonal arealplan-ID 1263\_201607

 Kartmålestokk: 1:500 ved arkformat A2 Ekvdistanse: 1m	Forslagsstiller: Nordhordland Bibelsenter	 Utarbeidd av:	Lindås kommunes sitt saksnummer Siste revisjonsdato plankart	16/2472 30.07.2019
---	---	--	---	-----------------------





Snitt A-A1, snitt B-B1 for:

2 av 2

LINDÅS KOMMUNE. Gnr.137, bnr.344, 693, 723 m.fl.  
STØLSMARKA.

Nasjonal arealplan-ID 1263\_201607

0 25m  
Kartmålestokk: 1:500 ved arkformat A3  
Ekvidistans: 1m

Forslagsstillar:  
Nordhordland  
Bibelsenter

Utarbeidd av:  
**Ard**  
arealplan

Lindås kommunes  
sitt saksnummer  
Siste revisjonsdato  
plankart

16/2472

30.07.2019

