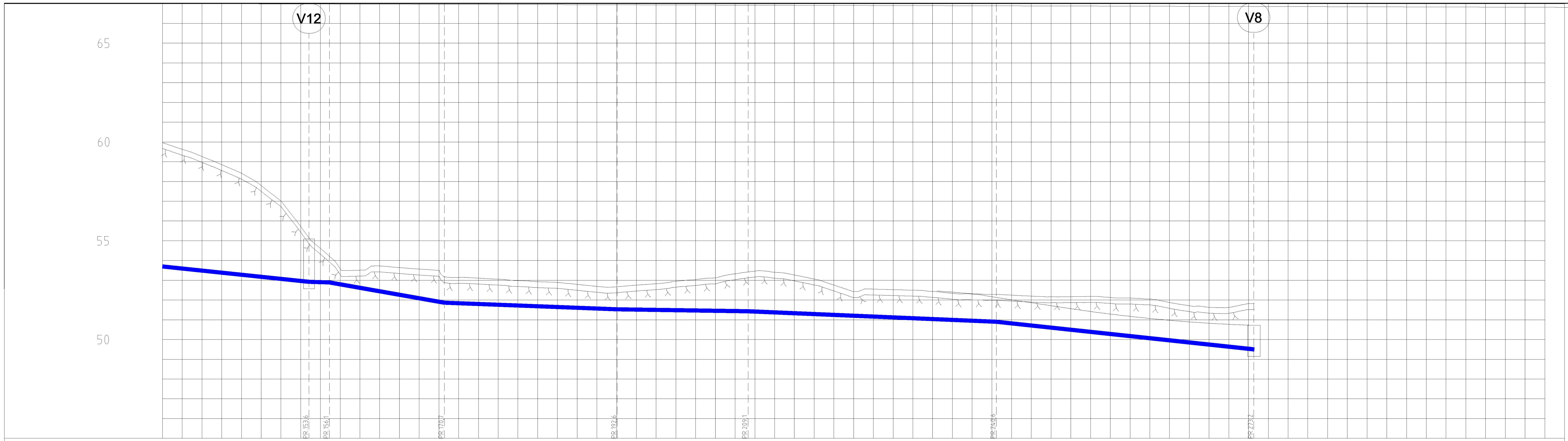

PROFIL NR.		135 · 147,5 · 160 · 172,5 · 185 · 197,5 · 210 · 222,5 · 235 · 247,5 · 260 · 272,5 · 285 · 297,5 · 310
Grunneier		
Markslag		
Grunnforhold		
TERRENG H./TOPP VEGDEKKE		59,97 · 59,63 · 59,27 · 58,86 · 58,42 · 57,80 · 57,02 · 55,73 · 54,62 · 53,59 · 53,51 · 53,65 · 53,62 · 53,57 · 53,47 · 53,39 · 53,33 · 53,06 · 52,98 · 52,93 · 52,89 · 52,79 · 52,69 · 52,67 · 52,75 · 52,83 · 52,95 · 53,03 · 53,12 · 53,33 · 53,46 · 53,41 · 53,27 · 53,06 · 52,76 · 52,42 · 52,55 · 52,70 · 52,56 · 52,46 · 52,40 · 52,32 · 52,17 · 52,01 · 51,86 · 51,71 · 51,56 · 51,42 · 51,29 · 51,17 · 51,07 · 50,97 · 50,89 · 50,83 · 50,77 · 50,73 · 50,72
Hor.vinkelpunktavstand i m		153,6 · 2,6 · 14,6 · 21,9 · 16,6 · 64,1
Vannledning	Kumavstand i m	153,6 · 2,6 · 14,6 · 21,9 · 16,6 · 31,4 · 32,6
	Fall i ‰	-42,1 · -11,0 · -70,5 · -15,3 · -6,0 · -16,9 · -42,9
	Kote utv. topp	53,70 · 52,92 · 52,89 · 51,87 · 51,53 · 51,43 · 50,90 · 49,50
	Type og dim	180PE 100 SDR 11

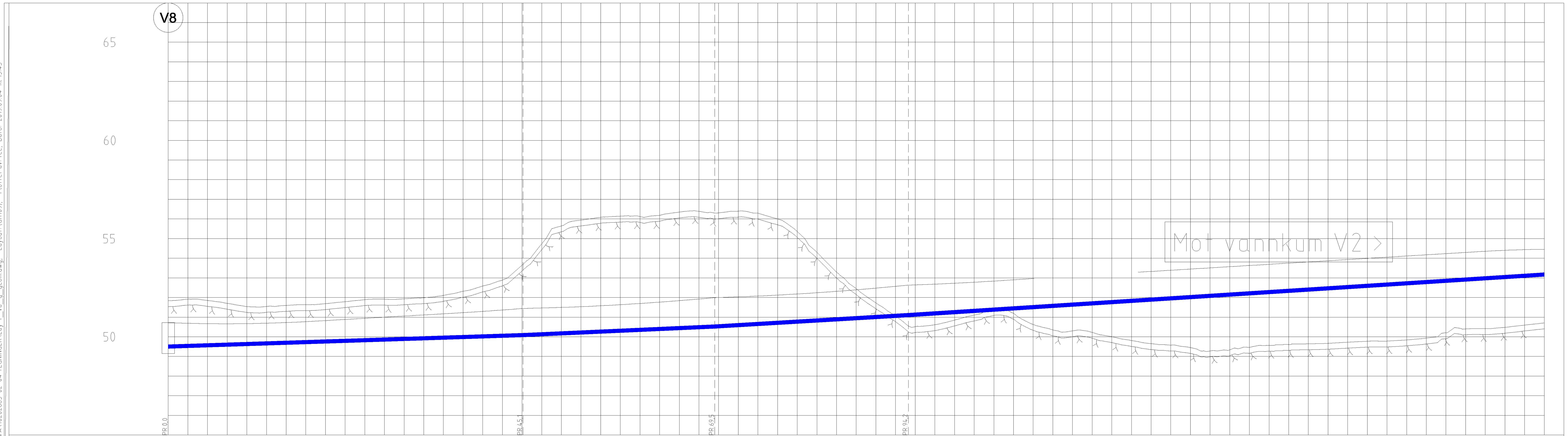

PROFIL NR.		0 · 12,5 · 25 · 37,5 · 50 · 62,5 · 75 · 87,5 · 100 · 112,5 · 125 · 137,5 · 150 · 162,5 · 175
Grunneier		
Markslag		
Grunnforhold		
TERRENG H./TOPP VEGDEKKE		50,72 · 50,69 · 50,67 · 50,66 · 50,67 · 50,69 · 50,72 · 50,77 · 50,82 · 50,88 · 50,94 · 51,00 · 51,06 · 51,11 · 51,17 · 51,23 · 51,29 · 51,36 · 51,44 · 51,47 · 51,50 · 51,53 · 51,58 · 51,63 · 51,70 · 51,76 · 51,84 · 51,92 · 52,00 · 52,03 · 52,07 · 52,12 · 52,18 · 52,24 · 52,31 · 52,39 · 52,48 · 52,57 · 52,64 · 52,68 · 52,73 · 52,78 · 52,84 · 52,90 · 52,96 · 53,03 · 53,09 · 53,15 · 53,21 · 53,27 · 53,33 · 53,39 · 53,45 · 53,51 · 53,57 · 53,63 · 53,69 · 53,75 · 53,81 · 53,87 · 53,93 · 53,99 · 54,05 · 54,11 · 54,17 · 54,23 · 54,29 · 54,35 · 54,40 · 54,44 · 54,45
Hor.vinkelpunktavstand i m		45,1 · 24,4 · 24,6 · 90,0
Vannledning	Kumavstand i m	45,1 · 24,4 · 24,6 · 90,0
	Fall i ‰	13,0 · 17,8 · 23,6 · 25,5
	Kote utv. topp	49,50 · 50,09 · 50,52 · 51,10 · 53,17
	Type og dim	180PE 100 SDR 11

Ledninger	Eksisterende	Prosjektert
Vannledning (VL)		
Spillvannsledning (SP)		
Overvannsledning (OV)		
Avløp fellesledning (AF)		
Pumpeledning spillvann (PS)		
Ledning utgår		
Drensledning		

Ledninger	Eksisterende	Prosjektert
Ledning i borehull		

Symboler

Prosjektert kum	Pumpestasjon	Kjeftesluk	Sandfang SF
Prosjektert sluk	Bekkeinntak	Ristsluk	Hjelpesluk HS
Eksisterende kum	Slamavskiller	Kuppelrist	Pumpestasjon PS
Hydrant	Fordrøyningsmagasin	Vannkum VK	Fettutskiller FE
Kran	Overløp	Overvannskum OK	
Vannkum med brannventil	Entreprisegrense	Spillvannskum SK	

O:\010202\10202685-02\10202685-02 RIVA\10202685-02-03 ARBEIDSOMRÅDE\10202685-02-04 TEGNINGER\Lay-t_va_g_geom.dwg; - Layout: (GH109); - Plottet av: tee, Dato: 2019.09.04 kl 15:43

Rev.	Beskrivelse	Dato	Sign.	Kontroll

Tegningsnummer

Etasje	Fag	Byg.delsnum.	Type tegn.	Løpenr.	Rev.
00-Z 700-10-109					00

Prosjekteringsgruppen: TELEFON:

ARK :	HLM ARKITEKTUR AS	+47 55 55 04 00
LARK :	SMEDSVIG LANDSKAPSARKITEKTER	+47 55 21 04 70
RIB :	MULTICONSULT	
RIE :	MULTICONSULT	+47 55 62 37 00
RIVA :	MULTICONSULT	

LOKALISERINGSFIGUR:

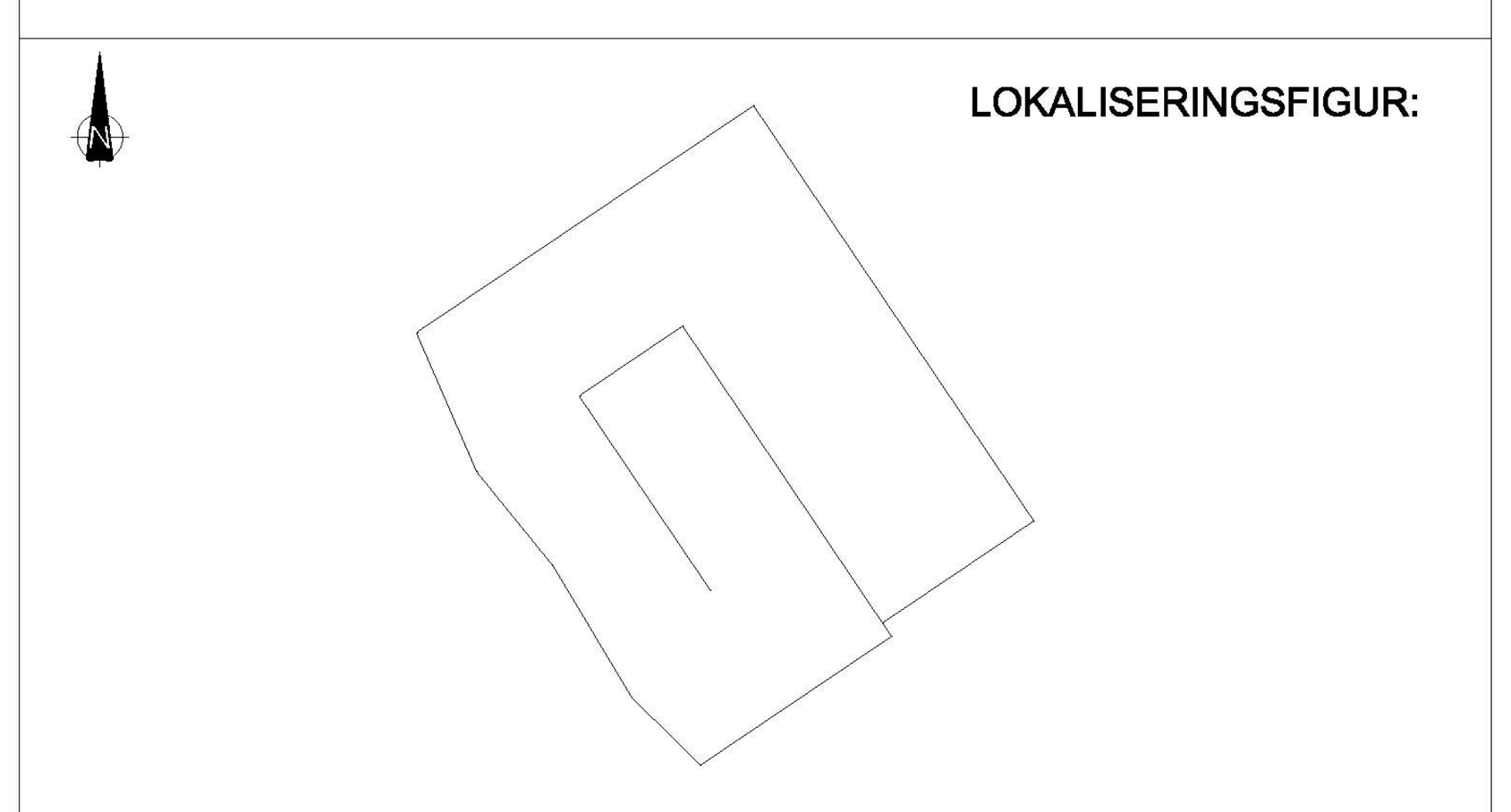

Fase:

Arbeidsgiver:

Entreprenør:

Tittel:

Alversund Skole

Lengdeprofil

Godkjent	TAO
Kontroll prosjekt. Sign.	ID
Kontroll	TE
Filnavn	xxx
Dato	22/05/2019
Målestokk	1:300
Kontroll utførende. Sign.	
Kontroll	

Tegningsnummer

Etasje	Fag	Byg.delsnum.	Type tegn.	Løpenr.	Rev.
00-Z 700-10-109					00