







 Målestokk 1: 500 ved A4 utskrift
 Utskriftsdato: 10.09.2019 08:48
 Eiendomsdata verifisert: 10.09.2019 08:38




GÅRDSKART 1263-116/4/0
 Tilknyttede grunneiendommer:
 116/4/0



Markslag (AR5) 7 klasser		AREALTALL (DEKAR)	
TEGNFORKLARING			
	Fulldyrka jord	13.0	
	Overflatedyrka jord	0.0	
	Innmarksbeite	0.0	13.0
	Produktiv skog	45.2	45.2
	Annet markslag	36.1	
	Bebygd, samf., vann, bre	3.3	39.4
	Ikke klassifisert	0.0	0.0
	Sum	97.6	97.6

Kartet viser valgt type gårdskart for eiendommen man har søkt på. I tillegg vises bakgrunnskart for gjenkjennelse. Arealstatistikken viser arealer i dekar for alle teiger på eiendommen. Det kan forekomme avrundingsforskjeller i arealtallene.

Ajourføringsbehov meldes til kommunen.

-  Arealressursgrenser
-  Eiendomsgrenser
-  Driftssenterpunkt