

- | | |
|------------------------|-----------------|
| Målte Grenser | Våninghus |
| Registrerte Grenser | Større bustader |
| Udefinert grenser | Hytte/feriehus |
| Terrengmålte grenser | Garasje/uthus |
| Konstruert grensepunkt | Industri/lager |
| Bolig | Andre bygg |
| Bustad mvellighet | |
- Beliggenhet og høyder må oppfattes som orienterende.
 Koordinatsystem: EUREF89 - SONE 32 (EPSG:25832)
 Høydesystem: NN 2000 høyder (EPSG:5941)



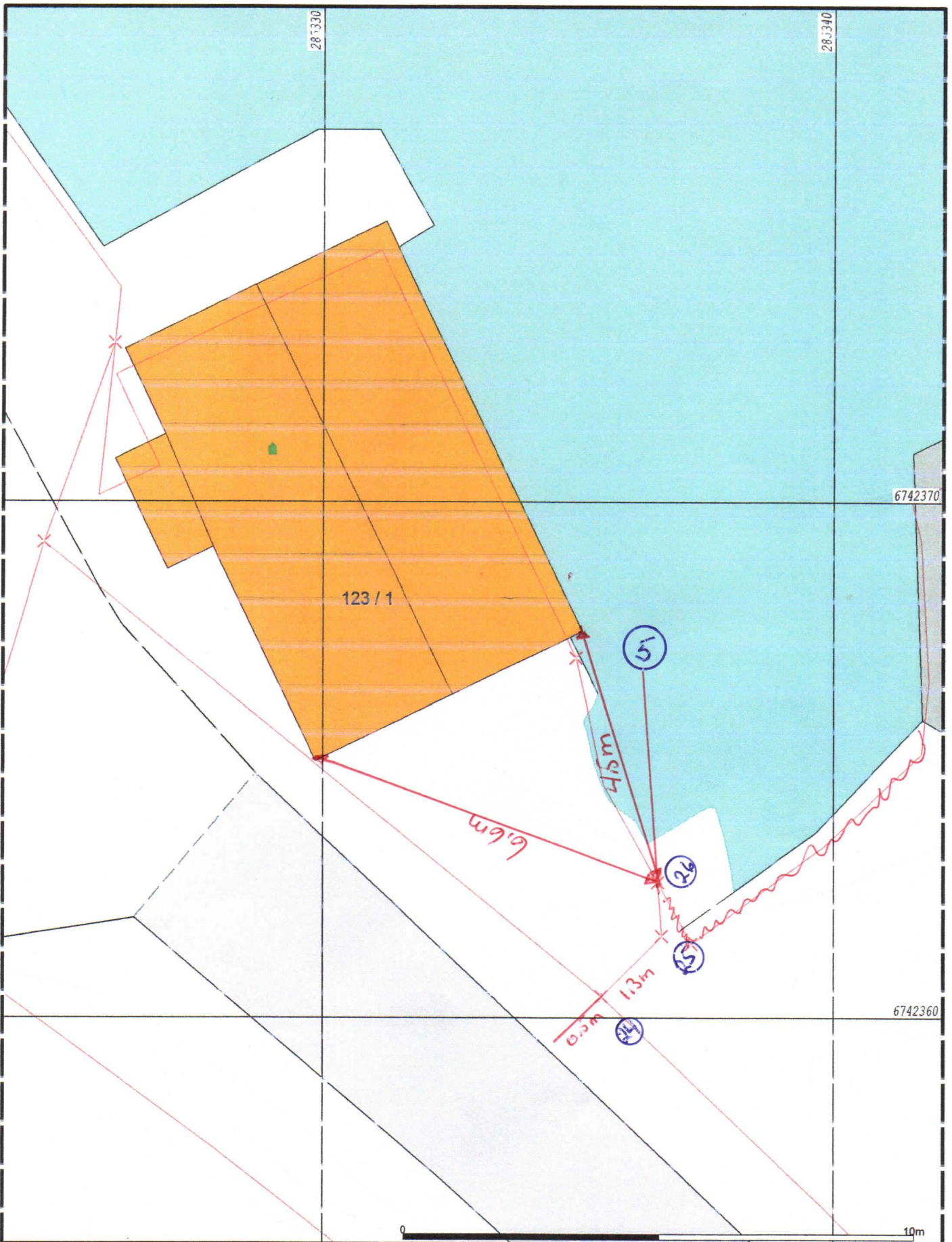
Lindås kommune
 Geodataavdeling
 Grunnkart.



Dato: 2019.10.04

Del av g.nr. 123, b.nr. 1-7 - Naustområde.

Målestokk
 1:100



- | | |
|------------------------|-----------------|
| Målte Grenser | Væningshu. |
| Registrerte Grenser | Større bustader |
| Udefinert grenser | Hytte/feriehus |
| I tillegg målte grense | Garasje/uthus |
| Konstruert grensepunkt | Industrilager |
| Bolig | Andre bygg |
| bustaa mvellighet | |
- Beliggenhet og høyder må oppfattes som orienterende.
 Koordinatsystem: EUREF89 - SONE 32 (EPSG:25832)
 Høydesystem: NN zu00 høyder (EPSG:5641)



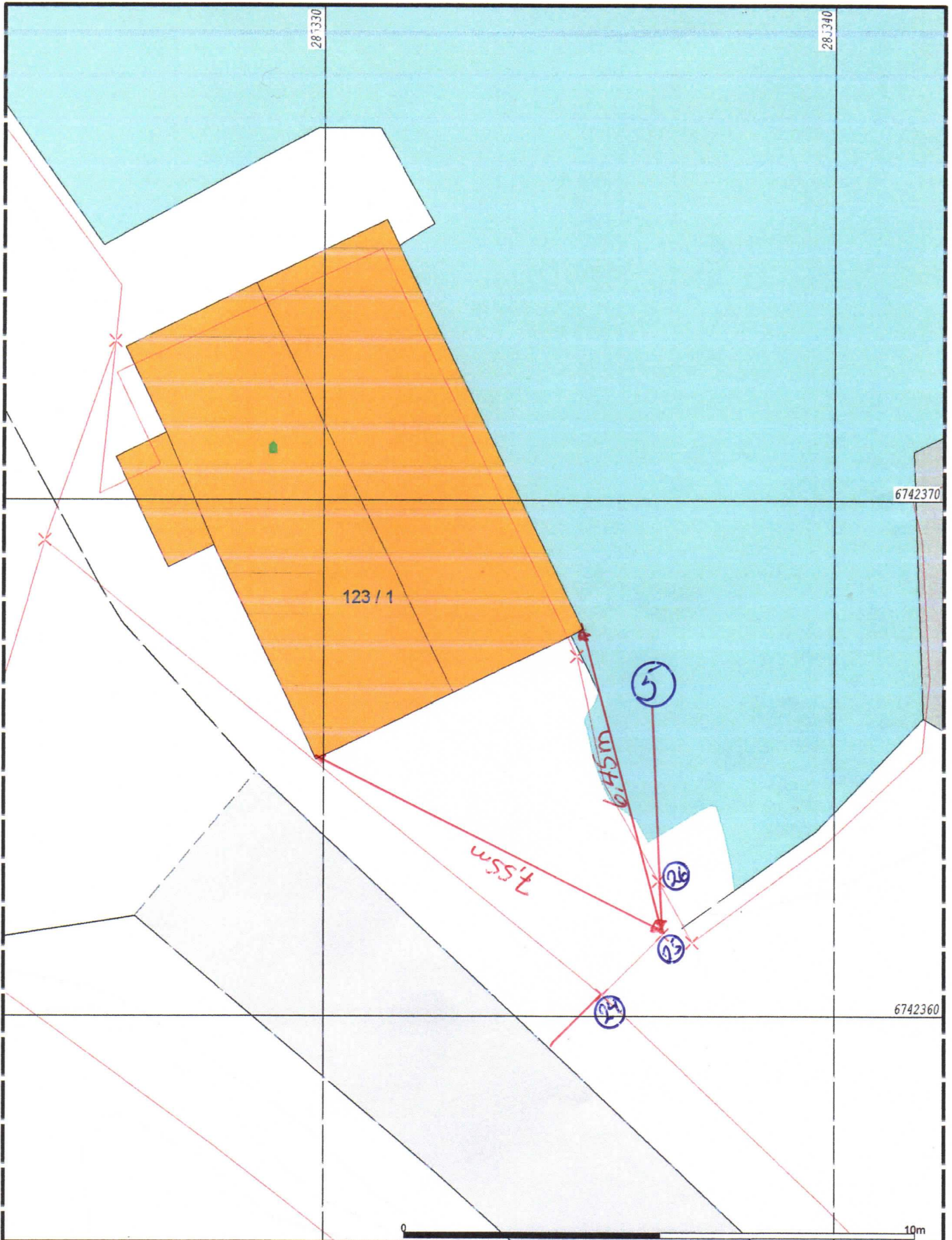
Lindås kommune
 Geodataavdeling

Grunnkart.

Dato: 2019.10.04
 Side: 58

Del av g.nr. 123, b.nr. 1-7 - Naustområde.





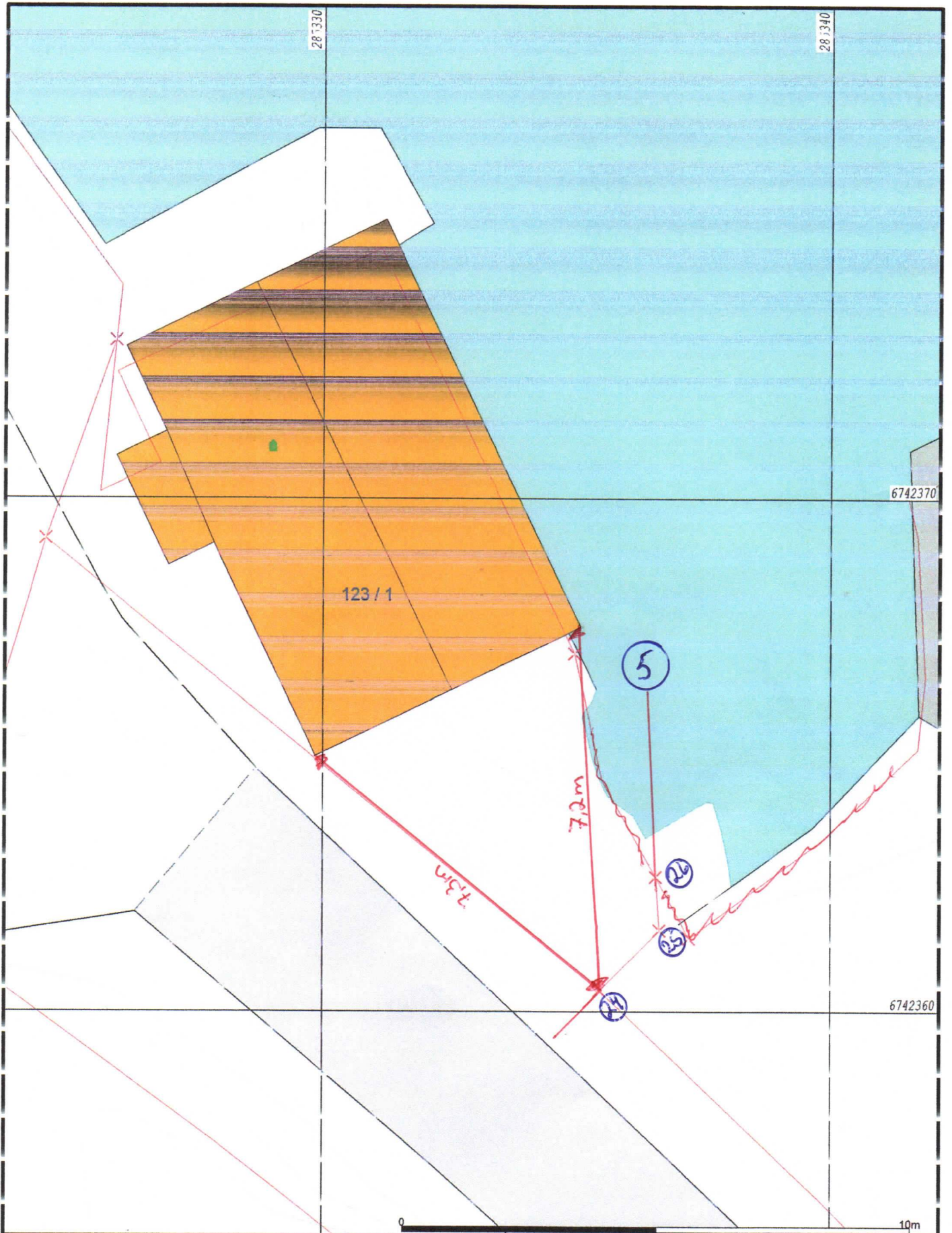
- | | |
|------------------------|-----------------|
| Målte Grenser | Våninghus |
| Registrerte Grenser | Større bustader |
| Udefinert grenser | Hytte/feriehus |
| Terrainmålte grense | Garasje/ullhus |
| Konstruert grensepunkt | Industri/lager |
| Bolig | Andre bygg |
| Bustad mvelighet | |
- Beliggenhet og høyder må oppfattes som orienterende.
 Koordinatsystem: EUREF89 - SONE 32 (EPSG:25832)
 Høydesystem: NN 2000 høyder (EGS:5541)



Lindås kommune
 Geodataavdeling
 Grunnkart.



Dato: 2019.10.04
 Del av g.nr. 123, b.nr. 1-7 - Naustområde.
 Målestokk: 1:100



- | | |
|------------------------|-----------------|
| Målte Grenser | Våningshus |
| Registrerte Grenser | Større bustader |
| Udefinert grenser | Hytte/feriehus |
| I en tidligere grenser | Garasje/uthus |
| Konstruert grensepunkt | Industri/lager |
| Bolig | Andre bygg |
| Bustaa m/leilighet | |
- Beliggenhet og høyder må oppfattes som orienterende.
 Koordinatsystem: EUREF89 - SONE 32 (EPSG:25832)
 Høydesystem: NN 2000 høyder (EPSG:5941)



Lindås kommune
 Geodataavdeling
 Grunnkart.



Dato: 2019.10.04
 SS.

Del av g.nr. 123, b.nr. 1-7 - Naustområde.

Målestokk
 1:100