









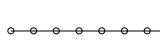
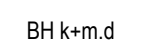
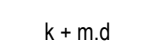





TEIKNFORKLARING

-  Eksisterende bygningar
-  Planlagt bygningar
-  Grøntareal
-  Eksisterende uteopphaldsareal
-  Uteopphaldsareal
-  Fortau
-  Gangveg
-  Køyveg, veg, parkering
-  Plangrense
-  Sti
-  Gjerd
-  BH k+m.d Byggehøgd
-  k + m.d Kotehøgd
-  Vegetasjon



Illustrasjonsplan for: 1 av 2

LINDÅS KOMMUNE. Gnr.137, bnr.344, 693, 723 m.fl.  
 STØLSMARKA.  
 Nasjonal arealplan-ID 1263\_201607

 Kartmålestokk: 1:500 ved arkformat A2 Ekvidistans: 1m	Forslagsstilar: Nordhordland Bibelsenter	 Utarbeidd av:	Lindås kommunes sitt saksnummer Siste revisjonsdato plankart	16/2472 27.09.2018
---	--	--	---	-----------------------