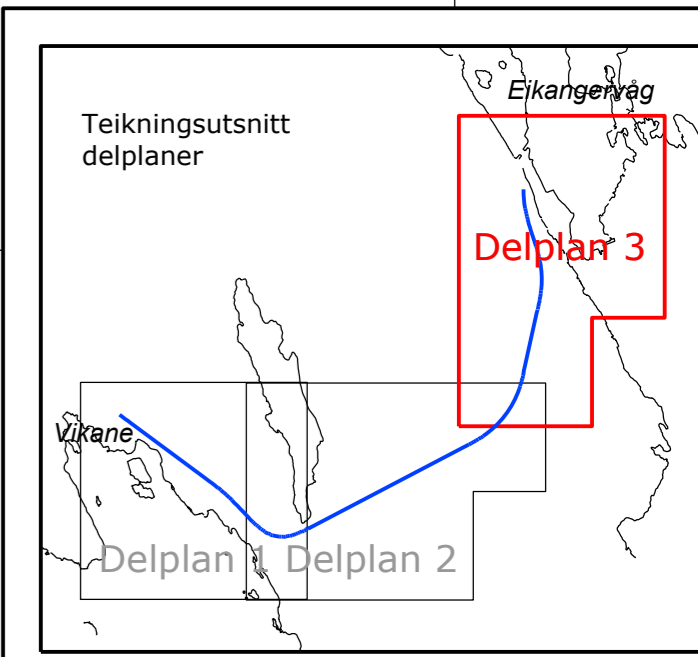
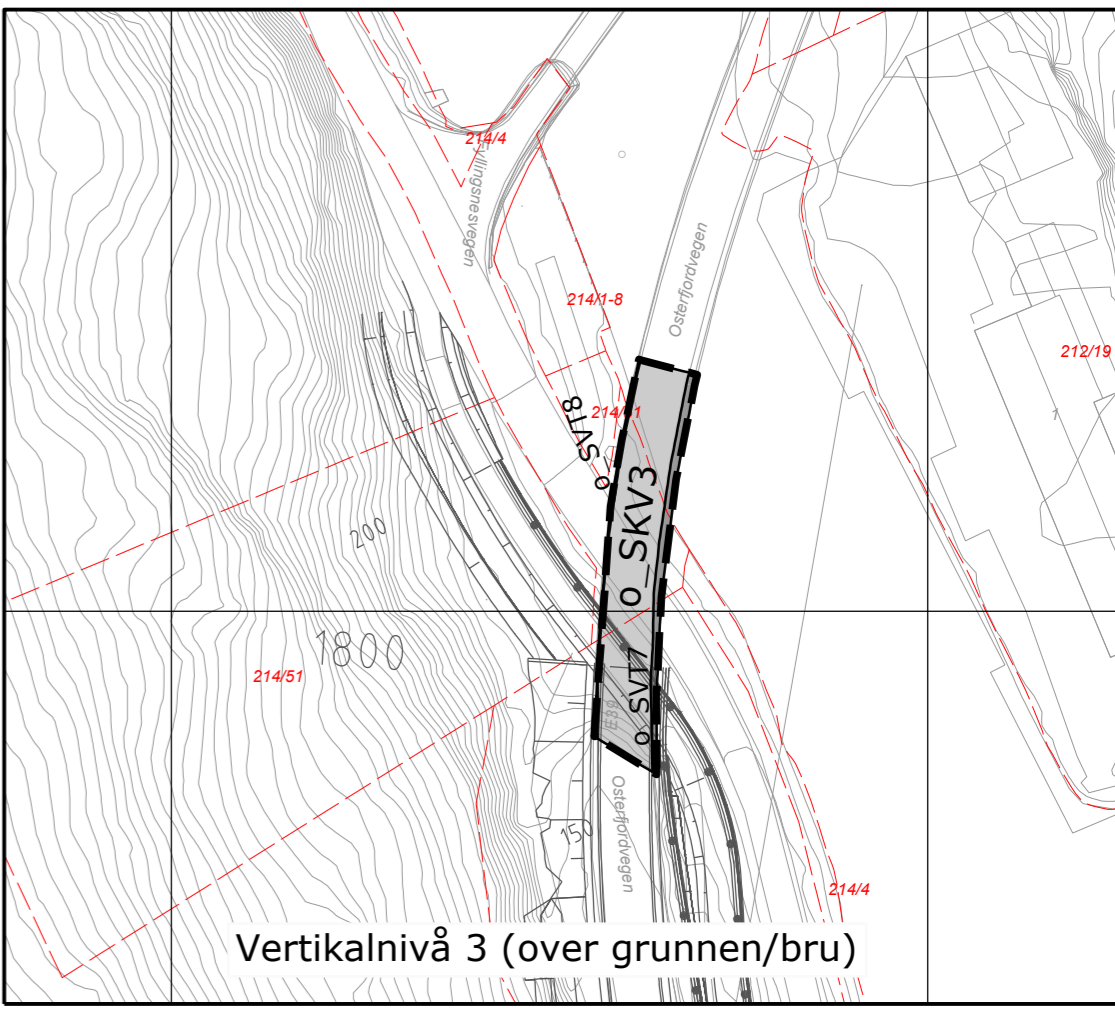
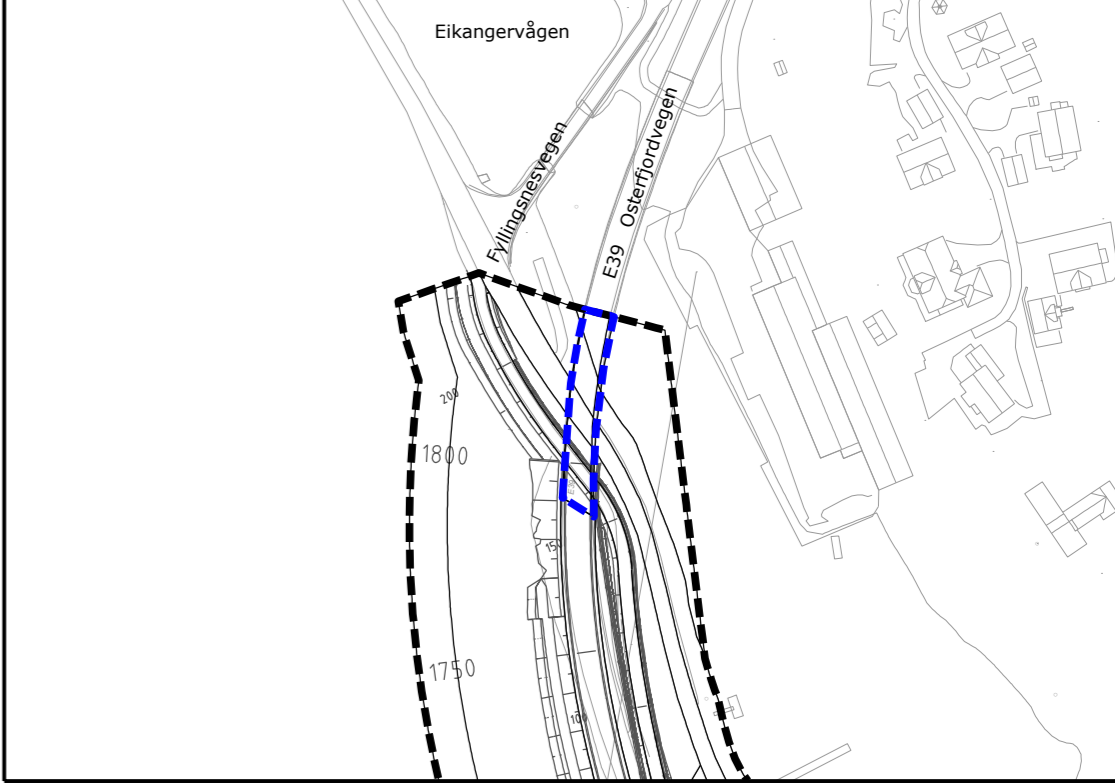


**Nøkkel vertikalinivåer**

- Planens begr. - vertikalinivå 2 (på grunnen)
- Planens begr. - vertikalinivå 3 (over grunnen/bru)
- Formålsgrenser



**TEIKNFORKLARING**

- AREALFØREMÅL** (PBL §12-5)
- BFS Bustader-frittliggende-småhus (1111)
  - BV Bensinstasjon (1300)
  - BE Energianlegg (trafo) (1510)
  - BAA Angitt bygge- og anleggsformål kombinert med andre angitte hovedformål (1900)
- SAMFERDSLSANLEGG OG TEKNISK INFRASTRUKTUR** (PBL §12-5 nr. 2)
- SV Veg (2010)
  - SKV Køyreveg (2011)
  - SGS Gang-/sykkelveg (2015)
  - SGG Gangveg/gangareal (2016)
  - SVT Annan veggrunn - teknisk anlegg (2018)
  - SVG Annan veggrunn - grøntareal (2019)
  - SKH Kollektivhaldeplass (2073)
  - SPP Parkeringsplassar (2082)
- GRØNTSTRUKTUR** (PBL §12-5 nr. 3)
- GF Friområde (3049)
- LANDBRUKS-, NATUR- OG FRILUFTSFØRMÅL** (PBL §12-5 nr. 5)
- L LNFR areal for nødvendige tiltak for landbruk og gardstilknytt næringsverksemd basert på ressursgrunnlaget på garden (5100)
- BRUK OG VERN AV SJØ OG VASSDRAG, MED TILHØYRANDE STRANDSONE** (PBL §12-5 nr. 6)
- V Bruk og vern av sjø og vassdrag med tilhørende strandsone (6001)
- OMSYNSSONER** (PBL §12-6 JF. §11-8)
- SIKRIKS-, STØY- OG FARESONER (PBL §11-8 a)
  - FRISIKT FRISIKT (140)
  - HØGSPENNINGSANLEGG (inkl. høgspektakablar) (370)

- JURIDISKE TEKSTAR, FLATE-, LINE- OG PUNKTSYMBOL** (JF. REGULERINGSFØRESEGNE)
- Planens avgrensning (RpGrense)
  - Føremålsgrense (RpFørmålGrense)
  - Omsynsone (RpSiikngGrense, RpFareGrense)
  - Føresegsområde (RpBesemmelssgrense)
  - Mellombets anlegg- og riggområde (RpMellombetsGrense)
  - Byggegrense (1211)
  - Bygninger som ingår i planen (1214)
  - Bygninger som forutsettas fjernet (1215)
  - Regulert senterline (1211)
  - Friskiltline (1222)
  - Regulert støttemur (1228)
  - Stenging av avkjørsle (1241)
  - Avkjøring (1242)
  - Brukar (1251)
  - Tunnelåpning (1253)
  - Tunnel (1254)
  - Måle og avstandslinje (1259)
  - Regulert byggehøyde (RpPlaskh9)
  - Prosent bruksareal etter TEK 2010
- REG. EIGARFORM** (PBL §13-7 nr. 4)
- Offentleg arealføremål
  - Felles arealføremål
- ILLUSTRASJONER**
- Fylling/skjøring
- BASISKART**
- Eigedomsgrense
  - Eksisterende bygnader
  - Geodetisk grunnlag: UTM32\_Euref 89
  - Geodetisk høgdegrunnlag: NN2000
  - Siste uttaksdato basiskart: 26.10.2018
  - Kartmålestokk: 1:1000 ved arkformat A1
  - Eksidians: 1m
  - 0 25 50m

**Reguleringsplan, områderegulering for:**

LINDÅS KOMMUNE  
E39 Vikane - Eikangervåg, gnr. 214, bnr. 201 m.fl.  
Nasjonal arealplan-ID 1263\_201804

Saksgang	Dato	Plankart datert	Føresegner datert
Kuningjering om oppstart av planarbeid	15.05.2018		
1. gongs handsaming, vedtak	dd.mm.åå	dd.mm.åå	dd.mm.åå
Offentleg ettersyn, frå - til	dd.mm.åå - dd.mm.åå	dd.mm.åå	dd.mm.åå
2. gongs handsaming, vedtak	dd.mm.åå	dd.mm.åå	dd.mm.åå
Lindås kommunestyre vedtak	dd.mm.åå	dd.mm.åå	dd.mm.åå
Kuningjering vedtatt reguleringsplan	dd.mm.åå	dd.mm.åå	dd.mm.åå
Forslagstillar: Stotens vegvesen		Utarbeidd av: RAMBOLL	Kommunen sitt saksnnummer: 181618
Det vert stadfesta at plankartet er i samsvar med kommunestyrets vedtak:			Siste revisjonsdato plankart: 25.07.19