

PROTOKOLL FOR OPPMÅLINGSFORRETNING

ETTER LOV OM EIENDOMSREGISTRERING (MATRIKKELLOVEN)

ArkivsakID 2019/2395

Matrikkelmyndighet			
Kommune	Lindås	Kommunenr	1263
Adresse	Felles Postmottak, Kvernhusmyrane	Postnr	5914
		Poststed	ISDALSTØ

Eiendom				
Eiendommens adresse	Radøyvegen 285 5911 ALVERSUND,	Gnr.	Bnr.	Festenr.
		131	63	0
				Seksj. nr.
				0
Registrert eier (grunneier)	Gundersen Solveig M Fosse, Fosse Anne Elisabeth			
Registrert fester				


Oppmålingsforetning				
Foretningen avholdt	Dato	Kl.	Sted	
	4. oktober 2019	13:00	På eignedomen	
Tiltakstype ML § 33	Klarlegging av eksisterende grenser (herunder grensepåvisning)			Iværks. dato (søknad B/C)
Rekvirent	Solveig M Fosse Gundersen			Rekv. dato
				27.08.2019

Habilitet	
Landmålerens navn	Morten Mangerøy Helland
	Tlf. nr.
<input type="checkbox"/> Landmåleren orienterte partene om det forelå forhold av personlig eller økonomisk art som kunne tilsi inhabilitet	
Har partene merknader/innsigelser til gjennomføring av foretningen? <input checked="" type="checkbox"/> Nei <input type="checkbox"/> Ja (jf. vedlegg)	

Varsling om oppmøte	
<input checked="" type="checkbox"/> Varselet om oppmålingsforetning inneholder en liste over personer som er varslet, deres partstilling (rolle), varslingsdato og varslingsmåte.	Under foretningen ble alle oppfordret til å bekrefte sitt fremmøte ved underskrift på listen og fremvisning av legitimasjon (jf. vedlegg)
Ev. merknader til varsling	Ingen frå dei frammøtte partane

Saksdokumenter - bakgrunn for foretningen		
<input type="checkbox"/> Rekvisisjon av oppmålingsforetning og søknad om tillatelse etter PBL	Vedlegg nr. (ev. fra - til)	
<input type="checkbox"/> Varsel om oppmålingsforetning		
<input checked="" type="checkbox"/> Vedtak		
<input type="checkbox"/> Konesjonsdokumenter		
<input type="checkbox"/> Servitutter		
<input type="checkbox"/> Avtaler		
<input type="checkbox"/>		
<input type="checkbox"/>		

Situasjonskart/skisse



Oppsummering og erklæring fra landmåler (forts.)

Landmåler vurderer og gir ev. kommentarer til: - tillatelsen, - rekvisisjonen, - varsel om oppmålingsforretning, - forberedelse av oppmålingsforretning, - oppmålingsforretningen, - måle- og beregningsarbeid, - fakturering, - matrikulering, - tinglysing, - utsendelse av matrikkelbrev, - klageadgang og frister

Klarlegging av grense:

Grunnlager for klarlegging av grensa er ei skylddeling frå 1962. I skylddelinga er grenselinje beskrevet med lengdar og kryss i berg. Under oppmålingsforretninga fann me ikkje igjen nokon av dei gamle merka. På nordsida av eigedomen går det eit gjerde i frå sjøen i punkt 1 og vestover mot punkt 5. Partane var einige om at grensa føl dette gjerde vestover. Gjerde knekker så sørover før det kjem til punkt 5. Partane som eig gbnr. 131/63 hevda at gjerde har vort flytta ein gang i tida, og at gjerde derfor ikkje går i grensa sørover, men at gjerde går lenger aust enn grensa. Under forretninga fant me igjen restar av ein gjerdestolpe som har stått lenger vest. Eigar av 131/63 hevda det er her grensa går. Etter å ha gjort kontrollmål opp i mot måla i skylddelinga ser det ut til at det kan stemme. Partane var einige under forretninga at dette skulle liggast til grunn.

Punkta 4, 3 og 2 er rekonstruert så godt det lar seg gjere med grunnlag i avstandar frå skylddelinga og påstandar frå partane. Under forretninga var alle partane som var tilstades einige i plasseringa av desse punkta.

Nord grensa for eigedomen gbnr. 131/63 går no i punkta 5-1 og vidare til sjø i same retning. Resten av grensa for eigedomen går i punkta 5-4-3-2 og vidare til sjø i same retning.

Alle grensepunkta er no merka med offentleg godkjente grensemerke i fjell/jordfast stein.

Sted	Dato	Underskrift
Knarvik	10.10.2019	Morten Mangerøg Helland

Vedlegg (saksdokumenter som kommer til under oppmålingsforretningen)		Vedlegg nr. (fra - til)
<input checked="" type="checkbox"/> Partliste		
<input type="checkbox"/> Fullmakter		
<input type="checkbox"/> Avtaler		
<input type="checkbox"/> Partspåstander		
<input type="checkbox"/> Forlik/voldgift		

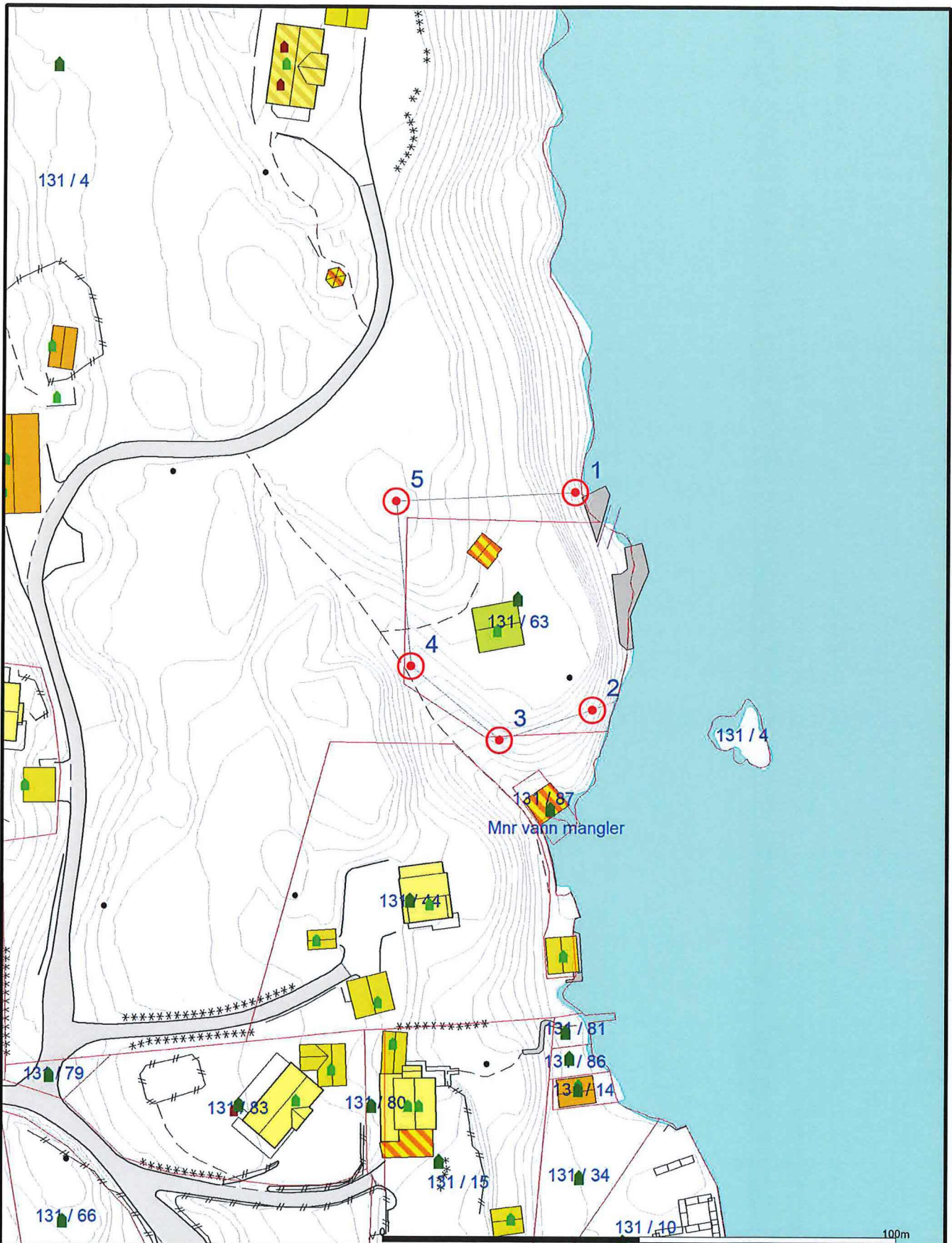
PARTSLISTE, FREMMØTE mm

Vedlegg nr side 1 av 1

ArkivsakID
2019/2395

Navn, adresse	Gnr/Bnr /Fnr	Snr	Eierforh old*)	Rolle*)	Kvtt.	Full- Opp- makt møte	ID	Signatur ved oppmøte Godkjenning av protokoll
Solveig M Fosse Gundersen				RR		Jeg /vi godkjenner protokollen		
Gundersen Solveig M Fosse	131/63	0	H	HH		X Jeg /vi godkjenner protokollen		S. M Fosse Gundersen
POSTBOKS 15 TERTNES 5826 BERGEN								
Fosse Anne Elisabeth	131/4	0	H	HH		X Jeg /vi godkjenner protokollen		Anne Elisabeth Fosse
RADØYVEGEN 287 A 5911 ALVERSUND								
	131/4	0				Jeg /vi godkjenner protokollen		
	131/63	0				Jeg /vi godkjenner protokollen		
						Jeg /vi godkjenner protokollen		
						Jeg /vi godkjenner protokollen		
						Jeg /vi godkjenner protokollen		
						Jeg /vi godkjenner protokollen		
						Jeg /vi godkjenner protokollen		
						Jeg /vi godkjenner protokollen		

*) Aktuell eier [AE], Aktuell fester [AF], Fester [F], Framfester [F1], Framfester 2 [F2], Framfester 3 [F3], Hjemmelshaver [H], Kontaktinstans for eier [KE], Kontaktinstans for fester [KF], Rettighetshaver [RH], Nabo [NB], Gjenboer [GB] Fullmakt) Stedfortreder [SU], Stedfortreder med full beslutningsfullmakt [SM], ID) Førrekort [F], Pass [P], Bankkort m/bilde [B]



Målte Grenser	Våningshus
Registrerte Grenser	Større bustader
Udefinert grenser	Hytte/feriehus
Terrengmålte grense	Garasje/uthus
Konstruert grensepunkt	Industri/lager
Bolig	Andre bygg
Bustad m/leilighet	

Beliggenhet og høyder må oppfattes som orienterende.
 Koordinatsystem: EUREF89 - SONE 32 (EPSG:26832)
 Høydesystem: NN 2000 høyder (EPSG:5941)

Dato: 2019.10.10
 Sign: lmo

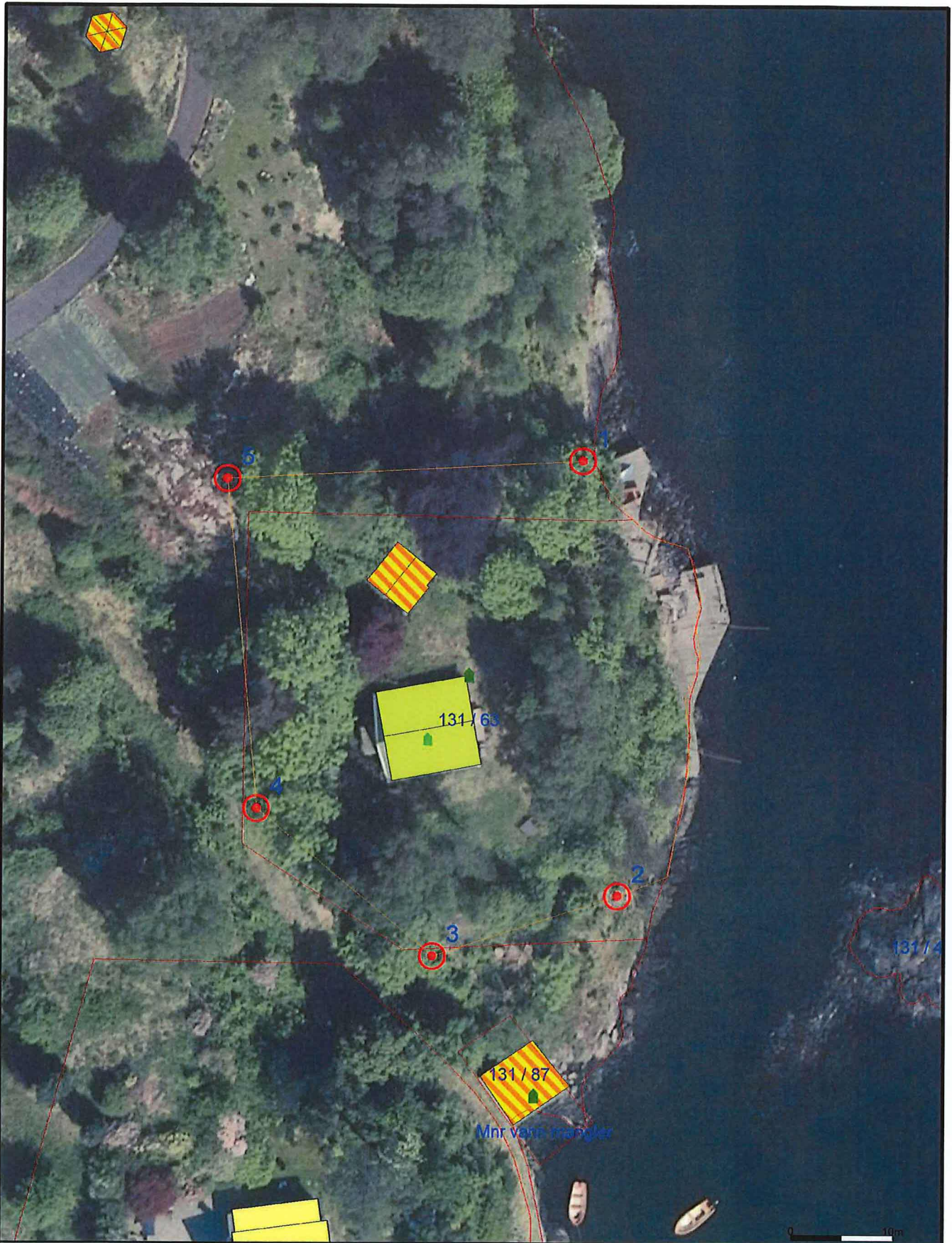
Lindås kommune
 Geodata avdeling

Raud grense sånn den ligg i dag. Grå grense er ny grens

gbnr. 131/63

N

Målestokk
 1:1000



- | | |
|-----------------------|-----------------|
| — Måte Grenser | Våningshus |
| - Registrerte Grenser | Større bustader |
| Udefinert | Hytte/feriehus |
| Terrengmått | Garasje/uthus |
| Konstruert | Industri/lager |
| Bolig | Andre bygg |
| Bustad m/leilighet | |

Beliggenhet og høyder må oppfattes som orienterende.
 Koordinatsystem: EUREF89 - SONE 32 (EPSG:25832)
 Høydesystem: NN 2000 høyder (EPSG:5941)



Lindås kommune
 Geodata avdeling



Dato: 2019.10.10
 Sign: limo

gbnr. 131/63

Målestokk
 1:500