

Lindås kommune
Kvernhusmyrane 41
5914 Isdalstø

Deres ref.:

Vår ref.:

5170657 /følgbrev.docx

Dato:

2019-10-31

► Følgbrev for søknad om tillatelse til tiltak

Byggeplass: Knarvik sentrum	Gnr. 188 bnr. 408
Tiltak: Rivning av busskur	
Tiltakshaver: Lindås kommune	Adresse: Kvernhusmyrane 41, 5914 Isdalstø
Ansv. søker: Norconsult AS	Adresse: Postboks 626, 1303 SANDVIKA

På vegne av Lindås kommune søkes det om å rive busskuret på Gnr 188 Bnr 408.

Tiltakets omfang

Rivning av busskur.

Reguleringsplan

Området omfattes av områdeplan for Knarvik sentrum Plan ID 1263 201002

Nabovarsling

Det er sendt rekommandert nabovarsel til berørte naboer den 15.10.2019. Det er ikke kommet merknader til tiltaket.

Byggteknisk forskrift

Tiltaket er blir utført etter TEK17.

Valg av tiltaksklasse

Etter en vurdering av tiltakets kompleksitet og omfang, har vi plassert utførelse i tiltaksklasse 1

Dokumentoversikt i denne forsendelsen

Vedlegg nr.	Dokumenter	Tegn. nr	Dato
00	Følgrebrev		31.10.2019
01	Søknad om tillatelse til tiltak		29.10.2019
A	Opplysninger om tiltakets ytre rammer m.m.		
A1	Opplysninger om tiltakets ytre rammer og bygn.spesifikasjon		31.10.2019
C	Nabovarsling		
C1	Opplysninger gitt i nabovarsel og kvitteringer		15.10.2019
D	Situasjonskart		
D1	Situasjonskart		14.10.2019
E	Tegninger		
E1	Oversiktsbilde av busstur		
E2	Nærbilde av busstur		
G	Gjennomføringsplan og erklæringer om ansvarsrett		
G1	Gjennomføringsplan		31.10.2019
G2	Erklæring om ansvarsrett Norconsult AS		29.10.2019

Med vennlig hilsen
Norconsult AS



Kristin Thomassen

Søknad om tillatelse til tiltak

etter plan- og bygningsloven § 20-3, jf. § 20-1

Opplysninger gitt i søknad eller vedlegg til søknaden vil bli registrert i matrikkelen.

 Rammetillatelse Ett-trinns søknadsbehandlingOppfylles vilkårene for 3 ukers saksbehandling, jf. § 21-7 annet ledd? Ja Nei**Erklæring om ansvarsrett for ansvarlig søker**Foreligger sentral godkjenning? Ja NeiBerører tiltaket eksisterende eller fremtidige arbeidsplasser? Ja Nei

Hvis ja, skal samtykke innhentes fra Arbeidstilsynet før igangsetting av tiltaket. Byggblankett 5177 med vedlegg.

Berører tiltaket byggverk oppført før 1850, jf. Kulturminneloven § 25, andre ledd? Ja Nei

Hvis ja, skal uttalelse fra fylkeskommunen foreligge før igangsetting av tiltaket.

Søknaden gjelder

Eiendom/ byggested	Gnr. 188	Bnr. 408	Festenr.	Seksjonsnr.	Bygningsnr.	Bolignr.	Kommune Lindås
	Adresse Kvassnesveggen 7				Postnr. 5914	Poststed ISDALSTØ	
Planlagt bruk/formål	<input type="checkbox"/> Bolig	<input type="checkbox"/> Fritidsbolig	<input type="checkbox"/> Garasje	<input checked="" type="checkbox"/> Annet: Annen eksp. og terminalbygning	Beskriv		Bygn.typekode (jf. s. 2) 411
Tiltakets art pbl § 20-1 (flere kryss mulig)	Nye bygg og anlegg		<input type="checkbox"/> Nytt bygg *)	<input type="checkbox"/> Parkeringsplass *)	<input type="checkbox"/> Anlegg	<input type="checkbox"/> Veg	<input type="checkbox"/> Vesentlig terrengingrep
	Endring av bygg og anlegg		<input type="checkbox"/> Tilbygg, påbygg, underbygg *)		<input type="checkbox"/> Fassade		
			<input type="checkbox"/> Konstruksjon	<input type="checkbox"/> Reparasjon	<input type="checkbox"/> Ombygging	<input type="checkbox"/> Anlegg	
	Endring av bruk		<input type="checkbox"/> Bruksendring	<input type="checkbox"/> Vesentlig endring av tidligere drift			
	Riving		<input checked="" type="checkbox"/> Hele bygg *)	<input type="checkbox"/> Deler av bygg *)	<input type="checkbox"/> Anlegg		
	Bygn.tekn. installasj.**)		<input type="checkbox"/> Nyanlegg *)	<input type="checkbox"/> Endring	<input type="checkbox"/> Reparasjon		
	Endring av brukenhet i bolig		<input type="checkbox"/> Oppdeling	<input type="checkbox"/> Sammenføyning			
Innhegning, skilt		<input type="checkbox"/> Innhegning mot veg	<input type="checkbox"/> Reklame, skilt, innretning e.l.				
*) Byggblankett 5175 fylles ut og vedlegges. (Vedlegg gruppe A)				**) Gjelder kun når installasjonen ikke er en del av et større tiltak.			

Vedlegg

Beskrivelse av vedlegg	Gruppe	Nr. fra – til	Ikke relevant
Opplysninger om ytre rammer og bygningsspesifikasjon for tiltaket (Byggblankett 5175)	A	1 – 1	<input type="checkbox"/>
Dispensasjonssøknad (begrunnelse/vedtak) (pbl kap. 19)	B	–	<input checked="" type="checkbox"/>
Nabovarsling (Kvittering for nabovarsel/Opplysninger gitt i nabovarsel/nabomerknader/kommentarer til nabomerknader)	C	1 – 1	<input type="checkbox"/>
Situasjonsplan, avkjørselsplan bygning/eiendom	D	1 – 1	<input type="checkbox"/>
Tegninger	E	1 – 3	<input type="checkbox"/>
Redegjørelser/kart	F	–	<input checked="" type="checkbox"/>
Erklæring om ansvarsrett/gjennomføringsplan	G	–	<input checked="" type="checkbox"/>
Boligspesifikasjon i Matrikkelen	H	–	<input checked="" type="checkbox"/>
Uttalelse/vedtak fra annen offentlig myndighet	I	–	<input checked="" type="checkbox"/>
Andre vedlegg	Q	–	<input checked="" type="checkbox"/>

Erklæring og underskrift

Ansvarlig søker bekrefter at hele tiltaket belegges med ansvar, og dekker kravene i henhold av plan- og bygningsloven. En er kjent med reglene om straff og sanksjoner i pbl kap. 32 og at det kan medføre reaksjoner dersom det gis uriktige opplysninger. Foretaket forplikter seg til å stille med nødvendig kompetanse i tiltaket, jf. SAK10 kap. 10 og 11.

Ansvarlig søker for tiltaket		Tiltakshaver	
Foretak Norconsult AS	Org.nr. 962 392 687	Navn Lindås kommune	
Adresse Postboks 1199 Sentrum		Adresse Kvernhusmyrane 41	
Postnr. 5811	Poststed BERGEN	Postnr. 5914	Poststed ISDALSTØ
Kontaktperson Kristin Thomassen	Telefon 55 37 55 00	Mobiltelefon 95 05 90 81	Eventuelt organisasjonsnummer 935 084 733
E-post kristin.thomassen@norconsult.com	E-post arne.eikefet@lindas.kommune.no		Telefon (dagtid) 56 37 50 00
Dato 29.10.2019	Underskrift <i>Endre Trovik</i>		Dato 29.10.2019
Gjentas med blokkbokstaver ENDRE TROVIK		Gjentas med blokkbokstaver ARNE EIKEFET	

Bygningstyppekoder**BOLIG**

Dersom bruksarealet til bolig er større enn bruksarealet til annet enn bolig, velges bygningstype kodet innen hovedgruppen "Bolig" (111–199). Ved valg av bygningstype velges den med størst andel av arealet innen hovedgruppen.

Enebolig

- 111 Enebolig
- 112 Enebolig med hybel/sokkelleilighet
- 113 Våningshus

Tomannsbolig

- 121 Tomannsbolig, vertikaldelt
- 122 Tomannsbolig, horisontaldelt
- 123 Våningshus, tomannsbolig, vertikaldelt
- 124 Våningshus tomannsbolig, horisontaldelt

Rekkehus, kjedehus, andre småhus

- 131 Rekkehus
- 133 Kjede-/atriumhus
- 135 Terrassehus
- 136 Andre småhus med 3- boliger eller flere

Store boligbygg

- 141 Stort frittliggende boligbygg på 2 et.
- 142 Stort frittliggende boligbygg på 3 og 4 et.
- 143 Stort frittliggende boligbygg på 5 et. eller mer
- 144 Store sammenbygde boligbygg på 2 et.
- 145 Store sammenbygde boligbygg på 3 og 4 et.
- 146 Store sammenbygde boligbygg på 5 et. eller mer

Bygning for bofellesskap

- 151 Bo- og servicesenter
- 152 Studenthjem/studentboliger
- 159 Annen bygning for bofellesskap*

Fritidsbolig

- 161 Hytter, sommerhus ol. fritidsbygg
- 162 Helårsbolig som benyttes som fritidsbolig
- 163 Våningshus som benyttes som fritidsbolig

Koie, seterhus og lignende

- 171 Seterhus, sel, rorbu og lignende
- 172 Skogs- og utmarkskoie, gamle

Garasje og uthus til bolig

- 181 Garasje, uthus, anneks til bolig
- 182 Garasje, uthus, anneks til fritidsbolig

Annen boligbygning

- 193 Boligbrakker
- 199 Annen boligbygning (sekundærbolig reindrift)

ANNET

Dersom bruksarealet ikke omfatter bolig eller bruksarealet til bolig er mindre enn til annet, velges bygningstype kodet innen "Annet" (211–840) ut fra hovedgruppen som samlet utgjør det største arealet. Ved valg av bygningstype velges den med størst andel av arealet innen hovedgruppen.

INDUSTRI OG LAGER**Industribygning**

- 211 Fabrikbygning
- 212 Verkstedsbygning
- 214 Bygning for renseanlegg
- 216 Bygning for vannforsyning
- 219 Annen industribygning *

Energiforsyningsbygning

- 221 Kraftstasjon (> 15 000 kVA)
- 223 Transformatorstasjon (> 10 000 kVA)
- 229 Annen energiforsyning *

Lagerbygning

- 231 Lagerhall
- 232 Kjøle- og fryselager
- 233 Silobygning
- 239 Annen lagerbygning *

Fiskeri- og landbruksbygning

- 241 Hus for dyr/landbruk, lager/silo
- 243 Veksthus
- 244 Driftsbygning fiske/fangst/oppdrett
- 245 Naust/redskapshus for fiske
- 248 Annen fiskeri- og fangstbygning
- 249 Annen landbruksbygning *

KONTOR OG FORRETNING**Kontorbygning**

- 311 Kontor- og administrasjonsbygning, rådhus
- 312 Bankbygning, posthus
- 313 Mediabygning
- 319 Annen kontorbygning *

Forretningsbygning

- 321 Kjøpesenter, varehus
- 322 Butikk/forretningsbygning
- 323 Bensinstasjon
- 329 Annen forretningsbygning *
- 330 Messe- og kongressbygning

SAMFERDSEL OG KOMMUNIKASJON**Ekspedisjonsbygning, terminal**

- 411 Ekspedisjonsbygning, flyterminal, kontrolltårn
- 412 Jernbane- og T-banestasjon
- 415 Godsterminal
- 416 Postterminal
- 419 Annen ekspedisjon- og terminalbygning *

Telekommunikasjonsbygning

- 429 Telekommunikasjonsbygning

Garasje- og hangarbygning

- 431 Parkeringshus
- 439 Annen garasje-/hangarbygning *

Veg- og trafikktilsynsbygning

- 441 Trafikktilsynsbygning *
- 449 Annen veg- og biltilsynsbygning *

HOTELL OG RESTAURANT**Hotellbygning**

- 511 Hotellbygning
- 512 Motellbygning
- 519 Annen hotellbygning *

Bygning for overnatting

- 521 Hospits, pensjonat
- 522 Vandrer-/feriehjem
- 523 Appartement
- 524 Camping/uteleiehytte
- 529 Annen bygning for overnatting *

Restaurantbygning

- 531 Restaurantbygning, kafébygning
- 532 Sentralkjøkken, kantinebygning
- 533 Gatekjøkken, kioskbygning
- 539 Annen restaurantbygning *

KULTUR OG UNDERVISNING**Skolebygning**

- 611 Lekeparks
- 612 Barnehage
- 613 Barneskole
- 614 Ungdomsskole
- 615 Kombinert barne- ungdomsskole
- 616 Videregående skole
- 619 Annen skolebygning *

Universitets-, høgskole og forskningsbygning

- 621 Universitet/høgskole m/auditorium, lesesal mv.
- 623 Laboratoriebygning
- 629 Annen universitets-, høgskole og forskningsbygning *

Museums- og biblioteksbygning

- 641 Museum, kunstgalleri
- 642 Bibliotek/mediatek
- 643 Zoologisk-/botanisk hage (bygning)
- 649 Annen museums-/biblioteksbygning *

Idrettsbygning

- 651 Idrettshall
- 652 Ishall
- 653 Svømmehall
- 654 Tribune og idrettsgarderobe
- 655 Helsestudio
- 659 Annen idrettsbygning *

Kulturhus

- 661 Kino-/teater-/opera-/konsertbygning
- 662 Samfunnshus, grendehus
- 663 Diskotek
- 669 Annet kulturhus *

Bygning for religiøse aktiviteter

- 671 Kirke, kapell
- 672 Bedehus, menighetshus
- 673 Krematorium/gravkapell/bårehus
- 674 Synagoge, moske
- 675 Kloster
- 679 Annen bygning for religiøse aktiviteter *

HELSE**Sykehus**

- 719 Sykehus *

Sykehjem

- 721 Sykehjem
- 722 Bo- og behandlingssenter
- 723 Rehabiliteringsinstitusjon, kurbad
- 729 Annet sykehjem *

Primærhelsebygning

- 731 Klinikk, legekontor/-senter/-vakt
- 732 Helse-/sosialsenter, helsestasjon
- 739 Annen primærhelsebygning *

FENGSEL, BEREDSKAP O.A.**Fengselsbygning**

- 819 Fengselsbygning *

Beredskapsbygning

- 821 Politistasjon
- 822 Brannstasjon, ambulansestasjon
- 823 Fyrstasjon, losstasjon
- 824 Stasjon for radarovervåk. av fly-/skipstrafikk
- 825 Tilfluktsrom/bunker
- 829 Annen beredskapsbygning *
- 830 Monument
- 840 Offentlig toalett

*) eller bygning som har nær tilknytning til/tjener slike bygninger

Opplysninger om tiltakets ytre rammer og bygningsspesifikasjon

Vedlegg til Byggblankett 5174

Beskrivelse av hvordan tiltaket oppfyller byggesaksbestemmelsene, planbestemmelsene og planvedtak etter plan- og bygningsloven (pbl) innenfor angitte områder

Opplysningene gjelder								
Eiendom/ byggested	Gnr.	Bnr.	Festenr.	Seksjonsnr.	Bygningsnr.	Bolignr.	Kommune	
	188	408					Lindås	
	Adresse			Postnr.	Poststed			
	Kvassnesvegen 7			5914	ISDALSTØ			
Forhåndskonferanse								
Pbl § 21-1	Forhåndskonferanse er avholdt og referat foreligger					<input type="checkbox"/> Ja	<input checked="" type="checkbox"/> Nei	
Dispensasjonssøknad og fravik fra TEK								
Pbl Kap. 19	Det søkes dispensasjon fra bestemmelsene i: (begrunnelse for dispensasjon gis på eget ark)					Vedlegg nr.		
	<input type="checkbox"/> Plan- og bygningsloven med forskrifter	<input type="checkbox"/> Kommunale vedtekter/ forskrifter til pbl	<input type="checkbox"/> Arealplaner	<input type="checkbox"/> Vegloven			B –	
Pbl § 31-2	<input type="checkbox"/> Det søkes om fravik fra TEK for eksisterende byggverk (pbl § 31-2)					Redegjørelse i eget vedlegg		Vedlegg nr. B –
Arealdisponering								
Planstatus mv.	Sett kryss for gjeldende plan							
	<input type="checkbox"/> Arealdel av kommuneplan	<input checked="" type="checkbox"/> Reguleringsplan	<input type="checkbox"/> Bebyggelsesplan					
	Navn på plan							
	Områdeplan for Knarvik sentrum Plan ID 1263 201002							
Reguleringsformål i arealdel av kommuneplan/reguleringsplan/bebyggelsesplan - beskriv								
Velg aktuell kolonne iht. beregningsregel angitt i gjeldende plan*								
		%-BYA	BYA	%-BRA / %-TU	BRA	U-grad		
a. Grad av utnytting iht. gjeldende plan		%	m ²	%	m ²			
Tomtearealet	b. Byggeområde/grunneiendom**	3304,7 m ²		m ²		m ²		
	c. Ev. areal som trekkes fra iht. beregn.regler	– m ²		– m ²				
	d. Ev. areal som legges til iht. beregn.regler					+ m ²		
	e. Beregnet tomteareal (b – c) eller (b + d)	= 3304,7 m ²		= 0 m ²		= 0 m ²		
Grad av utnytting	Arealbenevnelser	BYA	BYA	BRA	BRA	BTA		
	f. Beregnet maks. byggeareal iht. plan (jf. a. og e.)	0 m ²	0 m ²	0 m ²	0 m ²	0 m ²		
	g. Areal eksisterende bebyggelse	131 m ²	m ²	m ²	m ²	m ²		
	h. Areal som skal rives	– 33 m ²	– m ²	– m ²	– m ²	– m ²		
	i. Areal ny bebyggelse	+ m ²	+ m ²	+ m ²	+ m ²	+ m ²		
	j. Parkeringsareal på terreng	+ m ²	+ m ²	+ m ²	+ m ²			
	k. Areal byggesak	= 98 m ²	= 0 m ²	= 0 m ²	= 0 m ²	= 0 m ²		
Beregnet grad av utnytting (jf. e. og k.)***	2,97 %	0 m ²	%	0 m ²				
Bygnings- opplysninger som føres i Matrikkelen	l. Åpne arealer som inngår i k		– m ²		– m ²			
	j. Parkeringsareal på terreng		– m ²		– m ²			
	m. Areal matrikkelen = k – l – j		= 98 m ²		= 0 m ²	= 0 m ²		
	Antall etasjer	Antall bruksenheter bolig	Boliger	m ²	Boliger	m ²	Boliger	
1	Antall bruksenheter annet	Annet	98 m ²	Annet	m ²	Annet		
Redegjørelser	* Skal beregning av utnyttingsgrad skje etter annen regel, beskriv nærmere					Vedlegg nr. D –		
	** Dersom areal i rad b ikke er fremkommet av målebrev, beskriv nærmere					Vedlegg nr. D –		
	*** Vis ev. underlag for beregningen av grad av utnytting i vedlegg					Vedlegg nr. D –		

Bygningsopplysninger som føres i matrikkelen		
Næringsgruppekode	Oppgi kode for hvilken næring brukeren av bygningen tilhører. Bygninger som brukes til flere formål skal kodes etter den næringen som opptar størst del av arealet. Unntak: Næringsgruppekode «X» skal kun brukes når bygget bare har areal til boligformål.	
Næringsgrupper – gyldige koder		
A Jordbruk, skogbruk og fiske	H Transport og lagring	P Undervisning
B Bergverksdrift og utvinning	I Overnattings- og serveringsvirksomhet	Q Helse- og sosialtjenester
C Industri	J Informasjon og kommunikasjon	R Kulturell virksomhet, underholdning og fritidsaktiviteter
D Elektrisitets-, gass-, damp- og varmtvannsforsyning	K Finansierings- og forsikringsvirksomhet	S Annen tjenesteyting
E Vannforsyning, avløps- og renovasjonsvirksomhet	L Omsetning og drift av fast eiendom	T Lønnet arbeid i private husholdninger
F Bygge- og anleggsvirksomhet	M Faglig, vitenskapelig og teknisk tjenesteyting	U Internasjonale organisasjoner og organer
G Varehandel, reparasjon av motorvogner	N Forretningsmessig tjenesteyting	X Bolig
	O Offentlig administrasjon og forsvar, trykdeordninger underlagt offentlig forvaltning	Y Annet som ikke er næring.

Plassering av tiltaket		
Er det høyspentlinje/kabel eller nettstasjon/transformator i, over eller i nærheten av tiltaket?	<input type="checkbox"/> Ja <input checked="" type="checkbox"/> Nei	Vedlegg nr. Q –
Hvis ja, må avklaring med berørte myndigheter/rettighetshaver være dokumentert		
Kan vann og avløpsledninger være i konflikt med tiltaket?	<input type="checkbox"/> Ja <input checked="" type="checkbox"/> Nei	Vedlegg nr. Q –
Hvis ja, må avklaring med berørt rettighetshaver være dokumentert		

Krav til byggegrunn (pbl § 28-1)		
Skal byggverket plasseres i område med fare for:		
Flom (TEK17 § 7-2)	Skal byggverket plasseres i flomutsatt område? <input checked="" type="checkbox"/> Nei <input type="checkbox"/> Ja Hvis ja, angi sikkerhetsklasse: <input type="checkbox"/> F1 (liten konsekvens og sannsynlighet lavere enn 1/20 år) <input type="checkbox"/> F2 (middels konsekvens og sannsynlighet lavere enn 1/200 år) <input type="checkbox"/> F3 (stor konsekvens og sannsynlighet lavere enn 1/1000 år)	Vedlegg nr. F –
Skred (TEK17 § 7-3)	Skal byggverket plasseres i skredutsatt område? <input checked="" type="checkbox"/> Nei <input type="checkbox"/> Ja Hvis ja, angi sikkerhetsklasse: <input type="checkbox"/> S1 (liten konsekvens og sannsynlighet lavere enn 1/100 år) <input type="checkbox"/> S2 (middels konsekvens og sannsynlighet lavere enn 1/1000 år) <input type="checkbox"/> S3 (stor konsekvens og sannsynlighet lavere enn 1/5000 år)	Vedlegg nr. F –
Andre natur- og miljøforhold (pbl § 28-1)	<input checked="" type="checkbox"/> Nei <input type="checkbox"/> Ja Dersom ja, beskriv kompenserende tiltak i vedlegg	Vedlegg nr. F –

Tilknytning til veg og ledningsnett		
Adkomst vegloven §§ 40-43 pbl § 27-4	Gir tiltaket ny/endret adkomst? <input type="checkbox"/> Ja <input checked="" type="checkbox"/> Nei	Tomta har adkomst til følgende veg som er opparbeidet og åpen for alminnelig ferdsel: <input type="checkbox"/> Riksveg/fylkesveg Er avkjøringstillatelse gitt? <input type="checkbox"/> Ja <input type="checkbox"/> Nei <input type="checkbox"/> Kommunal veg Er avkjøringstillatelse gitt? <input type="checkbox"/> Ja <input type="checkbox"/> Nei <input type="checkbox"/> Privat veg Er vegrett sikret ved tinglyst erklæring? <input type="checkbox"/> Ja <input type="checkbox"/> Nei
Vannforsyning pbl § 27-1	Tilknytning i forhold til tomta <input type="checkbox"/> Offentlig vannverk <input type="checkbox"/> Privat vannverk <input type="checkbox"/> Annen privat vannforsyning, innlagt vann <input type="checkbox"/> Annen privat vannforsyning, ikke innlagt vann Dersom vanntilførsel forutsetter tilknytning til annen privat ledning eller krysser annens grunn, foreligger rettighet ved tinglyst erklæring?	Beskriv <input type="text"/> Vedlegg nr. Q –
Avløp pbl § 27-2	Tilknytning i forhold til tomta <input type="checkbox"/> Offentlig avløpsanlegg <input type="checkbox"/> Privat avløpsanlegg Dersom avløpsanlegg forutsetter tilknytning til annen privat ledning eller krysser annens grunn, foreligger rettighet ved tinglyst erklæring?	Skal det installeres vannklosett? <input type="checkbox"/> Ja <input type="checkbox"/> Nei Foreligger utslippstillatelse? <input type="checkbox"/> Ja <input type="checkbox"/> Nei Vedlegg nr. Q –
Overvann	Takvann/overvann føres til: <input type="checkbox"/> Avløpssystem <input type="checkbox"/> Terreng	Vedlegg nr. Q –

Løfteinnretninger		
Er det i bygningen løfteinnretninger som omfattes av TEK?: <input type="checkbox"/> Ja <input checked="" type="checkbox"/> Nei	Søkes det om slik innretning installert?: <input type="checkbox"/> Ja <input checked="" type="checkbox"/> Nei	Hvis ja, sett X <input type="checkbox"/> Heis <input type="checkbox"/> Trappeheis <input type="checkbox"/> Løfteplattform <input type="checkbox"/> Rulletrapp eller rullende fortau

Vedlegg
C - 1

Side 1 av 1



Kvittering for nabovarsel sendes kommunen sammen med søknaden

Nabovarsel kan enten sendes som rekommandert sending, overleveres personlig mot kvittering eller sendes på e-post mot kvittering. Med kvittering for mottatt e-post menes en e-post fra nabo/gjenboer som bekrefter å ha mottatt nabovarslet. Ved personlig overlevering vil signatur gjelde som bekreftelse på at varslet er mottatt. Det kan også signeres på at man gir samtykke til tiltaket.

Tiltaket gjelder

Eiendom/ byggested	Gnr.	Bnr.	Festenr.	Seksjonsnr.	Bygningsnr.	Bolignr.	Kommune
	188	408					Lindås
	Adresse				Postnr.	Poststed	
Kvassnesvegen 7				5914	ISDALSTØ		

Følgende naboer har mottatt eller fått rek. sending av vedlagte nabovarsel med tilhørende vedlegg:

Nabo-/gjenboereiendom				Eier/fester av nabo-/gjenboereiendom			
Gnr.	Bnr.	Festenr.	Seksjonsnr.	Eiers/festers navn		Dato sendt e-post	
188	741			Statens Vegvesen Region Vest			
Adresse				Adresse		Kvittering vedlegges	
Kvassnesvegen				Askedalen 4			
Postnr.	Poststed			Postnr.	Poststed		
5914	ISDALSTØ			6863	LEIKANGER		
Personlig kvittering for		Dato	Sign.	Personlig kvittering for		Dato	
<input type="checkbox"/> mottatt varsel				<input type="checkbox"/> samtykke til tiltaket			Denne del klistres på kvittering RA 0356 6392 9NO

Nabo-/gjenboereiendom				Eier/fester av nabo-/gjenboereiendom			
Gnr.	Bnr.	Festenr.	Seksjonsnr.	Eiers/festers navn		Dato sendt e-post	
188	357			Kvassnesveien 3 og 5 AS			
Adresse				Adresse		Kvittering vedlegges	
Kvassnesvegen 3				c/o Coop Hordaland BA Sandbrekkevegen 81			
Postnr.	Poststed			Postnr.	Poststed		
5914	ISDALSTØ			5225	NESTTUN		
Personlig kvittering for		Dato	Sign.	Personlig kvittering for		Dato	
<input type="checkbox"/> mottatt varsel				<input type="checkbox"/> samtykke til tiltaket			Denne del klistres på kvittering RA 0356 6393 2NO

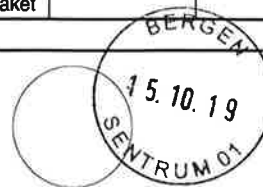
Nabo-/gjenboereiendom				Eier/fester av nabo-/gjenboereiendom			
Gnr.	Bnr.	Festenr.	Seksjonsnr.	Eiers/festers navn		Dato sendt e-post	
188	116			Lindås kommune			
Adresse				Adresse		Kvittering vedlegges	
Kvassnesvegen				Kvernhusmyrane 41			
Postnr.	Poststed			Postnr.	Poststed		
5914	ISDALSTØ			5914	ISDALSTØ		
Personlig kvittering for		Dato	Sign.	Personlig kvittering for		Dato	
<input type="checkbox"/> mottatt varsel				<input type="checkbox"/> samtykke til tiltaket			Denne del klistres på kvittering RA 0356 6394 6NO

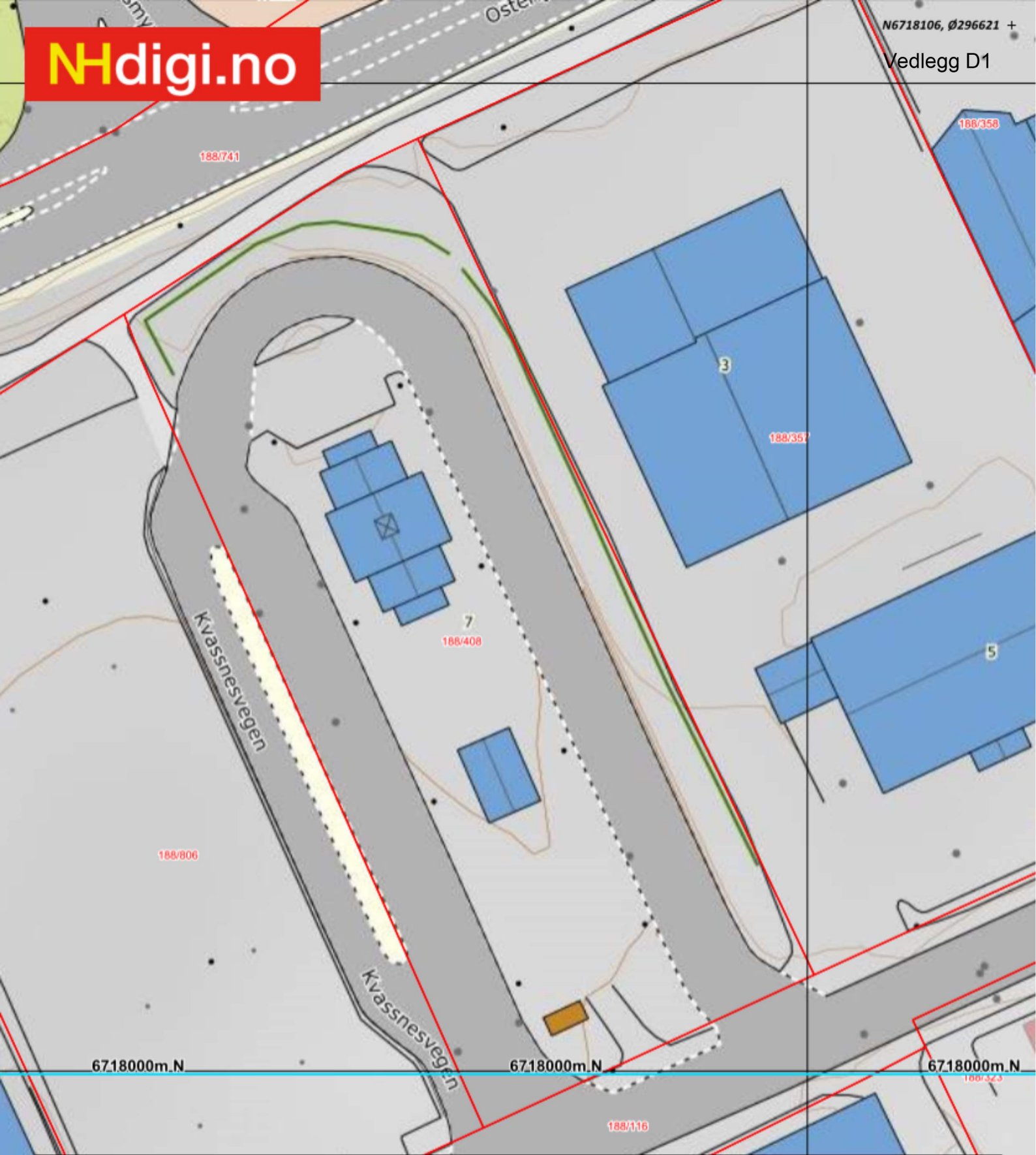
Nabo-/gjenboereiendom				Eier/fester av nabo-/gjenboereiendom			
Gnr.	Bnr.	Festenr.	Seksjonsnr.	Eiers/festers navn		Dato sendt e-post	
Adresse				Adresse		Kvittering vedlegges	
Postnr.	Poststed			Postnr.	Poststed		
Personlig kvittering for		Dato	Sign.	Personlig kvittering for		Dato	Sign.
<input type="checkbox"/> mottatt varsel				<input type="checkbox"/> samtykke til tiltaket			

Nabo-/gjenboereiendom				Eier/fester av nabo-/gjenboereiendom			
Gnr.	Bnr.	Festenr.	Seksjonsnr.	Eiers/festers navn		Dato sendt e-post	
Adresse				Adresse		Kvittering vedlegges	
Postnr.	Poststed			Postnr.	Poststed		
Personlig kvittering for		Dato	Sign.	Personlig kvittering for		Dato	Sign.
<input type="checkbox"/> mottatt varsel				<input type="checkbox"/> samtykke til tiltaket			

Det er per dags dato innlevert rekommandert sending til ovennevnte adressater.

Samlet antall sendinger: 3 *toe* Sign. *U*





Situasjonskart

2019-10-14 17:08

Norconsult



Data fra Kartverket, Norge Digitalt og Nordhordland digitalt

25m





A

300
MÅSTREVIK
320
MANGER
320
ALVER
320
AUSTMARKI



Gjennomføringsplan

Versjonsnr. 01	Dato 31.10.2019	Signatur, ansv. søker 
Adresse Kvassnesvegen 7	Postnr. 5914	Poststed ISDALSTØ
Gnr. 188	Bnr. 408	Saksj.nr.
Eiendom/ byggested	Feste nr. 	Bygn.nr.
Kommune Lindås		Prosjekt nr.

Alle fagområder i tiltaket	Beskrivelse av fagområde, ansvarsområde, tiltaksklasse (i hhv. prosjektering, utførelse og kontroll)	Tiltaks-klasse	Foretakets navn og org.nr.	Kryss for planlagt samsvarserklæring / kontrollertklæring erstattes med dato når denne foreligger					Sett kryss når arbeidet innen ansvarsområdet er avsluttet
				Søknad om rammetillatelse	Søknad om igangsettings-tillatelse/øst-trinnsøknad	Søknad om midlertidig bruksfyllatelse	Søknad om ferdiggjøtt	(8)	
(1) SØK	(2) Ansvarlig søker	(3) 1	(4) Norconsult AS 962 392 687	(5)	(6)	(7)	(8) X	(9) <input type="checkbox"/>	
UTF	Riving og miljøsanering	1	Drange Maskin 977 056 306				X	<input type="checkbox"/>	

Erklæring om ansvarsrett

etter plan- og bygningsloven (pbl) § 23-3


Erklæringen skal sendes til ansvarlig søker.

Alternativt kan erklæringen sendes direkte til kommunen, men da må ansvarlig søker få tilsendt en kopi.

Erklæringen gjelder							
Eiendom/ byggested	Gnr.	Bnr.	Festenr.	Seksjonsnr.	Bygningsnr.	Bolignr.	Kommune
	188	408					Lindås
	Adresse			Postnr.	Poststed		
	Kvassnesvegen 7			5914	ISDALSTØ		

Foretak			
Foretakets navn			Organisasjonsnr.
Drange Maskin			977 056 306
Adresse		Postnr.	Poststed
Smøråsvegen 22		5238	Rådal
Kontaktperson		Telefon	Mobiltelefon
Rune Grimstad			977 33 055
E-post			
rune.grimstad@drangemaskin.no			
Foreligger sentral godkjenning? <input checked="" type="checkbox"/> Ja <input type="checkbox"/> Nei			
Hvis ja, dekkes ansvarsområdene av sentral godkjenning? <input checked="" type="checkbox"/> Helt <input type="checkbox"/> Delvis <input type="checkbox"/> Nei			

Ansvarsområde						
Funksjon (SØK, PRO, UTF, kontroll)	Beskriv arbeidet foretaket skal ha ansvar for	Tiltaks- klasse	Våre samsvarserklæringer/kontrollerklæringer vil foreligge ved: (sett X)			
			Søknad om ramme- tillatelse	Søknad om igangsettings- tillatelse/ ett-trinns søknad	Søknad om midlertidig brukstillatelse	Søknad om ferdigattest
KONT	Riving og miljøsanering	1				X

Erklæring og underskrift	
Foretaket er kjent med reglene om straff og sanksjoner i pbl kap 32 og at det kan medføre reaksjoner dersom det gis uriktige opplysninger. Foretaket forplikter seg til å stille med nødvendig kompetanse i tiltaket jf. SAK10 kap. 10 og 11	
<input type="checkbox"/> Ansvarlig prosjekterende erklærer at prosjekteringen skal være planlagt, gjennomført og kvalitetssikret i henhold til pbl jf. SAK10 §12-3 <input checked="" type="checkbox"/> Ansvarlig utførende erklærer at arbeidet ikke skal starte før det foreligger kvalitetssikret produksjonsunderlag for respektive del av utførelsen jf SAK10 § 12-4 <input type="checkbox"/> Ansvarlig kontrollerende erklærer uavhengighet, jf. SAK10 § 14-1, og vil redegjøre for endringer som kan påvirke uavhengigheten jf. SAK10 §12-5	
Dato	Underskrift
29.10.2019	
Gjentas med blokkbokstaver	
RUNE GRIMSTAD	