



- |                          |                   |
|--------------------------|-------------------|
| — Målte Grenser          | ■ Våningshus      |
| — Registrerte Grenser    | ■ Større bustader |
| ⋮ Udefinert grenser      | ■ Hytte/feriehus  |
| ⋮ Terrengmålte grense    | ■ Garasje/uthus   |
| ⋮ Konstruert grensepunkt | ■ Industri/lager  |
| □ Bolig                  | ■ Andre bygg      |
| □ Bustad m/teillighet    |                   |
- Beliggenhet og høyder må oppfattes som orienterende.  
 Koordinatsystem: UTM(EUREF89) - SONE 32 (EPSG:32632)  
 Høydesystem: (EPSG:)




Lindås kommune  
 Geodataavdeling

Grunnkart FØR matrikeloppretting !

Dato: 2019.11.14  
 Sign: SSO

G.nr. 53, b.nr. 9 og 12.





— Målte Grenser  
 - Registrerte Grenser  
 Udefinert grenser  
 Terrengmålte grense  
 Konstruert grensepunkt  
 Bolig  
 Bustad m/leilighet  
 Våningshus  
 Større bustader  
 Hytte/feriehus  
 Garasje/uthus  
 Industri/lager  
 Andre bygg


Beliggenhet og høyder må oppfattes som orienterende.  
 Koordinatsystem: UTM(EUREF89) - SONE 32 (EPSG:32632)  
 Høydesystem: (EPSG:)



Dato: 2019.11.14  
 Sign: SSO

Lindås kommune  
 Geodataavdeling  
 A-Grunnkart WMS FØR matrikeloppretting !

G.nr. 53, b.nr. 9 og 12.



Målestokk  
 1:500





— Målte Grenser  
 - - Registrerte Grenser  
 Udefinert  
 Terrengmålt  
 Konstruert  
 Bolig  
 Bustad m/leilighet  
 Våningshus  
 Større bustader  
 Hytte/feriehus  
 Garasje/uthus  
 Industri/lager  
 Andre bygg  
 Beliggenhet og høyder må oppfattes som orienterende.  
 Koordinatsystem: UTM(EUREF89) - SONE 32 (EPSG:32632)  
 Høydesystem: (EPSG:)



Lindås kommune  
 Geodataavdeling  
 Ortofoto 2018 FØR matrikeloppretting !

Dato: 2019.11.14  
 Sign: SSO

G.nr. 53, b.nr. 9 og 12.



Målestokk  
 1:500





— Målte Grenser  
 - - Registrerte Grenser  
 Udefinert  
 Terrengmålt  
 Konstruert  
 Bolig  
 Bustad m/leilighet  
 Våningshus  
 Større bustader  
 Hytte/feriehus  
 Garasje/uthus  
 Industrilager  
 Andre bygg

Beliggenhet og høyder må oppfattes som orienterende.  
 Koordinatsystem: UTM(EUREF89) - SONE 32 (EPSG:32632)  
 Høydesystem: (EPSG:)



Lindås kommune  
Geodataavdeling

Ortofoto 2015 FØR matrikeloppretting !

Dato: 2019.11.14  
Sign: SSO

G.nr. 53, b.nr. 9 og 12.



Målestokk  
1:500





— Målte Grenser  
 - Registrerte Grenser  
 Udefinert grenser  
 Terrengmålte grense  
 Konstruert grensepunkt  
 Bolig  
 Bustad m/leilighet

Våningshus  
 Større bustader  
 Hytte/feriehus  
 Garasje/uthus  
 Industri/lager  
 Andre bygg

Beliggenhet og høyder må oppfattes som orienterende.  
 Koordinatsystem: UTM(EUREF89) - SONE 32 (EPSG:32632)  
 Høydesystem: (EPSG:)

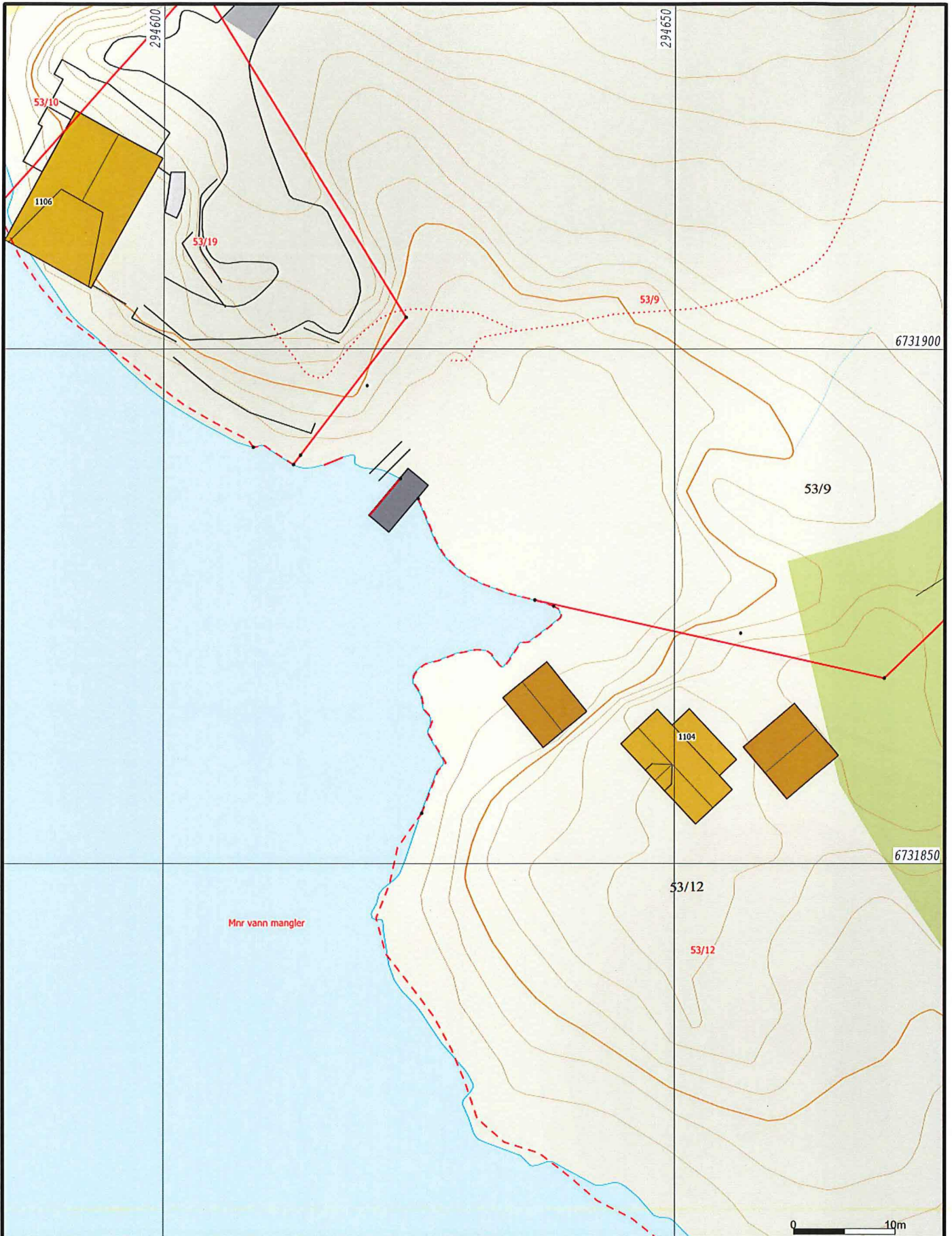


**Lindås kommune**  
 Geodataavdeling  
 Grunnkart **ETER** matrikeloppretting !

Dato: 2019.11.18  
 Sign: S80

**G.nr. 53, b.nr. 9 og 12.**





- |  |                        |  |                 |
|--|------------------------|--|-----------------|
|  | Målte Grenser          |  | Våningshus      |
|  | Registrerte Grenser    |  | Større bustader |
|  | Udefinert grenser      |  | Hytte/feriehus  |
|  | Terrengmålte grense    |  | Garasje/uthus   |
|  | Konstruert grensepunkt |  | Industri/lager  |
|  | Bolig                  |  | Andre bygg      |
|  | Bustad m/leilighet     |  |                 |
- Beliggenhet og høyder må oppfattes som orienterende.  
 Koordinatsystem: UTM(EUREF89) - SONE 32 (EPSG:32632)  
 Høydesystem: (EPSG:)



Lindås kommune  
 Geodataavdeling

A-Grunnkart WMS **ETTER** matrikeloppretting !

Dato: 2019.11.18  
 Sign: SSO

G.nr. 53, b.nr. 9 og 12.



Målestokk  
 1:500





— Målte Grenser  
 - Registrerte Grenser  
 Udefinert  
 Terrengmålt  
 Konstruert  
 Bolig  
 Bustad m/leilighet  
 Våningshus  
 Større bustader  
 Hytte/feriehus  
 Garasje/uthus  
 Industri/lager  
 Andre bygg

Beliggenhet og høyder må oppfattes som orienterende.  
 Koordinatsystem: UTM(EUREF89) - SONE 32 (EPSG:32632)  
 Høydesystem: (EPSG:)



Lindås kommune  
Geodataavdeling

Ortofoto 2018 **ETTER** matrikeloppretting !

Dato: 2019.11.18  
Sign: SSO

G.nr. 53, b.nr. 9 og 12.



Målestokk  
1:500





— Målte Grenser  
 - Registrerte Grenser  
 Udefinert  
 Terrengmålt  
 Konstruert  
 Bolig  
 Bustad m/teillighet  
 Våningshus  
 Større bustader  
 Hytte/feriehus  
 Garasje/uthus  
 Industri/lager  
 Andre bygg

Beliggenhet og høyder må oppfattes som orienterende.  
 Koordinatsystem: UTM(EUREF89) - SONE 32 (EPSG:32632)  
 Høydesystem: (EPSG:)



Lindås kommune  
Geodataavdeling

Ortofoto 2015 **ETTER** matrikeloppretting !

Dato: 2019.11.18  
Sign: SSO

G.nr. 53, b.nr. 9 og 12.



Målestokk  
1:500