

123 / 4 / 0

120.6

409 m

66.0

500 m

0 20 40 60m

Målestokk 1: 2500 ved A4 utskrift

Utskriftsdato: 18.11.2019 10:57

Eiendomsdata verifisert: 18.11.2019 10:51

GÅRDSKART 1263-123/4/0

Tilknyttede grunneiendommer:

123/4/0

Markslag (AR5) 7 klasser

TEGNFORKLARING

| | |
|---|---------------------------|
|  | Fulldyrka jord |
|  | Overflatedyrka jord |
|  | Innmarksbeite |
|  | Produktiv skog |
|  | Annet markslag |
|  | Bebyggd, samf., vann, bre |
|  | Ikke klassifisert |
| | Sum |


AREALTALL (DEKAR)


| | | |
|--|-------|-------|
| | 0.0 | |
| | 12.2 | |
| | 45.7 | 57.9 |
| | 81.9 | 81.9 |
| | 123.7 | |
| | 2.0 | 125.7 |
| | 0.0 | 0.0 |
| | 265.5 | 265.5 |


Kartet viser valgt type gårdskart for eiendommen man har søkt på. I tillegg vises bakgrunnskart for gjenkjenning.

Arealstatistikken viser arealer i dekar for alle teiger på eiendommen. Det kan forekomme avrundingsforskjeller i arealtallene.

Ajourføringsbehov meldes til kommunen.

 Arealressursgrenser

 Eiendomsgrenser

 Driftssenterpunkt



NIBIO

NORSK INSTITUTT FOR
BIOØKONOMI