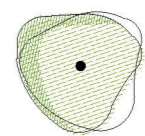















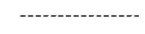



N:\S191115\191127\BIM\Landskap\Modell\5191127_Landskapsplan.dwg - KM - Plottet: 2019-06-25, 14:51:36 - XREF = 5191127_KART_3D



TEGNFORKLARING

-  Eksisterende løvtrær (usikker plassering)
-  Eksisterende bartrær (usikker plassering)
-  Gressbakke
-  Buskfelt svarturbær
-  Eksisterende vegetasjon
-  Asfalt
-  Grus
-  Bark fallunderlag
-  Grus fallunderlag
-  Bygg
-  Morenestein
-  Benker og bord
-  Fallpil 1:2
-  Kantstein
-  Nytt flettverksgjerde
-  Fallsone lekeapparat
-  Nye koter
-  Formålsgrense

Rev	Dato	Beskrivelse	Konkurransegrunnlag	KM	SIEID	KM
F01	2019-06-25					

Dette dokumentet er utarbeidet av Norconsult AS som del av det oppdraget som fremgår nedenfor. Opphavsretten tilhører Norconsult AS. Dokumentet må bare benyttes til det formål som oppdragsavtalen beskriver, og må ikke kopieres eller gøres tilgjengelig på annen måte eller i større utstrekning enn formålet tilsier.

Målestokk (gjelder A1)
1:200

Leiknes skule
nytt uteaktivitetsområde
Landskapsplan