



**For matrikkelenhet:**

Kommune:	1263 - LINDÅS	Utskriftsdato/klokkeslett:	12.11.2014 kl. 13:44
Gårdsnummer:	125	Produsert av:	Einar Rydland
Bruksnummer:	10	Attestert av:	Lindås kommune

**Orientering om matrikkelbrev**

Matrikkelbrevet er hjemlet i «Lov om egedomsregistrering» (matrikellova) av 17. juni 2005. Etter definisjonen i matrikellovens § 3 d) er matrikkelbrevet en attestert utskrift av matrikkelen som viser alle registrerte opplysninger om en matrikkelenhet ved oppgitt dato.

**Om fullstendighet og nøyaktighet i matrikkelbrevet**

Matrikkelen ble etablert ved konvertering av data fra tidligere registre. Det kan variere hvor gode disse dataene er med hensyn på fullstendighet og nøyaktighet. I enkelte tilfeller kan grensepunkt og grenselinjer mangle helt eller delvis eller være feil registrert. Det kan også være feil og mangler ved registrert bygnings- og adresseinformasjon. Fullstendighet og stedfestingsnøyaktighet er generelt bedre innenfor enn utenfor tettbygd strøk. Vær oppmerksom på at for mange matrikkelenheter og bygg hefter usikkerhet ved arealet som oppgis.

For utfyllende informasjon: [www.kartverket.no/matrikkelbrev](http://www.kartverket.no/matrikkelbrev)

## Matrikkelenhet

Matrikkelenhetstype: Grunneiendom  
Bruksnavn: KJEILEN INDRE  
Etableringsdato: 1,26  
Er tinglyst: Ja  
Har festegrønner: Nei  
Er seksjonert: Nei

## Kulturminne

Eventuelle opplysninger om kulturminner er hentet fra registrert Askeladden hos Riksantikvaren. På <http://www.ra.no/> finnes mer informasjon om kulturminner og hvor man skal henvende seg for å få flere opplysninger om de registrerte kulturminnene.

Lokalitetnr	Kulturminne art	Vernetype	Kategori
161080	Bosetning-aktivitetsområde	Automatisk fredet	Arkeologisk lokalitet
161082	Bosetning-aktivitetsområde	Automatisk fredet	Arkeologisk lokalitet

## Arealrapport

Tekst	Areal (m2)	Kommentar
Beregna areal for 125 / 10	317 844,3	Usikkert areal
Beregna areal av teig(er) med flere matrikkelenheter der 125 / 10 inngår	28 153,4	Usikkert areal
Beregna areal av uregistrert jordsameie der 125 / 10 er registrert med andel	10,6	Usikkert areal

## Eierforhold

Tinglyste eierforhold	Bruksenhet	Adresse	Andel	
Rolle	Status	Føds.d./org.nr	Navn	
Hjemmelshaver	110375	HALVORSEN TOR HALVOR	KEILEVEGEN 137 5953 FONNES	1 / 1

## Forretninger

Forretningstype	Årsak til feilretting	Tinglysingsstatus	Tinglysingsstatusdato	Matrikkelføringsdato	Signatur
Annen forretningstype			05.11.2014	05.11.2014	1263rye
Annen forretningstype			05.11.2014	05.11.2014	1263rye
Annen forretningstype			05.11.2014	05.11.2014	1263rye
Annen forretningstype			04.11.2014	12.11.2014	1263rye
Oppmålingsforretning			04.11.2014	12.11.2014	1263rye

Oppmålingsforretning/grensejustering	04.11.2014	05.11.2014	1263rye
Rolle	Matrikkelenhet	Arealendring	
Avgiver	125/10	-58	
Mottaker	125/44	58	
Oppmålingsforretning	23.05.2013	23.05.2013	1263rye
Annen forretningsstype	23.05.2013	23.05.2013	1263rye
Annen forretningsstype	05.12.2011	05.12.2011	1263rye
Rolle	Matrikkelenhet	Arealendring	
Mottaker	125/87	22 970,6	
Grensejustering	28.04.2003	hso	
Rolle	Matrikkelenhet	Arealendring	
Avgiver	125/10	-190	
Mottaker	125/60	190	
Kart- og delingsforretning	08.06.1993	HS	
Rolle	Matrikkelenhet	Arealendring	
Avgiver	125/10	-350	
Mottaker	125/80	350	
Kart- og delingsforretning	15.02.1989		
Rolle	Matrikkelenhet	Arealendring	
Avgiver	125/10	-449	
Mottaker	125/77	449	
Skylddeling	04.09.1979		
Rolle	Matrikkelenhet	Arealendring	
Avgiver	125/10	-1 700	
Mottaker	125/60	1 700	
Skylddeling	08.03.1973		
Rolle	Matrikkelenhet	Arealendring	
Avgiver	125/10	-6 000	
Mottaker	125/44	6 000	

Årsak til feilretting Tinglysingsstatus

Tinglysingsstatusdato Forretningsdato Matrikkelføringsdato Signatur

Forretningsstype	Skylddeling			25.01.1958	
	Rolle	Matrikkelenhet	Arealendring		
	Avgiver	125/10	0		
	Mottaker	125/28	0		
Skylddeling	06.04.1954				
	Rolle	Matrikkelenhet	Arealendring		
	Avgiver	125/10	0		
	Mottaker	125/25	0		
Skylddeling	01.09.1947				
	Rolle	Matrikkelenhet	Arealendring		
	Avgiver	125/10	0		
	Mottaker	125/20	0		
Skylddeling	01.09.1947				
	Rolle	Matrikkelenhet	Arealendring		
	Avgiver	125/10	0		
	Mottaker	125/19	0		
Skylddeling	03.11.1860				
	Rolle	Matrikkelenhet	Arealendring		
	Avgiver	125/10	0		
	Mottaker	125/11	0		
Nymatrikulering					
	Rolle	Matrikkelenhet	Arealendring		
	Mottaker	125/10	0		

Adresser

Adresstype	Adressenavn	Adressekode	Adressenr	Kretser
Vegadresse	Adressetilleggsnavn Keilevegen	1138	133	Grunnkrets 0101 ÅSHEIM Valgkrets: 7 LINDÅS Kirkesogn: 07070301 Lindås Postnr.område: 5953 FONNES Tettsted:



<b>Adresstype</b>	<b>Adressenavn</b>	<b>Adressekode</b>	<b>Adressenr</b>	<b>Kretser</b>
Vegadresse	Keilevegen	1138	137	Grunnkrets Valgkrets: Kirkesogn: Postnr.område: Tettsted:
	Adressetilleggsnavn			0101 ÅSHEIM 7 LINDÅS 07070301 Lindås 5953 FONNES

### Bygning og bygningssending

**Bygningsnr:** 176 203 420

**Løpenr:**

Bygningssendingsskode:  
Bygningstype: Naust båthus sjøbu  
Næringsgruppe:  
Bygningsstatus: Tatt i bruk  
Energikilder:

Bebyggd areal: 0  
Bruksareal bolig: 0  
BRA annet: 0  
Bruksareal totalt: 0  
Alternativt areal: 0  
Alternativt areal 2: 0  
Oppvarming:

Ant. boliger: 0  
Ant. etasjer: 0  
Vannforsyning: 0  
Avløp: 0  
Har heis: Nei  
Midl. brukstillatelse: 0

Datoer:  
Rammetillatelse:  
Igangsettingstillatelse:  
Tatt i bruk:  
Midl. brukstillatelse:  
Ferdigattest:

### Bruksenheter

Adresse

Bruksenhetsnummer	Bruksenhetstype	Bruksareal	Ant. rom	Kjøkkentilgang	Bad	WC	Matrikkelenhet
Unummerert bruksenhet	Unummerert bruksenhet	0	0	0	0	0	125/10

**Bygningsnr:** 176 203 978

**Løpenr:**

Bygningssendingsskode:  
Bygningstype: Hus for dyr/landbr.lager/silo  
Næringsgruppe:  
Bygningsstatus: Tatt i bruk  
Energikilder:

Bebyggd areal: 0  
Bruksareal bolig: 0  
BRA annet: 0  
Bruksareal totalt: 0  
Alternativt areal: 0  
Alternativt areal 2: 0  
Oppvarming:

Ant. boliger: 0  
Ant. etasjer: 0  
Vannforsyning: 0  
Avløp: 0  
Har heis: Nei  
Midl. brukstillatelse: 0

Datoer:  
Rammetillatelse:  
Igangsettingstillatelse:  
Tatt i bruk:  
Midl. brukstillatelse:  
Ferdigattest:

### Bruksenheter

Adresse

Bruksenhetsnummer	Bruksenhetstype	Bruksareal	Ant. rom	Kjøkkentilgang	Bad	WC	Matrikkelenhet
Unummerert bruksenhet	Unummerert bruksenhet	0	0	0	0	0	125/10

**Bygningsnr:** 176 203 986

**Løpnr:**

Bygningssendingskode:

Bygningstype: Våningshus

Næringsgruppe:

Bygningsstatus: Tatt i bruk

Energikilder:

Bebygd areal:  
Bruksareal bolig:  
BRA annet:  
Bruksareal totalt:  
Alternativt areal:  
Alternativt areal 2:  
Oppvarming:

0 Ant. boliger:  
0 Ant. etasjer:  
0 Vannforsyning:  
0 Avløp:  
0 Har heis:  
0 Nei

Datoer:

Rammetillatelse:

Igangsettingstillatelse:

Tatt i bruk:

Midl. brukstillatelse:

Ferdigattest:

**Etasje**

Etasje	Antall boenheter	BRA bolig	BRA annet	BRA totalt
H01	1	0.0	0.0	0.0

**Bruksenheter**

Adresse	Bruksenhetsnummer	Bruksenhetstype	Bruksareal	Ant. rom	Kjøkkentilgang	Bad	WC	Matrikkelenhet
1138 Keilevegen 133	H0101	Bolig	0	0	0	0	0	125/10

**Bygningsnr:** 176 203 994

**Løpnr:**

Bygningssendingskode:

Bygningstype: Våningshus

Næringsgruppe:

Bygningsstatus: Tatt i bruk

Energikilder:

Bebygd areal:  
Bruksareal bolig:  
BRA annet:  
Bruksareal totalt:  
Alternativt areal:  
Alternativt areal 2:  
Oppvarming:

0 Ant. boliger:  
0 Ant. etasjer:  
0 Vannforsyning:  
0 Avløp:  
0 Har heis:  
0 Nei

Datoer:

Rammetillatelse:

Igangsettingstillatelse:

Tatt i bruk:

Midl. brukstillatelse:

Ferdigattest:

**Etasje**

Etasje	Antall boenheter	BRA bolig	BRA annet	BRA totalt
H01	1	0.0	0.0	0.0

**Bruksenheter**

Adresse	Bruksenhetsnummer	Bruksenhetstype	Bruksareal	Ant. rom	Kjøkkentilgang	Bad	WC	Matrikkelenhet
1138 Keilevegen 137	H0101	Bolig	0	0	0	0	0	125/10

**Bygningsnr:** 176 203 994  
**Løpenr:** 1  
Bygningsendringskode: Tilbygg  
Bygningstype: Våningshus  
Næringsgruppe: Bolig  
Bygningsstatus: Igangsettningstillatelse  
Energikilder:

Bebygd areal: 42 Ant. boliger: 0  
Bruksareal bolig: 87 Ant. etasjer: 2  
BRA annet: 0 Vannforsyning:  
Bruksareal totalt: 87 Avløp:  
Alternativt areal: 0 Har heis: Nei  
Alternativt areal 2: 0  
Oppvarming:

Datoer:  
Rammetillatelse:  
Igangsettningstillatelse: 12.06.2012  
Tatt i bruk:  
Midl. brukstillatelse:  
Ferdigattest:

Etasje			
Etasje	Antall boenheter	BRA bolig	BRA annet
H01	0	45.0	0.0
U01	0	42.0	0.0

Bruksenheter						
Adresse	Bruksenhetsnummer	Bruksenhetsstype	Bruksareal	Ant. rom	Kjøkkentilgang	Bad
		Unummerert bruksenhet	0	0	0	0
						WC
						0
						125/10

Kontaktpersoner		
Rolle	Føds.dato/org.nr	Navn
Kontaktperson	110375	HALVORSEN TOR HALVOR
Tiltakshaver	110375	HALVORSEN TOR HALVOR
Tiltakshaver	231278	HALVORSEN VERONIKA

**Bygningsnr:** 176 204 001  
**Løpenr:**  
Bygningsendringskode:  
Bygningstype: Hus for dyr/landbr.lager/silo  
Næringsgruppe:  
Bygningsstatus: Tatt i bruk  
Energikilder:

Bebygd areal: 0 Ant. boliger: 0  
Bruksareal bolig: 0 Ant. etasjer: 0  
BRA annet: 0 Vannforsyning:  
Bruksareal totalt: 0 Avløp:  
Alternativt areal: 0 Har heis: Nei  
Alternativt areal 2: 0  
Oppvarming:

Datoer:  
Rammetillatelse:  
Igangsettningstillatelse:  
Tatt i bruk:  
Midl. brukstillatelse:  
Ferdigattest:

Bruksenheter						
Adresse	Bruksenhetsnummer	Bruksenhetsstype	Bruksareal	Ant. rom	Kjøkkentilgang	Bad
		Unummerert bruksenhet	0	0	0	0
						WC
						0
						125/10

**Bygningsnr:** 176 204 060

**Løpenr:**

Bygningssendringstype:

Bygningstype: Naust båthus sjøbu

Næringsgruppe:

Bygningssstatus: Tatt i bruk

Energikilder:

Bebyggd areal:

Bruksareal bolig:

BRA annet:

Bruksareal totalt:

Alternativt areal:

Alternativt areal 2:

Oppvarming:

0 Ant. boliger:

0 Ant. etasjer:

0 Vannforsyning:

0 Avløp:

0 Har heis:

0

Datoer:

Rammetillatelse:

Igangsettningstillatelse:

Tatt i bruk:

Midl. brukstillatelse:

Ferdigattest:

**Bruksenheter**

Adresse

Bruksenhetsnummer

Bruksenhetstype

Unummerert bruksenhet

Bruksareal

0

Ant. rom

0

Kjøkkentilgang

Bad

WC

0

Matrikkelenhet

125/10

**Bygningsnr:** 176 204 079

**Løpenr:**

Bygningssendringstype:

Bygningstype: Naust båthus sjøbu

Næringsgruppe:

Bygningssstatus: Tatt i bruk

Energikilder:

Bebyggd areal:

Bruksareal bolig:

BRA annet:

Bruksareal totalt:

Alternativt areal:

Alternativt areal 2:

Oppvarming:

0 Ant. boliger:

0 Ant. etasjer:

0 Vannforsyning:

0 Avløp:

0 Har heis:

0

Datoer:

Rammetillatelse:

Igangsettningstillatelse:

Tatt i bruk:

Midl. brukstillatelse:

Ferdigattest:

**Bruksenheter**

Adresse

Bruksenhetsnummer

Bruksenhetstype

Unummerert bruksenhet

Bruksareal

0

Ant. rom

0

Kjøkkentilgang

Bad

WC

0

Matrikkelenhet

125/10

**Bygningsnr:** 176 328 029

**Løpenr:**

Bygningssendringstype:

Bygningstype: Annen landbruksbygning

Næringsgruppe: Jordbruk, skogbruk og fiske

Bygningssstatus: Tatt i bruk

Energikilder:

Bebyggd areal:

Bruksareal bolig:

BRA annet:

Bruksareal totalt:

Alternativt areal:

Alternativt areal 2:

Oppvarming:

0 Ant. boliger:

0 Ant. etasjer:

0 Vannforsyning:

0 Avløp:

0 Har heis:

0

Datoer:

Rammetillatelse:

Igangsettningstillatelse:

Tatt i bruk:

Midl. brukstillatelse:

Ferdigattest:

**Bruksenheter**

Adresse

Bruksenhetsnummer

Bruksenhetstype

Unummerert bruksenhet

Bruksareal

0

Ant. rom

0

Kjøkkentilgang

Bad

WC

0

Matrikkelenhet

125/10

**Byggningsnr:** 176 328 053

**Løpenr:**

Bygningssendingskode:

Bygningstype: Naust båthus sjøbu

Næringsgruppe: Annet som ikke er næring

Bygningsstatus: Tatt i bruk

Energikilder:

Bebygd areal:

Bruksareal bolig:

BRA annet:

Bruksareal totalt:

Alternativt areal:

Alternativt areal 2:

Oppvarming:

0 Ant. boliger:

0 Ant. etasjer:

0 Vannforsyning:

0 Avløp:

0 Har heis:

0

Datoer:

Rammetillatelse:

Igangsettningstillatelse:

Tatt i bruk:

Midl. brukstillatelse:

Ferdigattest:

## Bruksenheter

Adresse

Bruksenhetsnummer

Bruksenhetsstype

Unummerert bruksenhet

0

Bruksareal

0

Ant. rom

0

Kjøkkentilgang

0

Bad

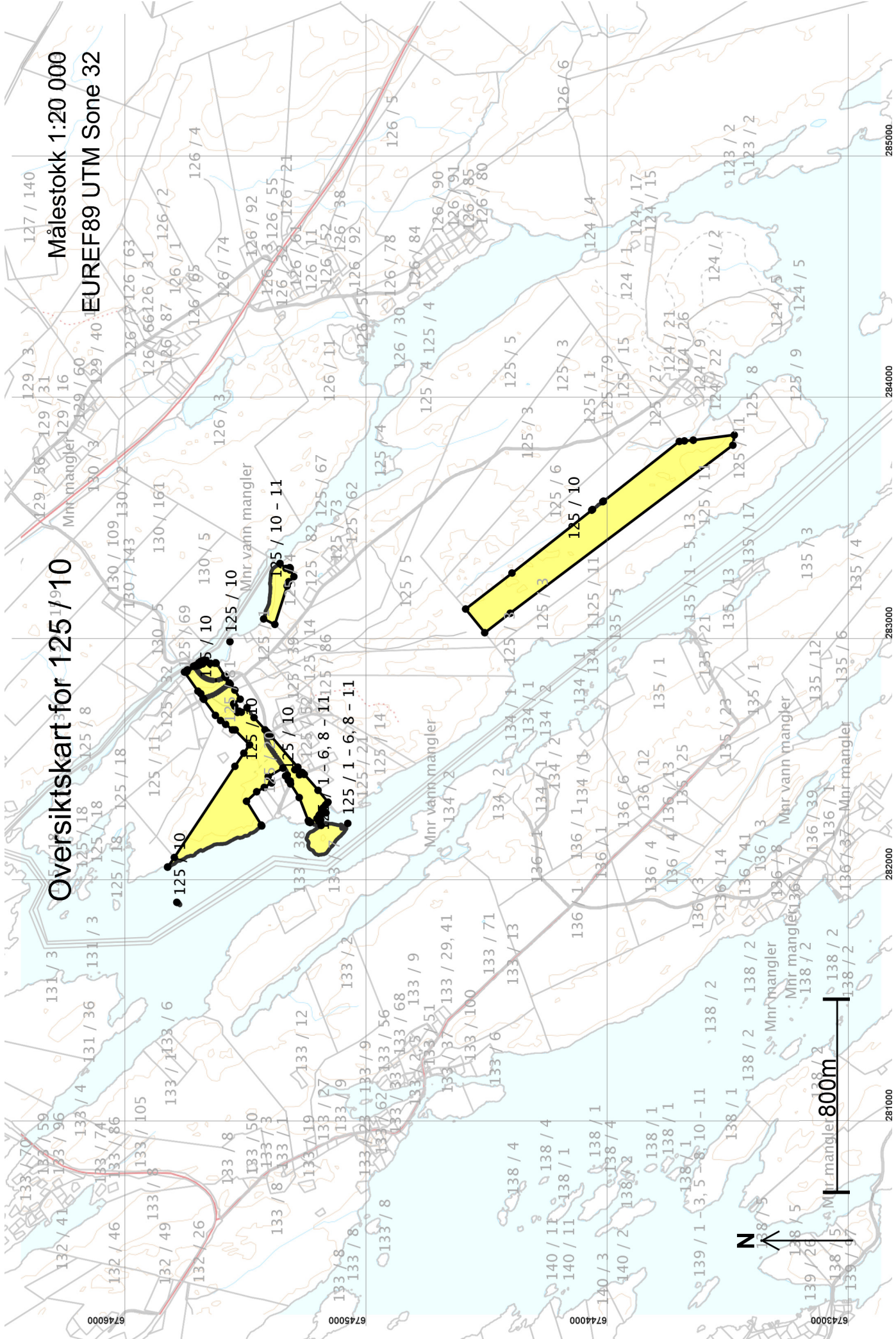
0

WC

0

Matrikkelenhet

125/10

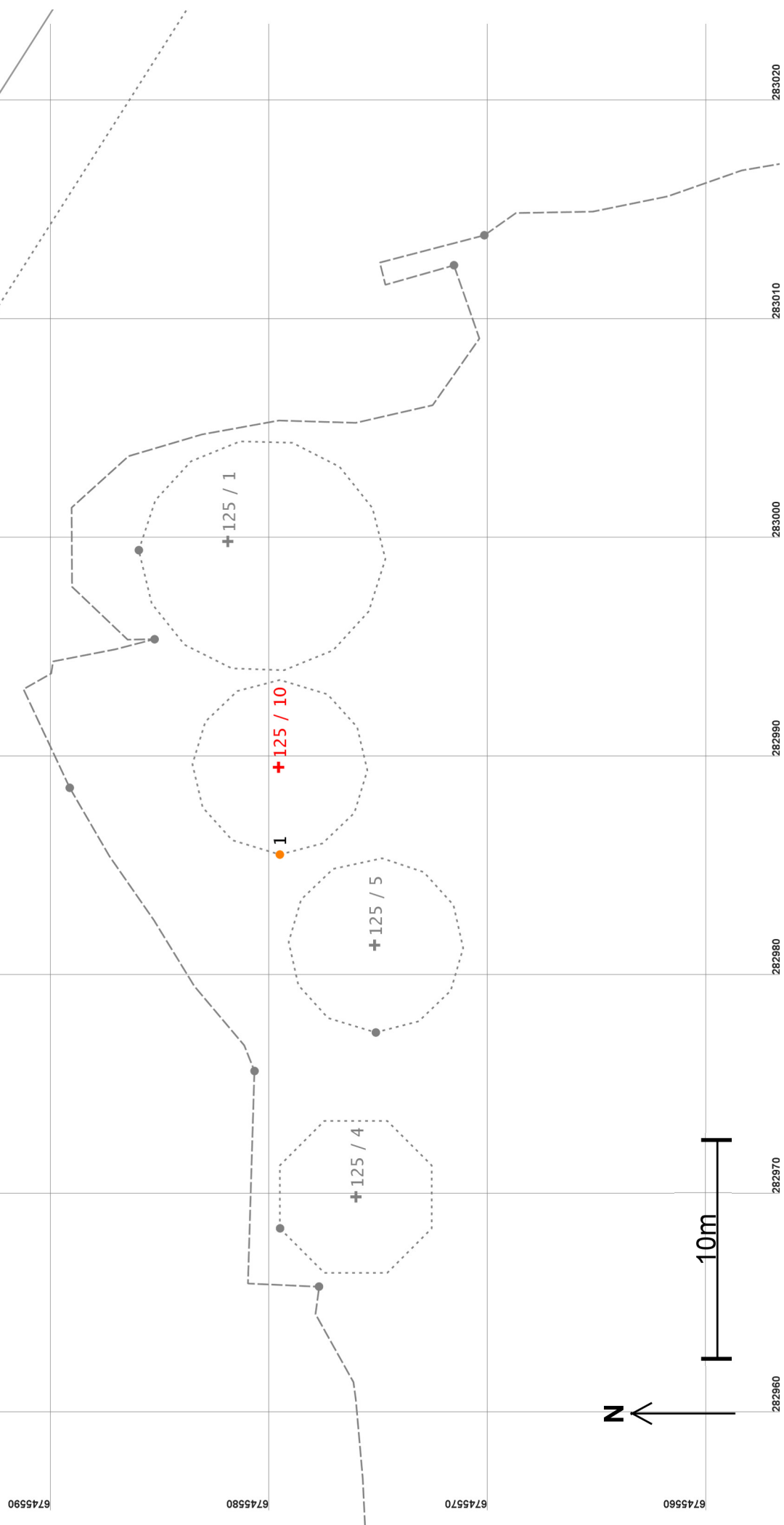


# Oversiktskart for 125<sup>1/9/10</sup>

Målestokk 1:20 000  
 EUREF89 UTM Sone 32

# Teig 1 (Hovedteig) 125 / 10

Målestokk 1:250  
EUREF89 UTM Sone 32



## Areal og koordinater

Areal: 47,7

Arealmerknad: Fiktive grenser

Representasjonspunkt: Koordinatsystem: EUREF89 UTM Sone 32

Nord: 6745580

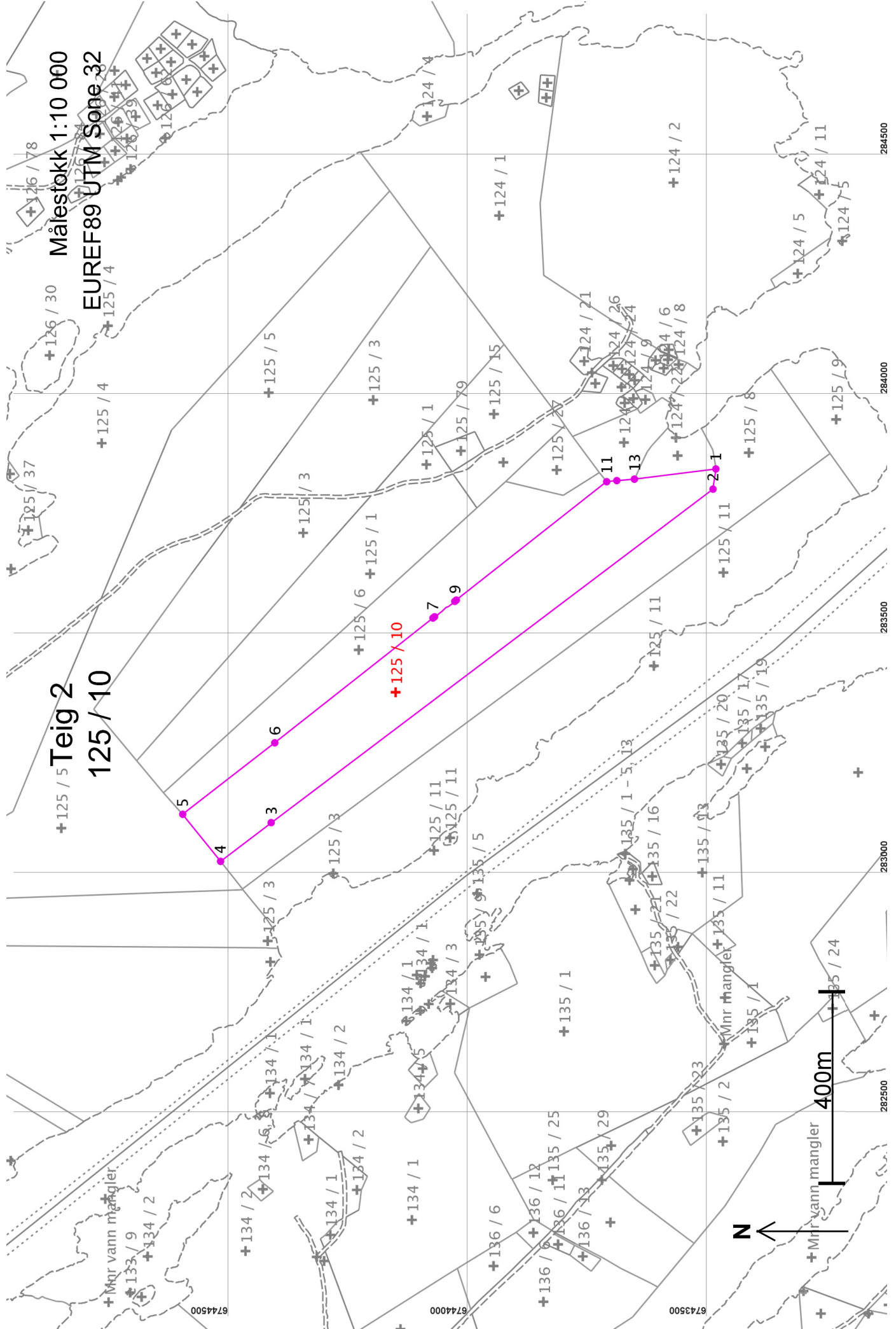
Øst: 282989

### Grensepunkt / Grenselinje

### Ytre avgrensing

Løpenr	Nord	Øst	Grensemerke nedsatt i / Lengde	Hjelpelinjetype	Målemetode	Nøyaktighet	Radius
1	6745579,71	282985,46	Ikke spesifisert	Geometrisk hjelpepunkt	99 Ukjent	Ingen nøyaktighet	
			24,78	Fiktiv grense			





## Areal og koordinater

Areal: 168 624,7

Arealmerknad:

Representasjonssystem: EUREF89 UTM Sone 32

Nord: 6744158

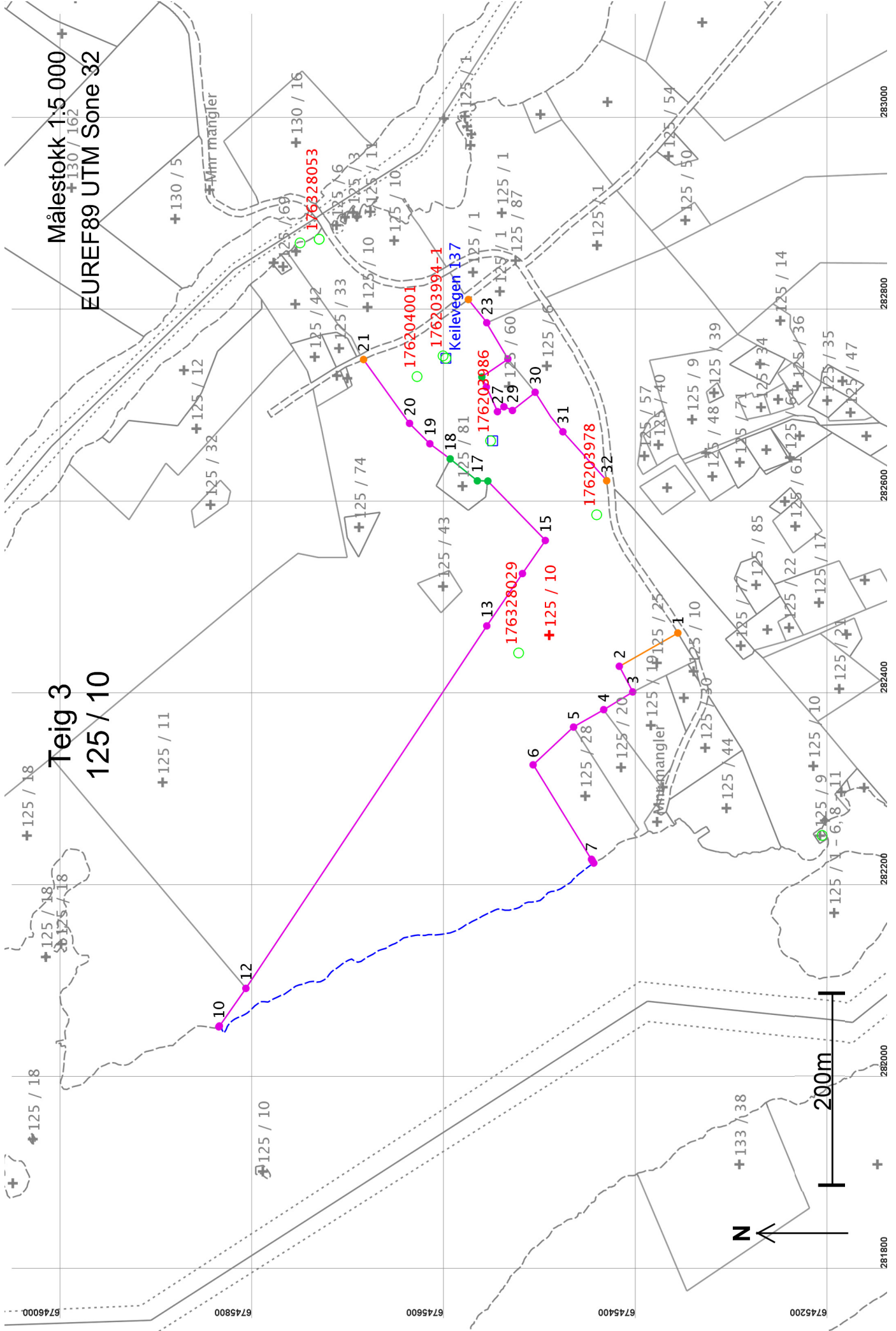
Øst: 283375

### Grensepunkt / Grenselinje

### Ytre avgrensing

Løpenr	Nord	Øst	Grensemerke nedsett i / Lengde	Grensepunkttype / Hjelpelinjetype	Målemetode	Nøyaktighet	Radius
1	6743489,61	283841,23	Steingjerde	Steingjerde	55 Digitalisert på dig.bord fra strek-kart: Papirkopi	200	200
2	6743495,55	283799,11	42,54 Ikke hjelpelinje	Ikke spesifisert	55 Digitalisert på dig.bord fra strek-kart: Papirkopi	200	200
3	6744418,31	283103,26	1155,72 Ikke hjelpelinje	Ikke spesifisert	55 Digitalisert på dig.bord fra strek-kart: Papirkopi	200	200
4	6744523,97	283022,55	132,96 Ikke hjelpelinje	Ikke spesifisert	62 Genererte data (interpolasjon): Vektet middel	200	200
5	6744602,99	283120,69	126,00 Ikke hjelpelinje	Jord Stein med kors og vitner	55 Digitalisert på dig.bord fra strek-kart: Papirkopi	200	200
6	6744410,83	283269,86	243,26 Ikke hjelpelinje	Ikke spesifisert	55 Digitalisert på dig.bord fra strek-kart: Papirkopi	200	200
7	6744080,53	283530,17	420,55 Ikke hjelpelinje	Ikke spesifisert	55 Digitalisert på dig.bord fra strek-kart: Papirkopi	200	200
8	6744077,15	283532,85	4,31 Ikke hjelpelinje	Ikke spesifisert	55 Digitalisert på dig.bord fra strek-kart: Papirkopi	200	200
9	6744034,87	283565,05	54,12 Ikke hjelpelinje	Ikke spesifisert	55 Digitalisert på dig.bord fra strek-kart: Papirkopi	200	200
10	6744031,57	283567,65	4,20 Ikke hjelpelinje	Ikke spesifisert	55 Digitalisert på dig.bord fra strek-kart: Papirkopi	200	200
11	6743717,68	283814,68	399,44 Ikke hjelpelinje	Ikke spesifisert	55 Digitalisert på dig.bord fra strek-kart: Papirkopi	200	200
12	6743696,52	283816,96	21,28 Ikke hjelpelinje	Ikke spesifisert	55 Digitalisert på dig.bord fra strek-kart: Papirkopi	200	200
13	6743659,84	283819,96	Steingjerde	Steingjerde	55 Digitalisert på dig.bord fra strek-kart: Papirkopi	200	200
			36,80 Ikke hjelpelinje	Ikke spesifisert	55 Digitalisert på dig.bord fra strek-kart: Papirkopi	200	200
			Steingjerde	Steingjerde	55 Digitalisert på dig.bord fra strek-kart: Papirkopi	200	200
			0,21 Ikke hjelpelinje	Ikke spesifisert	55 Digitalisert på dig.bord fra strek-kart: Papirkopi	200	200

Løpenr	Nord	Øst	Grensemerke nedsatt i / Grensepunkttype / Lengde	Hjelpelinjetype	Målemetode	Nøyaktighet	Radius
14	6743659,63	283819,99	Ikke spesifisert	Umerket	55 Digitalisert på dig.bord fra strek-kart: Papirkopi	200	200
			171,34	Ikke hjelpelinje			



## Areal og koordinater

Areal: 109 954,7

Arealmerknad: Hjelpelinje vannkant, Hjelpelinje vegkant

Representasjonssystem: EUREF89 UTM Sone 32

Nord: 6745494 Øst: 282460

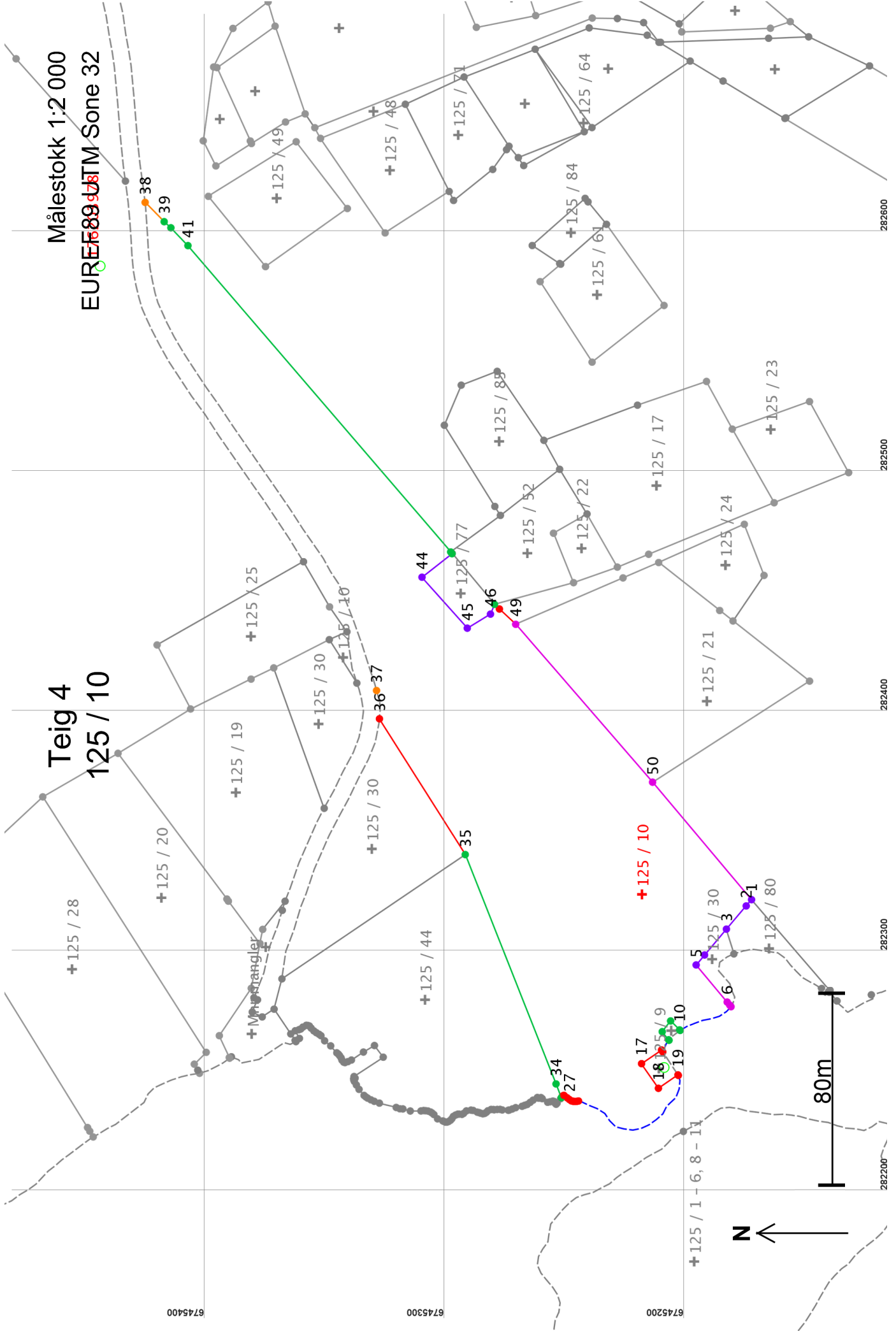
### Grensepunkt / Grenselinje

### Ytre avgrensing

Løpenr	Nord	Øst	Grensemerke nedsett i / Grensepunkttype / Lengde Hjelpelinjetype	Målemetode	Nøyaktighet	Radius
1	6745360,21	282461,74	Ikke spesifisert Geometrisk hjelpepunkt 70,17 Ikke hjelpelinje	63 Generert sirkelgeometri	500	
2	6745421,22	282427,07	Ikke spesifisert Annen detalj 30,13 Ikke hjelpelinje	55 Digitalisert på dig.bord fra strek-kart: Papirkopi	200	
3	6745407,26	282400,37	Ikke spesifisert Annen detalj 35,44 Ikke hjelpelinje	55 Digitalisert på dig.bord fra strek-kart: Papirkopi	200	
4	6745437,50	282381,89	Ikke spesifisert Kors 36,24 Ikke hjelpelinje	55 Digitalisert på dig.bord fra strek-kart: Papirkopi	200	
5	6745468,88	282363,76	Ikke spesifisert Kors 57,64 Ikke hjelpelinje	55 Digitalisert på dig.bord fra strek-kart: Papirkopi	200	
6	6745511,02	282324,43	Ikke spesifisert Kors 115,72 Ikke hjelpelinje	55 Digitalisert på dig.bord fra strek-kart: Papirkopi	200	
7	6745450,21	282225,98	Ikke spesifisert Offentlig godkjent grensemerke 1,76 Ikke hjelpelinje	20 Stereoinstrument	200	
8	6745449,30	282224,47	Ikke spesifisert Ukjent 2,81 Ikke hjelpelinje	20 Stereoinstrument	200	
9	6745447,85	282222,06	Ikke spesifisert Geometrisk hjelpepunkt 452,59 Vannkant	20 Stereoinstrument	200	32
10	6745838,45	282051,55	Ikke spesifisert Geometrisk hjelpepunkt 1,03 Ikke hjelpelinje	55 Digitalisert på dig.bord fra strek-kart: Papirkopi	200	
11	6745837,86	282052,39	Ikke spesifisert Ukjent 47,96 Ikke hjelpelinje	55 Digitalisert på dig.bord fra strek-kart: Papirkopi	200	
12	6745810,25	282091,61	Ikke spesifisert Annen detalj 453,36 Ikke hjelpelinje	55 Digitalisert på dig.bord fra strek-kart: Papirkopi	200	
13	6745559,27	282469,16	Steingjerde Steingjerde 65,94 Ikke hjelpelinje	55 Digitalisert på dig.bord fra strek-kart: Papirkopi	200	

Løpenr	Nord	Øst	Grensemerke nedsett i / Lengde	Hjelpelinjetype	Målemetode	Nøyaktighet	Radius
14	6745522,15	282523,66	Ikke spesifisert	Geometrisk hjelpepunkt 41,90 Ikke hjelpe linje	55 Digitalisert på dig.bord fra strek-kart: Papirkopi	200	200
15	6745498,33	282558,13	Ikke spesifisert	Geometrisk hjelpepunkt 86,09 Ikke hjelpe linje	55 Digitalisert på dig.bord fra strek-kart: Papirkopi	200	200
16	6745558,15	282620,04	Ikke spesifisert	Offentlig godkjent grensemerke 10,97 Ikke hjelpe linje	10 Terrengmålt	14	14
17	6745569,12	282620,25	Ikke spesifisert	Offentlig godkjent grensemerke 36,36 Ikke hjelpe linje	10 Terrengmålt	14	14
18	6745597,42	282643,08	Ikke spesifisert	Offentlig godkjent grensemerke 26,40 Ikke hjelpe linje	10 Terrengmålt	14	14
19	6745618,60	282658,84	Steingjerde	Steingjerde	55 Digitalisert på dig.bord fra strek-kart: Papirkopi	200	200
20	6745639,76	282680,07	Ikke spesifisert	Steingjerde	55 Digitalisert på dig.bord fra strek-kart: Papirkopi	200	200
21	6745687,72	282746,62	Ikke spesifisert	Geometrisk hjelpepunkt 126,77 Vegkant	63 Generert sirkelgeometri	500	500
22	6745578,46	282809,09	Ikke spesifisert	Geometrisk hjelpepunkt 30,83 Ikke hjelpe linje	63 Generert sirkelgeometri	500	500
23	6745559,35	282784,90	Ikke spesifisert	Geometrisk hjelpepunkt 43,65 Ikke hjelpe linje	55 Digitalisert på dig.bord fra strek-kart: Papirkopi	200	200
24	6745537,31	282747,22	Ikke spesifisert	Stein eller røys 33,05 Ikke hjelpe linje	20 Stereoinstrument	200	200
25	6745564,43	282728,33	Jord	Offentlig godkjent grensemerke 11,46 Ikke hjelpe linje	10 Terrengmålt	14	14
26	6745559,69	282717,90	Ikke spesifisert	Kors	20 Stereoinstrument	200	200
27	6745548,15	282692,29	Ikke spesifisert	Kors 8,41 Ikke hjelpe linje	20 Stereoinstrument	200	200
28	6745541,46	282697,39	Ikke spesifisert	Kors 9,71 Ikke hjelpe linje	20 Stereoinstrument	200	200

Løpenr	Nord	Øst	Grensemerke nedsatt i / Lengde Hjelpelinjetype	Målemetode	Nøyaktighet	Radius
29	6745532,55	282693,52	Ikke spesifisert Kors	20 Stereoinstrument	200	
30	6745508,89	282712,47	30,31 Ikke hjelpelinje Ikke spesifisert Kors	20 Stereoinstrument	200	
31	6745479,99	282671,29	50,38 Ikke hjelpelinje Ikke spesifisert Geometrisk hjelpepunkt	55 Digitalisert på dig.bord fra strek-kart: Papirkopi	200	
32	6745434,41	282620,32	68,38 Ikke hjelpelinje Ikke spesifisert Geometrisk hjelpepunkt	63 Generert sirkelgeometri	500	
			178,96 Vegkant		500	



**Teig 4**  
125 / 10

Målestokk 1:2 000  
EUREF89 / RTM Sone 32



80m



## Areal og koordinater

Areal: 23 791,5

Arealmerknad: Hjelpelinje vannkant, Hjelpelinje vegkant

Representasjonssystem: EUREF89 UTM Sone 32

Nord: 6745219

Øst: 282323

### Grensepunkt / Grenselinje

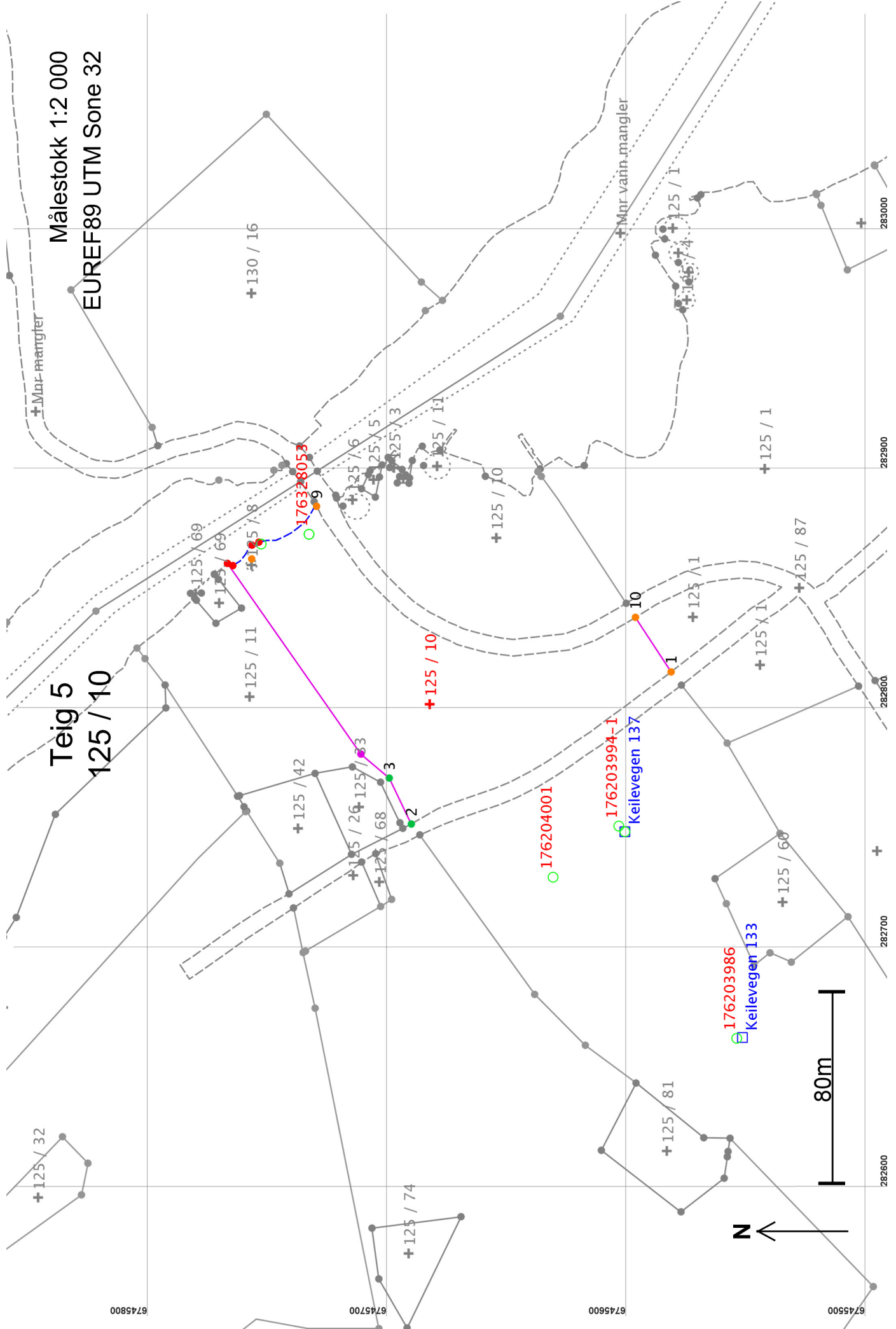
### Ytre avgrensing

Løpenr	Nord	Øst	Grensemerke nedsett i / Grensepunkttype / Lengde Hjelpelinjetype	Målemetode	Nøyaktighet	Radius
1	6745173,46	282320,93	Ikke spesifisert Offentlig godkjent grensemerke 3,43 Ikke hjelpelinje	12 Terrengmålt: Teodolitt med elektronisk avstandsmåler	36	
2	6745175,69	282318,32	Fjell Offentlig godkjent grensemerke 12,70 Ikke hjelpelinje	12 Terrengmålt: Teodolitt med elektronisk avstandsmåler	36	
3	6745183,94	282308,66	Fjell Offentlig godkjent grensemerke 14,11 Ikke hjelpelinje	12 Terrengmålt: Teodolitt med elektronisk avstandsmåler	36	
4	6745193,05	282297,89	Ikke spesifisert Ukjent	12 Terrengmålt: Teodolitt med elektronisk avstandsmåler	36	
5	6745196,57	282293,73	Fjell Kors	12 Terrengmålt: Teodolitt med elektronisk avstandsmåler	36	
6	6745183,62	282278,27	Ikke spesifisert Offentlig godkjent grensemerke 1,60 Ikke hjelpelinje	20 Stereoinstrument	200	
7	6745182,60	282277,04	Ikke spesifisert Ukjent	20 Stereoinstrument	200	
8	6745182,02	282276,34	Ikke spesifisert Geometrisk hjelpelinje 23,82 Vannkant	20 Stereoinstrument	200	
9	6745203,24	282266,46	Ikke spesifisert Umerket	69 Beregnet	32	
10	6745203,46	282266,69	0,32 Ikke hjelpelinje		13	
11	6745207,22	282270,41	Fjell Kors	96 GPS kinematisk (Real time kinematic)	14	
12	6745210,69	282265,93	5,28 Ikke hjelpelinje	96 GPS kinematisk (Real time kinematic)	13	
13	6745208,03	282262,57	Fjell Kors	96 GPS kinematisk (Real time kinematic)	14	
			4,29 Ikke hjelpelinje	96 GPS kinematisk (Real time kinematic)	13	
			Fjell Kors	96 GPS kinematisk (Real time kinematic)	14	
			0,27 Ikke hjelpelinje	96 GPS kinematisk (Real time kinematic)	13	

Løpenr	Nord	Øst	Grensemerke nedsatt i / Lengde Hjelpelinjetype	Målemetode	Nøyaktighet	Radius
14	6745207,86	282262,35	Ikke spesifisert Umerket	69 Beregnet	13	
15	6745210,47	282257,50	5,56 Vannkant Ikke spesifisert Geometrisk hjelpepunkt	82 Frihåndstegning: Direkte innlagt på skjerm	1000	
16	6745211,00	282258,30	0,96 Ikke hjelpelinje Ikke spesifisert Umerket	82 Frihåndstegning: Direkte innlagt på skjerm	1001	
17	6745219,33	282252,61	10,08 Ikke hjelpelinje Ikke spesifisert Umerket	82 Frihåndstegning: Direkte innlagt på skjerm	1001	
18	6745212,29	282242,35	12,44 Ikke hjelpelinje Ikke spesifisert Umerket	82 Frihåndstegning: Direkte innlagt på skjerm	1001	
19	6745204,13	282247,94	9,89 Ikke hjelpelinje Ikke spesifisert Umerket	82 Frihåndstegning: Direkte innlagt på skjerm	1001	
20	6745203,99	282247,72	0,26 Vannkant Ikke spesifisert Geometrisk hjelpepunkt	82 Frihåndstegning: Direkte innlagt på skjerm	1000	
21	6745245,59	282237,06	59,56 Vannkant Ikke spesifisert Umerket	82 Frihåndstegning: Direkte innlagt på skjerm	32	
22	6745246,19	282236,93	0,61 Ikke hjelpelinje Ikke spesifisert Umerket	82 Frihåndstegning: Direkte innlagt på skjerm	1001	
23	6745246,91	282236,88	0,72 Ikke hjelpelinje Ikke spesifisert Umerket	82 Frihåndstegning: Direkte innlagt på skjerm	1001	
24	6745247,54	282236,92	0,63 Ikke hjelpelinje Ikke spesifisert Umerket	82 Frihåndstegning: Direkte innlagt på skjerm	1001	
25	6745247,84	282236,93	0,30 Ikke hjelpelinje Ikke spesifisert Umerket	82 Frihåndstegning: Direkte innlagt på skjerm	1001	
26	6745248,59	282237,12	0,77 Ikke hjelpelinje Ikke spesifisert Umerket	82 Frihåndstegning: Direkte innlagt på skjerm	1001	
27	6745249,43	282237,68	1,01 Ikke hjelpelinje Ikke spesifisert Umerket	82 Frihåndstegning: Direkte innlagt på skjerm	1000	
28	6745250,35	282238,40	1,17 Ikke hjelpelinje Ikke spesifisert Umerket	82 Frihåndstegning: Direkte innlagt på skjerm	1001	
			1,19 Ikke hjelpelinje	82 Frihåndstegning: Direkte innlagt på skjerm	1000	
					1001	

Løpenr	Nord	Øst	Grensemerke nedsatt i / Grensepunkttype / Lengde	Hjelpelinjetype	Målemetode	Nøyaktighet	Radius
29	6745251,35	282239,04	Ikke spesifisert	Umerket	82 Frihåndstegning: Direkte innlagt på skjerm	1000	
			0,48	Ikke hjelpelinje		1001	
30	6745251,65	282239,41	Ikke spesifisert	Umerket	82 Frihåndstegning: Direkte innlagt på skjerm	1000	
			0,37	Ikke hjelpelinje		1001	
31	6745252,00	282239,27	Ikke spesifisert	Umerket	82 Frihåndstegning: Direkte innlagt på skjerm	1000	
			0,75	Ikke hjelpelinje		1001	
32	6745252,54	282238,75	Ikke spesifisert	Umerket	82 Frihåndstegning: Direkte innlagt på skjerm	1000	
			0,31	Ikke hjelpelinje		1001	
33	6745252,71	282238,50	Ikke spesifisert	Umerket	69 Beregnet	13	
			6,11	Ikke hjelpelinje			
34	6745254,96	282244,18		Fjell Kors	96 GPS kinematisk (Real time kinematic)	13	
			102,76	Ikke hjelpelinje		14	
35	6745292,78	282339,72	Jordfast stein	Offentlig godkjent grensemerke	96 GPS kinematisk (Real time kinematic)	13	
			66,92	Ikke hjelpelinje		1001	
36	6745328,55	282396,29	Ikke spesifisert	Umerket	82 Frihåndstegning: Direkte innlagt på skjerm	1000	
			11,98	Vegkant		500	
37	6745329,76	282408,07	Ikke spesifisert	Geometrisk hjelpепunkt	63 Generert sirkelgeometri	500	
			228,91	Vegkant		500	
38	6745426,21	282611,45	Ikke spesifisert	Geometrisk hjelpепunkt	63 Generert sirkelgeometri	500	
			11,31	Ikke hjelpelinje		14	
39	6745418,26	282603,41	Ikke spesifisert	Annен detalj	11 Terrengmålt: Totalstasjon	14	
			3,79	Ikke hjelpelinje		14	
40	6745415,46	282600,86	Ikke spesifisert	Annен detalj	11 Terrengmålt: Totalstasjon	14	
			10,28	Ikke hjelpelinje		14	
41	6745408,36	282593,43		Fjell Kors	11 Terrengmålt: Totalstasjon	14	
			168,16	Ikke hjelpelinje		14	
42	6745298,86	282465,81	Ikke spesifisert	Ukjent	11 Terrengmålt: Totalstasjon	14	
			0,91	Ikke hjelpelinje		200	
43	6745298,32	282465,08	Jord	Offentlig godkjent grensemerke	11 Terrengmålt: Totalstasjon	14	
			15,88	Ikke hjelpelinje		14	

Løpenr	Nord	Øst	Grensemerke nedsatt i / Grensepunkttype / Lengde	Hjelpelinjetype	Målemetode	Nøyaktighet	Radius
44	6745310,82	282455,29	Fjell Offentlig godkjent grensemerke		12 Terrengmålt: Teodolitt med elektronisk avstandsmåler	36	
45	6745291,93	282434,05	28,42 Ikke hjelpelinje		12 Terrengmålt: Teodolitt med elektronisk avstandsmåler	36	
46	6745282,27	282439,91	Ikke spesifisert Offentlig godkjent grensemerke		12 Terrengmålt: Teodolitt med elektronisk avstandsmåler	36	
47	6745280,59	282443,97	11,30 Ikke hjelpelinje		11 Terrengmålt: Totalstasjon	14	
48	6745278,54	282442,04	Jord Offentlig godkjent grensemerke		82 Frihåndstegning: Direkte innlagt på skjerm	1000	
49	6745271,76	282435,67	2,82 Ikke hjelpelinje		55 Digitalisert på dig.bord fra strek-kart: Papirkopi	200	
50	6745214,73	282369,87	Jord Stein med kors og vitner		55 Digitalisert på dig.bord fra strek-kart: Papirkopi	200	
			87,08 Ikke hjelpelinje				
			Jord Stein med kors og vitner		55 Digitalisert på dig.bord fra strek-kart: Papirkopi	200	
			64,02 Ikke hjelpelinje				



## Areal og koordinater

Areal: 9 502,4

Arealmerknad: Noen fiktive grenser, Hjelpelinje vannkant, Hjelpelinje vegkant

Representasjonssystem: EUREF89 UTM Sone 32

Nord: 6745684 Øst: 282801

### Grensepunkt / Grenselinje

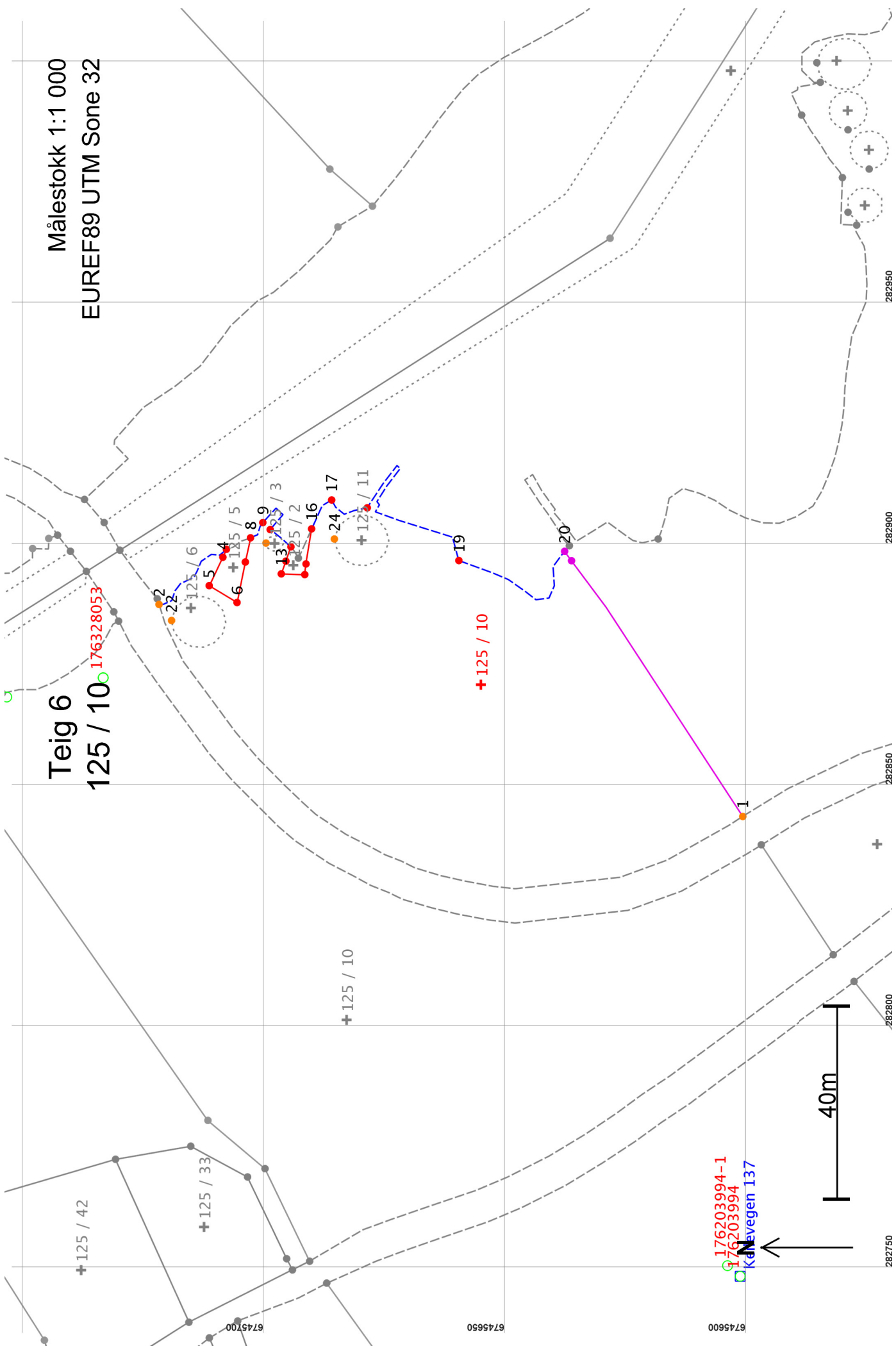
### Ytre avgrensing

Løpenr	Nord	Øst	Grensemerke nedsatt i / Grensepunkttype / Lengde Hjelpelinjetype	Målemetode	Nøyaktighet	Radius
1	6745582,76	282814,62	Ikke spesifisert Geometrisk hjelpepunkt 126,54 Vegkant	63 Generert sirkelgeometri	500	500
2	6745691,25	282751,15	Steingjerde Steingjerde 21,28 Ikke hjelpepunkt	10 Terrengmålt	14	200
3	6745700,49	282770,32	Ikke spesifisert Umerket 15,49 Ikke hjelpepunkt	10 Terrengmålt	14	200
4	6745712,32	282780,32	Steingjerde Steingjerde 97,15 Ikke hjelpepunkt	55 Digitalisert på dig.bord fra strek-kart: Papirkopi	200	200
5	6745768,05	282859,89	Ikke spesifisert Geometrisk hjelpepunkt 2,43 Vannkant	82 Frihåndstegning: Direkte innlagt på skjerm	1000	1000
6	6745765,80	282858,98	Ikke spesifisert Geometrisk hjelpepunkt 11,92 Vannkant	82 Frihåndstegning: Direkte innlagt på skjerm	1000	32
7	6745757,81	282867,52	Ikke spesifisert Geometrisk hjelpepunkt 3,14 Vannkant	82 Frihåndstegning: Direkte innlagt på skjerm	1000	1000
8	6745754,93	282868,78	Ikke spesifisert Geometrisk hjelpepunkt 29,92 Vannkant	82 Frihåndstegning: Direkte innlagt på skjerm	1000	32
9	6745730,84	282883,72	Ikke spesifisert Geometrisk hjelpepunkt 162,42 Vegkant	63 Generert sirkelgeometri	500	500
10	6745597,67	282837,39	Ikke spesifisert Geometrisk hjelpepunkt 27,22 Ikke hjelpepunkt	63 Generert sirkelgeometri	500	200

### Grensepunkt / Grenselinje

### Indre avgrensing 1

Løpenr	Nord	Øst	Grensemerke nedsatt i / Grensepunkttype / Lengde Hjelpelinjetype	Målemetode	Nøyaktighet	Radius
11	6745757,93	282861,75	Ikke spesifisert Geometrisk hjelpepunkt 14,88 Fiktiv grense	99 Ukjent	Ingen nøyaktighet	



Målestokk 1:1 000  
EUREF89 UTM Sone 32

Teig 6  
125 / 10

176328053

+125 / 42

+125 / 33

+125 / 10

6745650

+125 / 10

176203994-1  
176203994  
Kallevegen 137

40m

282750

282800

282850

282900

282950

## Areal og koordinater

Areal: 5 717,9

Arealmerknad: Noen fiktive grenser, Hjelpelinje vannkant, Hjelpelinje vegkant

Representasjonssystem: EUREF89 UTM Sone 32

Nord: 6745656 Øst: 282871

### Grensepunkt / Grenselinje

### Ytre avgrensing

Løpenr	Nord	Øst	Grensemerke nedsett i / Grensepunkttype / Lengde Hjelpelinjetype	Målemetode	Nøyaktighet	Radius
1	6745601,51	282843,25	Ikke spesifisert Geometrisk hjelpepunkt 149,88 Vegkant	63 Generert sirkelgeometri	500	500
2	6745722,45	282887,16	Ikke spesifisert Geometrisk hjelpepunkt 19,62 Vannkant	63 Generert sirkelgeometri	500	500
3	6745708,49	282898,60	Ikke spesifisert Geometrisk hjelpepunkt 1,81 Ikke hjelpelinje	82 Frihåndstegning: Direkte innlagt på skjerm	1000	1000
4	6745709,22	282896,94	Ikke spesifisert Kors 6,53 Ikke hjelpelinje	82 Frihåndstegning: Direkte innlagt på skjerm	1000	1000
5	6745712,06	282891,06	Ikke spesifisert Kors 6,74 Ikke hjelpelinje	82 Frihåndstegning: Direkte innlagt på skjerm	1000	1000
6	6745706,29	282887,57	Ikke spesifisert Kors 8,55 Ikke hjelpelinje	82 Frihåndstegning: Direkte innlagt på skjerm	1000	1000
7	6745704,57	282895,95	Ikke spesifisert Kors 5,13 Ikke hjelpelinje	82 Frihåndstegning: Direkte innlagt på skjerm	1000	1000
8	6745703,50	282900,97	Ikke spesifisert Geometrisk hjelpepunkt 4,37 Vannkant	82 Frihåndstegning: Direkte innlagt på skjerm	1000	32
9	6745700,95	282904,11	Ikke spesifisert Geometrisk hjelpepunkt 10,13 Vannkant	82 Frihåndstegning: Direkte innlagt på skjerm	1000	1000
10	6745699,42	282902,67	Ikke spesifisert Geometrisk hjelpepunkt 5,58 Vannkant	82 Frihåndstegning: Direkte innlagt på skjerm	1000	32
11	6745695,13	282899,10	Ikke spesifisert Geometrisk hjelpepunkt 3,15 Ikke hjelpelinje	82 Frihåndstegning: Direkte innlagt på skjerm	1000	1000
12	6745696,18	282896,13	Jordfast stein Kors 2,80 Ikke hjelpelinje	82 Frihåndstegning: Direkte innlagt på skjerm	1000	1000
13	6745697,13	282893,50	Ikke spesifisert Annen detalj 4,87 Ikke hjelpelinje	82 Frihåndstegning: Direkte innlagt på skjerm	1000	1000



Løpenr	Nord	Øst	Grensemerke nedsatt i / Grensepunkttype / Lengde	Hjelpelinjetype	Målemetode	Nøyaktighet	Radius
14	6745692,26	282893,35	Ikke spesifisert	Annen detalj	82 Frihåndstegning: Direkte innlagt på skjerm	1000	
15	6745692,01	282895,56	2,22	Ikke hjelpelinje	82 Frihåndstegning: Direkte innlagt på skjerm	1000	
16	6745690,85	282902,82	7,35	Ikke hjelpelinje	82 Frihåndstegning: Direkte innlagt på skjerm	1000	
17	6745686,69	282908,80	7,57	Vannkant	82 Frihåndstegning: Direkte innlagt på skjerm	1000	
18	6745679,32	282907,18	8,94	Vannkant	82 Frihåndstegning: Direkte innlagt på skjerm	1000	
19	6745660,33	282896,26	44,48	Vannkant	82 Frihåndstegning: Direkte innlagt på skjerm	1000	
20	6745638,42	282898,17	31,54	Vannkant	82 Frihåndstegning: Direkte innlagt på skjerm	32	
21	6745636,99	282896,22	2,42	Ikke hjelpelinje	55 Digitalisert på dig.bord fra strek-kart: Papirkopi	200	
			63,77	Ikke hjelpelinje	55 Digitalisert på dig.bord fra strek-kart: Papirkopi	200	

#### Grensepunkt / Grenselinje

#### Indre avgrensing 1

Løpenr	Nord	Øst	Grensemerke nedsatt i / Grensepunkttype / Lengde	Hjelpelinjetype	Målemetode	Nøyaktighet	Radius
22	6745719,86	282883,84	Ikke spesifisert	Geometrisk hjelpепunkt	99 Ukjent	Ingen nøyaktighet	
			33,94	Fiktiv grense			

#### Grensepunkt / Grenselinje

#### Indre avgrensing 2

Løpenr	Nord	Øst	Grensemerke nedsatt i / Grensepunkttype / Lengde	Hjelpelinjetype	Målemetode	Nøyaktighet	Radius
23	6745700,29	282899,89	Ikke spesifisert	Geometrisk hjelpепunkt	99 Ukjent	Ingen nøyaktighet	
			10,32	Fiktiv grense			

#### Grensepunkt / Grenselinje

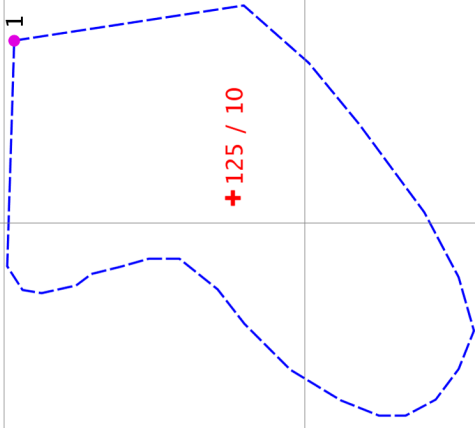
#### Indre avgrensing 3

Løpenr	Nord	Øst	Grensemerke nedsatt i / Grensepunkttype / Lengde	Hjelpelinjetype	Målemetode	Nøyaktighet	Radius

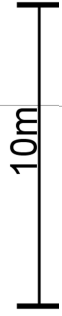
Løpenr	Nord	Øst	Grensemerke nedsatt i / Lengde Hjelpelinjetype	Grensepunkttype / Hjelpelinjetype	Målemetode	Nøyaktighet	Radius
24	6745686,13	282900,72	Ikke spesifisert 33,94 Fiktiv grense	Geometrisk hjelpepunkt	99 Ukjent	Ingen nøyaktighet	

Teig 7  
125 / 10

Målestokk 1:250  
EUREF89 UTM Sone 32



N



6745810

6745800

6745790

6745780

281870

281880

281890

281900

281910

281920

281930

## Areal og koordinater

Areal: 129

Arealmerknad: Hjelpelinje vannkant

Representasjonspunkt: Koordinatsystem: EUREF89 UTM Sone 32

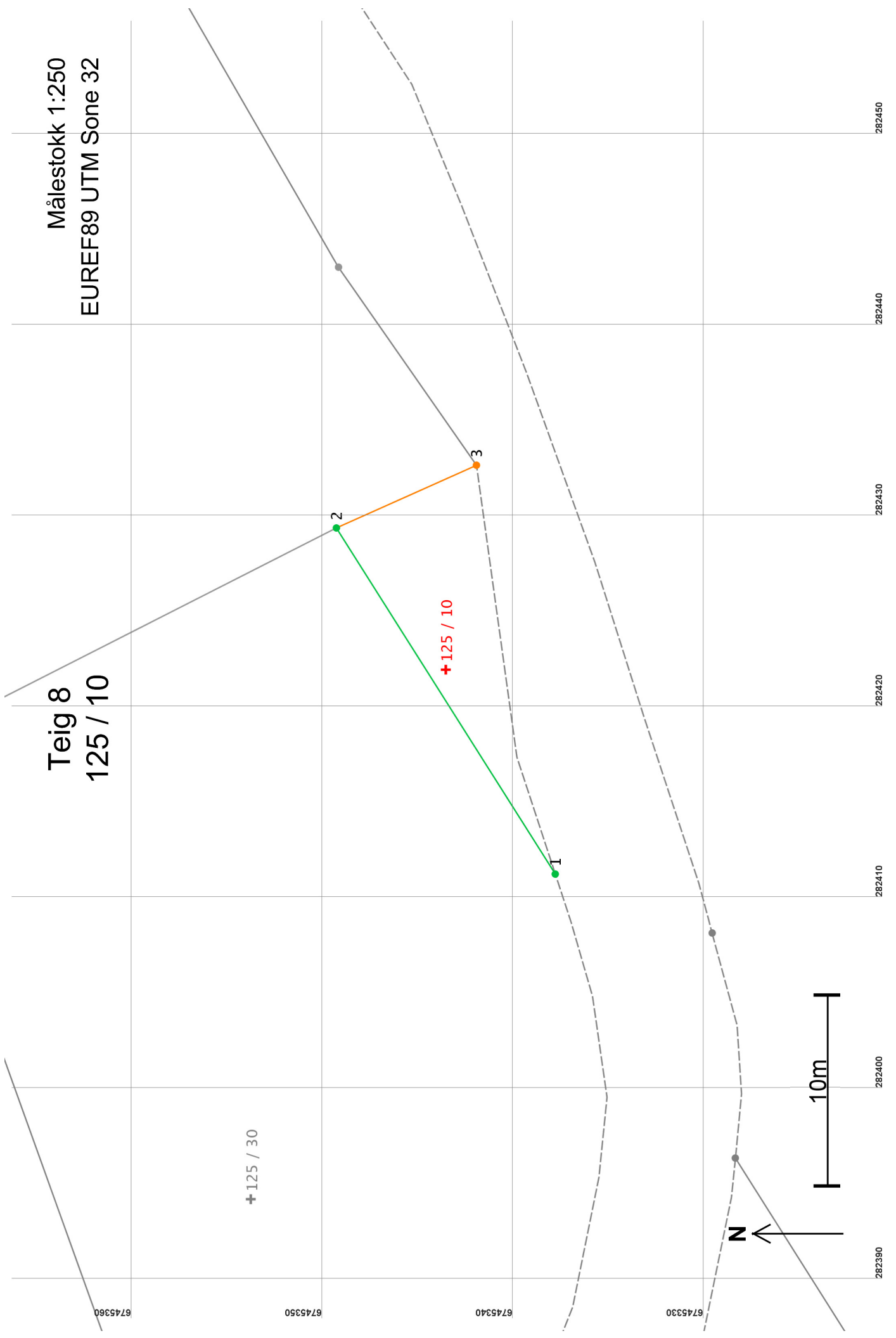
Nord: 6745793

Øst: 281901

### Grensepunkt / Grenselinje

### Ytre avgrensing

Løpenr	Nord	Øst	Grensemerke nedsatt i / Grensepunkttype / Lengde Hjelpelinjetype	Målemetode	Nøyaktighet	Radius
1	6745799,88	281906,03	Ikke spesifisert Geometrisk hjelpepunkt 48,22 Vannkant	55 Digitalisert på dig.bord fra strek-kart: Papirkopi	200	200



Teig 8  
125 / 10

Målestokk 1:250  
EUREF89 UTM Sone 32

+125 / 30

+125 / 10

10m

N

## Areal og koordinater

Areal: 76,4

Arealmerknad: Hjelpelinje vegkant

Representasjonspunkt: Koordinatsystem: EUREF89 UTM Sone 32

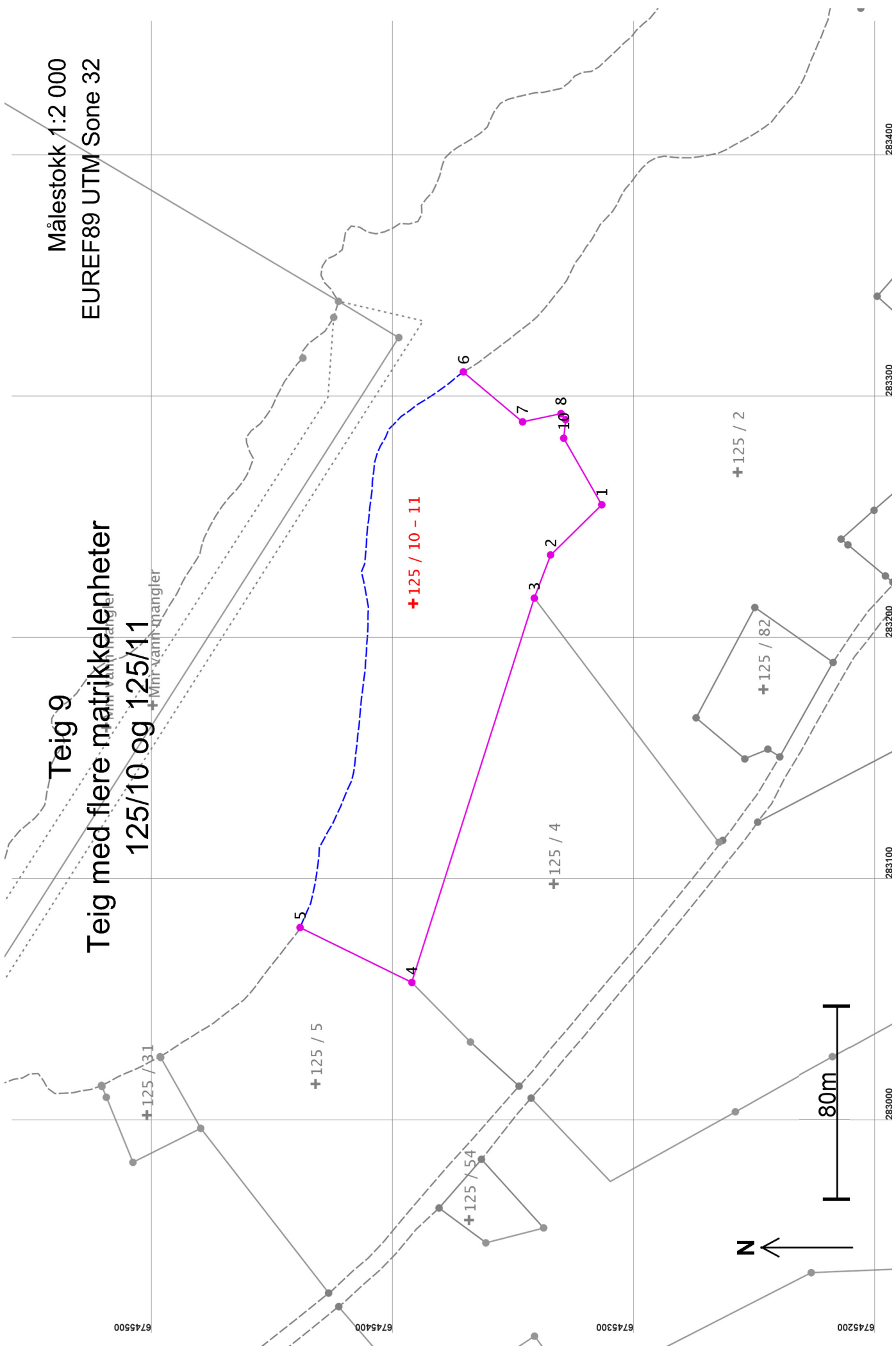
Nord: 6745344

Øst: 282422

### Grensepunkt / Grenselinje

### Ytre avgrensing

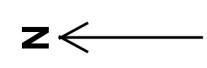
Løpenr	Nord	Øst	Grensemerke nedsett i / Grensepunkttype / Lengde Hjelpelinjetype	Målemetode	Nøyaktighet	Radius
1	6745337,98	282411,16	Ikke spesifisert Umerket 21,45 Ikke hjelpelinje	96 GPS kinematisk (Real time kinematic)	13	
2	6745349,45	282429,28	Jord Stein eller røys 8,04 Ikke hjelpelinje	96 GPS kinematisk (Real time kinematic)	14	
3	6745342,11	282432,56	Ikke spesifisert Geometrisk hjelpепunkt 21,87 Vegkant	63 Generert sirkelgeometri	500	



Målestokk 1:2 000  
EUREF89 UTM Sone 32

**Teig 9**  
**Teig med flere matrikkelenheter**  
**125/10 og 125/11**

+125 / 31  
+125 / 54  
+125 / 5  
+125 / 4  
+125 / 82  
+125 / 2  
+125 / 10 - 11



## Areal og koordinater

Areal: 14 914,2

Arealmerknad: Hjelpelinje vannkant

Representasjonssystem: EUREF89 UTM Sone 32

Nord: 6745393

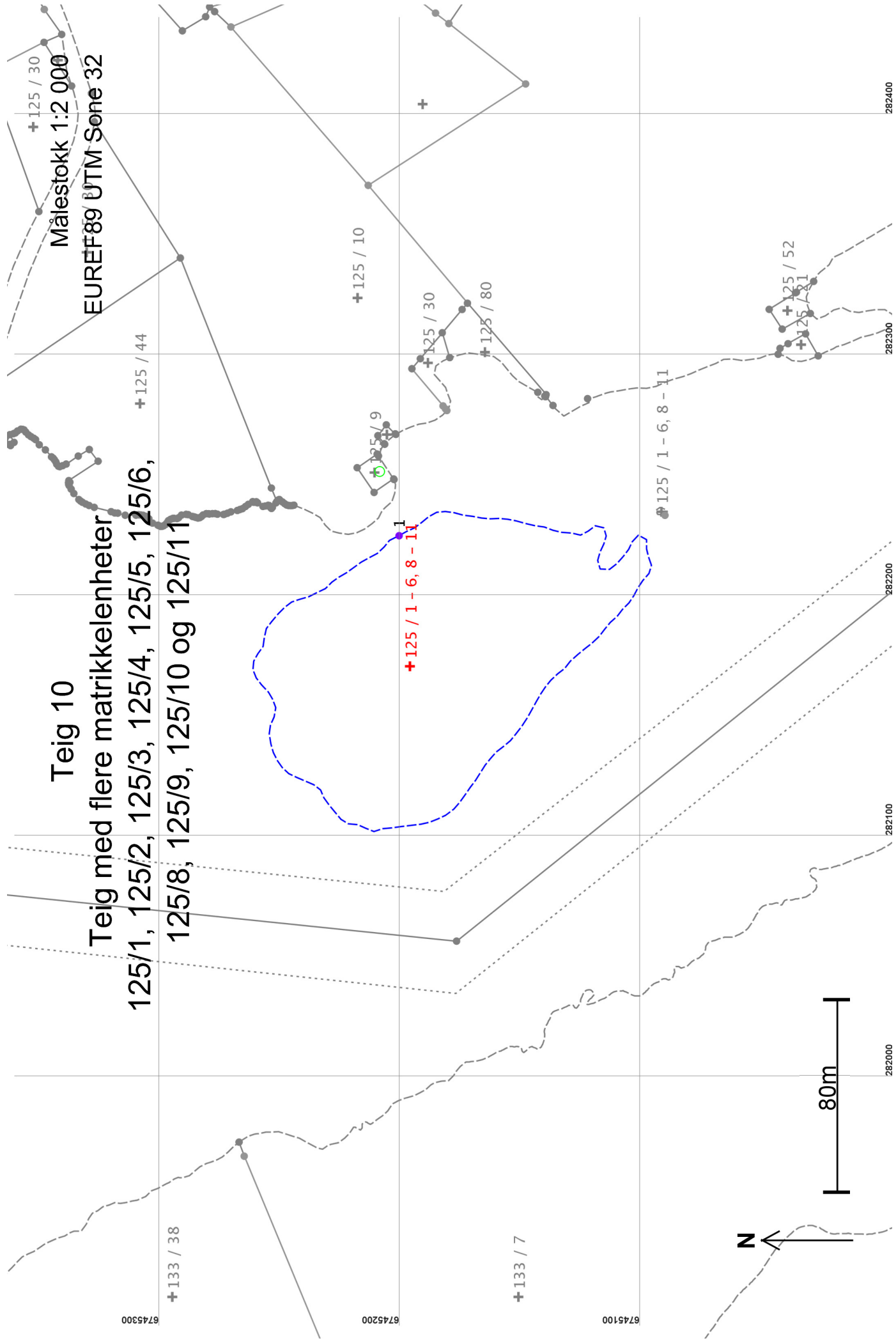
Øst: 283214

### Grensepunkt / Grenselinje

### Ytre avgrensing

Løpenr	Nord	Øst	Grensemerke nedsett i / Grensepunkttype / Lengde Hjelpelinjetype	Målemetode	Nøyaktighet	Radius
1	6745314,90	283254,74	Ikke spesifisert Annen detalj	55 Digitalisert på dig.bord fra strek-kart: Papirkopi	200	200
2	6745336,12	283233,97	29,69 Ikke hjelpelinje Ikke spesifisert Annen detalj	55 Digitalisert på dig.bord fra strek-kart: Papirkopi	200	200
3	6745342,85	283216,09	19,10 Ikke hjelpelinje Ikke spesifisert Annen detalj	55 Digitalisert på dig.bord fra strek-kart: Papirkopi	200	200
4	6745393,58	283056,90	167,08 Ikke hjelpelinje Ikke spesifisert Annen detalj	55 Digitalisert på dig.bord fra strek-kart: Papirkopi	200	200
5	6745439,91	283079,66	51,62 Ikke hjelpelinje Ikke spesifisert Geometrisk hjelpepunkt	55 Digitalisert på dig.bord fra strek-kart: Papirkopi	200	32
6	6745372,26	283309,79	252,09 Vannkant Ikke spesifisert Geometrisk hjelpepunkt	55 Digitalisert på dig.bord fra strek-kart: Papirkopi	200	200
7	6745347,71	283289,09	32,11 Ikke hjelpelinje Ikke spesifisert Annen detalj	55 Digitalisert på dig.bord fra strek-kart: Papirkopi	200	200
8	6745331,80	283292,49	16,27 Ikke hjelpelinje Ikke spesifisert Annen detalj	55 Digitalisert på dig.bord fra strek-kart: Papirkopi	200	200
9	6745329,89	283289,99	3,15 Ikke hjelpelinje Ikke spesifisert Annen detalj	55 Digitalisert på dig.bord fra strek-kart: Papirkopi	200	200
10	6745330,66	283282,29	7,74 Ikke hjelpelinje Ikke spesifisert Annen detalj	55 Digitalisert på dig.bord fra strek-kart: Papirkopi	200	200
			31,74 Ikke hjelpelinje	55 Digitalisert på dig.bord fra strek-kart: Papirkopi	200	200





## Areal og koordinater

**Areal:** 13 239,2

Arealmerknad: Hjelpelinje vannkant

**Representasjonspunkt:** Koordinatsystem: EUREF89 UTM Sone 32

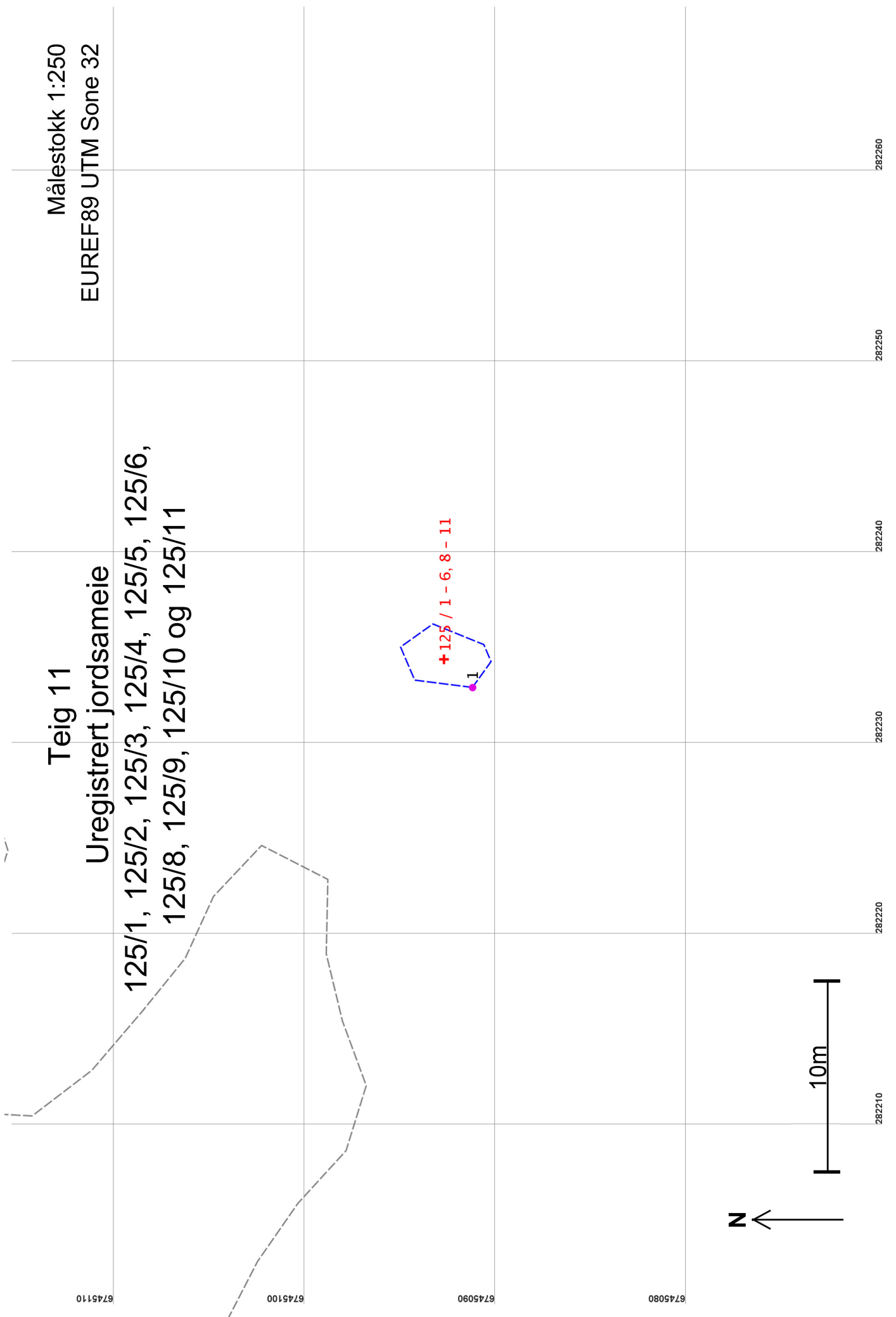
**Nord:** 6745197

**Øst:** 282170

### Grensepunkt / Grenselinje

### Ytre avgrensing


Løpenr	Nord	Øst	Grensemerke nedsatt i / Grensepunkttype / Lengde Hjelpelinjetype	Målemetode	Nøyaktighet	Radius
1	6745201,87	282224,38	Ikke spesifisert Geometrisk hjelpepunkt 493,36 Vannkant	24 Digitalt stereoinstrument	32	32



Målestokk 1:250  
EUREF89 UTM Sone 32

Teig 11  
Uregistrert jordsameie  
125/1, 125/2, 125/3, 125/4, 125/5, 125/6,  
125/8, 125/9, 125/10 og 125/11

+125 / 1 - 6, 8 - 11  
1



6745110 6745100 6745090 6745080 282210 282220 282230 282240 282250 282260

Uregistrert jordsameie 125 / 1, 125 / 2, 125 / 3, 125 / 4, 125 / 5, 125 / 6, 125 / 8, 125 / 9, 125 / 10 og 125 / 11  
Avklarte eiere: Ja

## Areal og koordinater

**Areal:** 10,6 Arealmerknad: Hjelpelinje vannkant

**Representasjonspunkt:** Koordinatsystem: EUREF89 UTM Sone 32

**Nord:** 6745093 **Øst:** 282234

## Grensepunkt / Grenselinje

### Ytre avgrensing

Løpenr	Nord	Øst	Grensemerke nedsatt i / Lengde Hjelpelinjetype	Grensepunkttype / Hjelpelinjetype	Målemetode	Nøyaktighet	Radius
1	6745091,39	282232,85	Ikke spesifisert	Geometrisk hjelpepunkt	20 Stereoinstrument	200	200
			12,54 Vannkant				