










**TEGNFORKLARING**

-  Prosjektet skulderkant
-  Prosjektet kjørebane kant
-  Fortauskant/kantstein
-  Plangrense
-  Regulert vegbane
-  Regulert fortau
-  Avvik fra reguleringsplan
-  Eks. eiendomsgrenser
-  Eksisterende vei

Rev.	Dato	Sign.	Revisjonen gjelder		
Oppdragsgiver					
<b>Bolig og Eiendom AS/Romarheim AS</b>					
Prosjekt					
Alverflaten. Boligfelt og næringsområde					
Illustrasjon avvik reguleringsplan					
			Tegn.	Kontr.	Godkj.
			HF	THF	THF
			Dato: 06.08.19		
			Målestokk: 1:250A3		
Prosjektnr.					
<b>18059</b>					
			Tegningsnr.	Rev.	
			<b>B90</b>		

**haugen** VVA

Kanalveien 5  
5068 Bergen  
Tlf. 55 59 82 60  
e-post:  
post@haugenvva.no