




 <p>Lindås kommune Geodata avdeling Lindås kommune 17/11 - 14</p>	<p>Date: 2014.11.17 Sign: liha</p>	<p>Målestokk 1:2000</p>
	<p><i>Busstopp -</i> <i>v/ Knarvik senter og</i> <i>Knarvik vidaregåande skule.</i></p>	
<p>Beliggenhet og høyder må oppfattes som orienterende.</p>		

-  Målte Grenser
-  Registrerte Grenser
-  Udefinert grense
-  Terengmålte grense
-  Konstruert grensepunkt
-  Bolig
-  Bustad m/utleie
-  Væningshus
-  Større bustader
-  Høyne/feriehus
-  Garasjé/uthus
-  Industri/lager
-  Andre bygg