

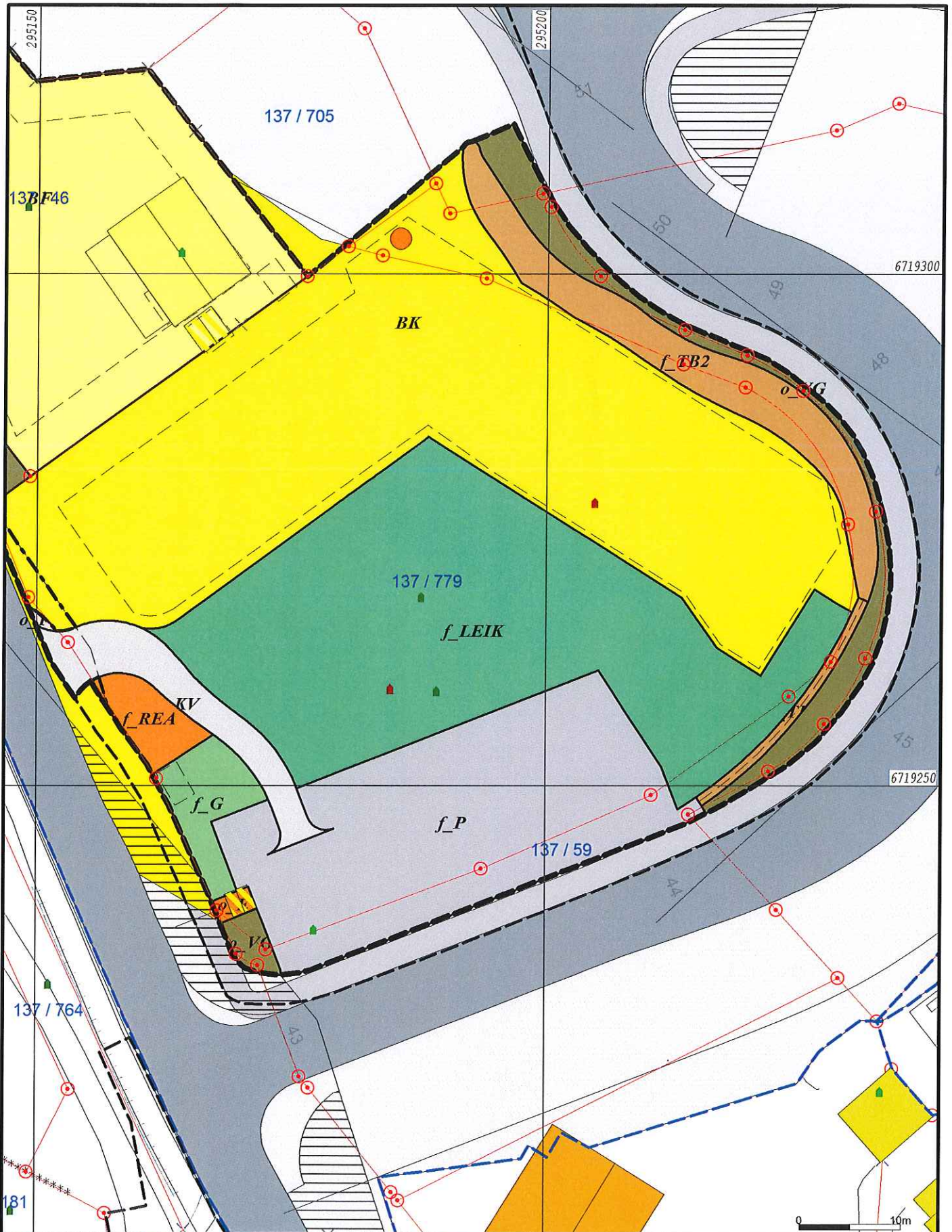


<input checked="" type="checkbox"/> Søknad om tiltak; oppretting eller endring av matrikkeleining (deling). Pbl § 20-1 m		Journalføring/stempel:	
<input checked="" type="checkbox"/> Krav om matrikulering ² av eining(ar) som ikkje krev handsaming etter Pbl § 20-1 m, eller oppmålingsforretning etter MI § 33. MI § 5, siste ledd og matrikkelforskrift §§ 43-48			
Til kommune: 		<input type="checkbox"/> Rekvisisjon av oppmålingsforretning	
Søknaden/rekvisisjonen gjeld: ³		Plan- og bygingslova (Pbl.), Matrikkelova (MI.)	
Eigedom(ar)	Gnr: 137 Bnr: 59 Fnr: Snr:		
	Gnr: 137 Bnr: 779 Fnr: Snr:		
Søknad om tiltak (deling) etter, Pbl. § 20-1 m og matrikulering etter MI. § 5.	Sakstype, Pbl. § 20-1 m: <input type="checkbox"/> A Ny grunneigedom <input type="checkbox"/> B Ny festegrunn over 10 år <input checked="" type="checkbox"/> C Arealoverføring <input type="checkbox"/> D Nytt jordsameige <input type="checkbox"/> E Ny anleggseigedom	Søknad om dispensasjon jf. pbl. § 20-1 m: <input type="checkbox"/> Plan- og bygningslov <input type="checkbox"/> Kommuneplan <input type="checkbox"/> Reguleringsplan <input type="checkbox"/> Utbyggingsplan (eldre lovverk)	
Deling i samsvar med: <input type="checkbox"/> Reguleringsplan <input type="checkbox"/> Utbyggingsplan (eldre lovverk) <input type="checkbox"/> Privat forslag <input type="checkbox"/> Anna:			
Krav om matrikulering av einingar som ikkje krev handsaming etter Pbl. § 20-1 m, eller oppmålingsforretning etter MI. § 33. ⁴	<input type="checkbox"/> Matrikulering av einingar, og rettar (festeforhold, bruksrettar o.a.) som er tildelt matrikkelnummer etter tidligare regelverk (MI. § 5, siste ledd) <input type="checkbox"/> Samanslåing (MI. § 18) <input type="checkbox"/> Føring av referanse til eksisterande grense, (MI. § 19) <input type="checkbox"/> Matrikulering av eksisterande umatrikulert eining (MI. § 13) <input type="checkbox"/> Registrering av uregistert jordsameige (MI. § 14) <input type="checkbox"/> Registrering av samla eigedom (MI. § 20)		
Rekvisisjon av oppmålingsforretning, MI. § 33.	Oppmålingsforretning for matrikkeleining(ar) i medhald av løyve (delingsvedtak) etter Pbl. 20-1 m: <input type="checkbox"/> Grunneigedom <input type="checkbox"/> Anleggseigedom <input type="checkbox"/> Jordsameige <input type="checkbox"/> Festegrunn <input type="checkbox"/> Arealoverføring Må fyllast ut dersom alternativ B eller C er ønskt:		
	A) <input checked="" type="checkbox"/> Ønskjer gjennomført utan ugrønna opphald (frist 16 veker etter pbl.-vedtak, § 20-1 m + eventuell vinterforskrift, MI. § 18,3)	B) <input type="checkbox"/> Ønskjer å utsette oppmåling og matrikulering. Skal sjølv gje tilbagemelding når det er ønskeleg å få utført arbeidet. (Etter 3 år frå godkjenning fell gjeve løyve etter pbl. bort.)	C) <input type="checkbox"/> Ønskjer av særlege årsaker å gjennomføre matrikulering men utsett fullføring av oppmålingsforretninga i medhald av matrikkelova § 6. (Kommunen fastset frist for fullføring, ikkje lenger enn 3 år)
	For alt C); oppgje særlege grunnar (eventuelt i eige vedlegg):		
Oppmålingsforretning for matrikkeleining(ar) som ikkje krev løyve (delingsvedtak) etter pbl. 20-1 m: <input type="checkbox"/> Oppmålingsforretning over eksisterande matrikkeleining (MI. § 33) <input type="checkbox"/> Klårlegging av eksisterande grenser (MI. § 33) <input type="checkbox"/> Grensejustering (MI. § 16) <input type="checkbox"/> Uteareal til eigarseksjon (jf. eigarseksjonslova § 7 og matrikkelforskrifta § 35)			

Spesifikasjon av parsell(ar) som vert søkt oppretta som matrikkeleining(ar):				
Parsell nr.	Areal ca. m ²	Arealtype for deling	Eventuelt journal nr	Eventuelt namn og adresse på kjøpar/festar
A	Ca. 600			
Opplysingar om omsøkt tiltak; bruk, tilkomst, vassforsyning og avlaup:				
Parsellen/ane skal nyttast til ⁵	<input type="checkbox"/> Sjølvstendig brukseining	<input checked="" type="checkbox"/> Tilleggsareal til	GNR: /37 BNR: 779 FNR: SNR:	
	<input type="checkbox"/> Bustadhus	<input type="checkbox"/> Offentleg verksemd	<input type="checkbox"/> Offentleg friluftsområde	
	<input type="checkbox"/> Fritidshus	<input type="checkbox"/> Landbruk/Fiske	<input type="checkbox"/> Offentleg veg	
	<input type="checkbox"/> Industri/Bergverk	<input type="checkbox"/> Naturvern	<input type="checkbox"/> Kommunikasjonsareal / teknisk anlegg	
	<input type="checkbox"/> Varehandel/bank/forsikring/hotell/restaurant/anna:			
Tilkomst Pbl. § 27-4 Veglov §§ 40-43	<input type="checkbox"/> Riks-/fylkesveg	<input type="checkbox"/> Kommunal veg	<input type="checkbox"/> Privat veg	
	<input type="checkbox"/> Ny avkjørsel frå offentleg veg	<input type="checkbox"/> Utvida bruk av eksisterande avkjørsel		
	<input type="checkbox"/> Avkjørselsøyve gjeve (vedlagt)	<input type="checkbox"/> Søknad om avkjørselsøyve (vedlagt)	<input type="checkbox"/> Tilkomst sikra i følgje vedlagt dokument	
Vass- forsyning Pbl. § 27-1 og -3	<input type="checkbox"/> Offentleg vassverk	<input type="checkbox"/> Privat fellesvassverk. Tilknytingløyve lagt ved		
	<input type="checkbox"/> Anna:			
Avlaup Pbl. § 27-2 og -3	<input type="checkbox"/> Offentleg avlaupsanlegg	<input type="checkbox"/> Privat enkeltanlegg	Beskriv:	
	<input type="checkbox"/> Privat fellesanlegg			
	<input type="checkbox"/> Utsleppsøyve gjeve (vedlagt)	<input type="checkbox"/> Søknad om utsleppsøyve (vedlagt)	<input type="checkbox"/> Avlaup sikra ifølge	
Vedlegg ⁶				
			Nr. frå - til	Ikkje relevant
Partliste/naboliste (alternativt kan nyttast s 4 eller kvitteringsskjema for rekommandert sending)				<input type="checkbox"/>
Kart og situasjonsplanar				<input type="checkbox"/>
Avtale om veg/tilkomst, inkl. kart				<input type="checkbox"/>
Private servituttar				<input type="checkbox"/>
Uttale/samtykke frå andre offentlege myndigheiter				<input type="checkbox"/>
Andre avtalar, dokumentasjon				<input type="checkbox"/>
Andre vedlegg				<input type="checkbox"/>
				<input type="checkbox"/>

Andre opplysingar og underskrift(er):			
Andre opplysingar (f.eks. rettshavarar av betydning)	Rettshavarar		
Heimshavar (ar)	Namn: <i>Linda Tomte selskap AS</i>		Tlf: <i>56355795</i>
	Adresse:	Postnr:	Stad:
	E-post:		
Underskrift	Stad:	Dato:	Underskrift: 
Heimshavar(ar)	Namn:		Tlf:
	Adresse:	Postnr:	Stad:
	E-post:		
Underskrift	Stad:	Dato:	Underskrift:
Kan nyttast til utfyllande merknader: <i>Antygn den avdelingen slik at Om 137/779 som levere med godkjent plan for området.</i>			



- Målte Grenser
- Registrerte Grenser
- Udefinert grenser
- Terrengmålte grense
- Konstruert grensepunkt
- Bølig
- Bustad m/leilighet
- Våningshus
- Støre bustader
- Hytte/feriehus
- Garasje/utlus
- Industri/lager
- Andre bygg

Dato: 2014.11.19
Sign: liei

Lindås kommune
Geodata avdeling

Gnr 137 bnr 59

Målestokk
1:500

Beliggenhet og høyder må oppfattes som orienterende.