



Melding til tinglysning

Det er ført en arealoverføring i matrikkelen
Det er ført med brukstilfelle: Arealoverføring

Løpenummer for forretning: 601665205
Vedlegg: Nei

Rekvirent av tinglysning

Organisasjonsnr 935084733 Navn LINDÅS KOMMUNE Adresse Felles postmottak, Kvernhusmyrane 20, 5914 ISDALSTØ

Rekvirent(er) av forretning

Fødselsdato/Orgnr 912254593 Navn GAARD EIENDOMSUTVIKLING AS Bruksenhet Lægdene 12, 5096 BERGEN

Avgivereiendom(mer)

Knr	Gnr	Bnr	Arealendring	Eierforhold	Navn / Matrikkelnr	Bruksenhet	Adresse	Andel
1263	116	62	-280.0	Hjemmelshaver	GAARD EIENDOMSUTVIKLING AS		Lægdene 12, 5096 BERGEN	1 / 1


Mottakereiendom(mer)

Knr	Gnr	Bnr	Arealendring	Eierforhold	Navn / Matrikkelnr	Bruksenhet	Adresse	Andel
1263	116	61	280.0	Hjemmelshaver	RAMSDAL ODD GUNNAR		RISASJØVEGEN 15, 5955 LINDÅS	1 / 2
				Hjemmelshaver	RAMSDAL HEGE CHRISTIN		RISASJØVEGEN 15, 5955 LINDÅS	1 / 2

Er arealet som overføres bebygd

Nei

Melding til tinglysning er hjemlet i Matrikelloven § 24



Melding til tinglysing

Det er ført en arealoverføring i matrikkelen
Det er ført med brukstilfelle: Arealoverføring

Løpenummer for forretning: 601665205
Vedlegg: Nei

Rekvirent av tinglysing

Organisasjonsnr Navn Adresse
935084733 LINDÅS KOMMUNE Felles postmottak, Kvernhusmyrane 20, 5914 ISDALSTØ

Rekvirent(er) av forretning

Fødselsdato/Orgnr Navn Bruksenhet Adresse
912254593 GAARD EIENDOMSUTVIKLING AS Lægdene 12, 5096 BERGEN

Avgivereiendom(mer)

Knr	Gnr	Bnr	Arealendring	Eierforhold	Navn / Matrikkelnr	Bruksenhet	Adresse	Andel
1263	116	62	-280.0	Hjemmelshaver	GAARD EIENDOMSUTVIKLING AS		Lægdene 12, 5096 BERGEN	1 / 1

Mottakereiendom(mer)

Knr	Gnr	Bnr	Arealendring	Eierforhold	Navn / Matrikkelnr	Bruksenhet	Adresse	Andel
1263	116	61	280.0	Hjemmelshaver	RAMSDAL ODD GUNNAR		RISASJØVEGEN 15, 5955 LINDÅS	1 / 2
				Hjemmelshaver	RAMSDAL HEGE CHRISTIN		RISASJØVEGEN 15, 5955 LINDÅS	1 / 2

Er arealet som overføres bebygd

Nei

Melding til tinglysing er hjemlet i Matrikkeloven § 24

Erklæring om arealoverføring

Opplysningane i felt 1–3 vert registrerte i grunnboka

1. Matrikkeleininga				
Avgjevande matrikkeleining:	Kommunenr. 1263	Kommunenamn Lindås	Gnr. 116	Bnr. 62
Mottakande matrikkeleining:	Kommunenr. 1263	Kommunenamn Lindås	Gnr. 116	Bnr. 61
Oppgi størrelsen på arealet/volumet i m ² /m ³ <i>280,0 m²</i>				
Omfattar overdraginga ideell part i eit tinglyst realsameige eller jordsameige? <input type="checkbox"/> Ja <input checked="" type="checkbox"/> Nei				Størrelse ideell part:
Dersom ja, oppgi størrelse på parten:				
Er det bygningar på arealet/volumet?				
<input type="checkbox"/> 1 Ja <input checked="" type="checkbox"/> 2 Nei				
Bruk av arealet/volumet:				
<input checked="" type="checkbox"/> B Bustad-eigedom <input type="checkbox"/> F Fritids-eigedom <input type="checkbox"/> V Forretning/kontor <input type="checkbox"/> I Industri <input type="checkbox"/> L Landbruk <input type="checkbox"/> K Off. vei <input type="checkbox"/> A Anna				
Type bustad:				
<input checked="" type="checkbox"/> FB Frittliggj. einebustad <input type="checkbox"/> TB Tomanns-bustad <input type="checkbox"/> RK Rekkjehus/kjede <input type="checkbox"/> BL Blokk-husvære <input type="checkbox"/> AN Anna				

2. Kjøpesum
Oppgi kjøpesummen som faktisk er betalt for arealet/volumet
kr 0,00
Omsetningstype
<input type="checkbox"/> 1 Fritt sal <input type="checkbox"/> 2 Gåve (heilt eller delvis) <input type="checkbox"/> 3 Ekspropriasjon <input checked="" type="checkbox"/> 4 Anna

3. Avgiftsgrunnlag
Oppgi marknadsværdien på arealet/volumet
kr 15000,00

Underskrifter og stadfestingar på neste side

4. Erklæring om sivilstand o.a. for grunneigaren til den avgjevande matrikkeleininga		
1. Er grunneigaren(ane) gift(e) eller registrert(e) partnar(ar)?		
<input type="checkbox"/> Ja	<input checked="" type="checkbox"/> Nei	Dersom ja må ein òg svare på spørsmål 2.
2. Er grunneigarane gifte eller registrerte partnarar med kvarandre og begge underskriv som grunneigarar?		
<input type="checkbox"/> Ja	<input checked="" type="checkbox"/> Nei	Dersom nei, må ein òg svara på spørsmål 3.
3. Gjeld overdraginga matrikkeleining som grunneigaren(ane) og ektemaken(ane)/partnaren(ane) brukar som felles bustad?		
<input type="checkbox"/> Ja	<input checked="" type="checkbox"/> Nei	Dersom ja, må ektemaken(ane)/den (dei) registrert(e) partnaren(ane) samtykkje i overdraginga.

5. Underskrifter og stadfestingar frå grunneigar til den avgjevande matrikkeleininga		
Dato	Stad	
26.11.14	Kvarvik	
Fødselsnr./org.nr.	Grunneigar si underskrift	Gjenta med blokkbokstavar
912254593		GAARD EIENDOMSUTVIKLING 4/5
Som grunneigar sin ektefelle/registrerte partnar samtykkjer eg i overdraginga		
Dato	Ektefelle/registrert partnar si underskrift	Gjenta med blokkbokstavar
Eg/vi stadfestar at dei som har underskrive er over 18 år, og har underskrive eller vedkjent seg si underskrift i mitt/vårt nærvær. Eg/vi er myndig(e) og busett i Noreg.		
1. vitneunderskrift		Gjenta med blokkbokstavar
		INGER OPHEIM HINDENES
Adresse		
Ikeland 26 5912 Seim		
2. vitneunderskrift		Gjenta med blokkbokstavar
		EINAR RYDLAND
Adresse		
Oterdalen 22 B 5914 Isdalstø		

6. Underskrift frå grunneigar(ar) til den mottakande matrikkeleininga		
Dato	Mottakande grunneigar si underskrift	Gjenta med blokkbokstavar
26.11.14		HEGE CHRISTIN RAMSDAL ODD GUNNAR RAMSDAL

Erklæring om arealoverføring

Opplysningane i felt 1-3 vert registrerte i grunnboka

1. Matrikkeleininga				
Avgjevande matrikkeleining:	Kommunenr. 1263	Kommunenamn Lindås	Gnr. 116	Bnr. 62
Mottakande matrikkeleining:	Kommunenr. 1263	Kommunenamn Lindås	Gnr. 116	Bnr. 61
Oppgi størrelsen på arealet/volumet i m ² /m ³ <i>280,0 m²</i>				
Omfattar overdraginga ideell part i eit tinglyst realsameige eller jordsameige? <input type="checkbox"/> Ja <input checked="" type="checkbox"/> Nei				Størrelse ideell part:
Dersom ja, oppgi størrelse på parten:				
Er det bygningar på arealet/volumet?				
<input type="checkbox"/> 1 Ja <input checked="" type="checkbox"/> 2 Nei				
Bruk av arealet/volumet:				
<input checked="" type="checkbox"/> B Bustad-eigedom <input type="checkbox"/> F Fritids-eigedom <input type="checkbox"/> V Forretning/kontor <input type="checkbox"/> I Industri <input type="checkbox"/> L Landbruk <input type="checkbox"/> K Off. vei <input type="checkbox"/> A Anna				
Type bustad:				
<input checked="" type="checkbox"/> FB Frittliggj. einestad <input type="checkbox"/> TB Tomanns-bustad <input type="checkbox"/> RK Rekkjehus/kjede <input type="checkbox"/> BL Blokk-husvære <input type="checkbox"/> AN Anna				



2. Kjøpesum	
Oppgi kjøpesummen som faktisk er betalt for arealet/volumet	
kr 0,00	
Omsetningstype	
<input type="checkbox"/> 1 Fritt sal <input type="checkbox"/> 2 Gåve (heilt eller delvis) <input type="checkbox"/> 3 Ekspropriasjon <input checked="" type="checkbox"/> 4 Anna	

3. Avgiftsgrunnlag	
Oppgi marknadsverdien på arealet/volumet	
kr 15000,00	

Underskrifter og stadfestingar på neste side

4. Erklæring om sivilstand o.a. for grunneigaren til den avgjevande matrikkeleininga		
1. Er grunneigaren(ane) gift(e) eller registrert(e) partnar(ar)?		
<input type="checkbox"/> Ja	<input checked="" type="checkbox"/> Nei	Dersom ja må ein òg svare på spørsmål 2.
2. Er grunneigarane gifte eller registrerte partnarar med kvarandre og begge underskriv som grunneigarar?		
<input type="checkbox"/> Ja	<input checked="" type="checkbox"/> Nei	Dersom nei, må ein òg svara på spørsmål 3.
3. Gjeld overdraginga matrikkeleining som grunneigaren(ane) og ektemaken(ane)/partnaren(ane) brukar som felles bustad?		
<input type="checkbox"/> Ja	<input checked="" type="checkbox"/> Nei	Dersom ja, må ektemaken(ane)/den (dei) registrert(e) partnaren(ane) samtykkje i overdraginga.

5. Underskrifter og stadfestingar frå grunneigar til den avgjevande matrikkeleininga		
Dato	Stad	
26.11.14	Kvernvik	
Fødselsnr./org.nr.	Grunneigar si underskrift	Gjenta med blokkbokstavar
912254593		GAARD EIENDOMSUTVIKLING AS
Som grunneigar sin ektefelle/registrerte partnar samtykkjer eg i overdraginga		
Dato	Ektefelle/registrert partnar si underskrift	Gjenta med blokkbokstavar
Eg/vi stadfestar at dei som har underskrive er over 18 år, og har underskrive eller vedkjent seg si underskrift i mitt/vårt nærvær. Eg/vi er myndig(e) og busett i Noreg.		
1. vitneunderskrift	Gjenta med blokkbokstavar	
	INGER OPHEIM HINDENES	
Adresse		
Ikeland 26 5912 Seim		
2. vitneunderskrift	Gjenta med blokkbokstavar	
	EINAR RYDLAND	
Adresse		
Oterdalen 22 B 5914 Isdalstø		

6. Underskrift frå grunneigar(ar) til den mottakande matrikkeleininga		
Dato	Mottakande grunneigar si underskrift	Gjenta med blokkbokstavar
26.11.2014		HEGE CHRISTIN RAMSDAL
		ODD GUNNAR RAMSDAL



Les rettledningen før du fyller ut skjemaet

Tøm skjema

Skjemaet sendes sammen med skjøtet til Kartverket, 3507 Hønefoss
Ett skjema for hver ny eier

1. Erververs (ny eiers) navn		
Slektsnavn, for- og mellomnavn Ramsdal Odd Gunnar	Fødselsdato (dd.mm.åååå) 20.07.1963	
Adresse Risasjøvegen 15 5955 Lindås	Organisasjonsnr. (9 siffer) - kun for firmaer	
2. Eiendommen ervervet gjelder		
Gnr., bnr., festnr. e.l 116/62 - 280,0 m2 116/61 + 280,0 m2	Eierandel 1/2	Kommunens navn Lindås

ERKLÆRING FRA ERVERVER (NY EIER) OM KONSESJONSFRIHET

KONSESJONSFRIHET PÅ GRUNN AV SLEKTSKAP/EKTESKAP/SVOGERSKAP/USKIFTE

3. Landbrukseiendom med boplikt	
<input type="checkbox"/> A	Jeg har overtatt landbrukseiendom fra nær familie. Landbrukseiendom vil her si en eiendom som: - har mer enn 25 dekar fulldyrka og/eller overflatedyrka jord eller mer enn 500 dekar produktiv skog, OG - har bebyggelse som er eller har vært i bruk som helårsbolig, ELLER - har bebyggelse som er tillatt oppført som helårsbolig, men som ikke er tatt i bruk som det, ELLER - har bebyggelse under oppføring der tillatelse er gitt til oppføring av helårsbolig
<input type="checkbox"/> B	Jeg er klar over at jeg må søke konsesjon dersom jeg ikke selv skal bosette meg på eiendommen innen ett år og bo der i minimum 5 år
<input type="checkbox"/> C	Jeg er klar over at konsesjonsfriheten er betinget av at overdrager/selger/avelater har sitt konsesjonsforhold i orden
Kryss av eller fyll ut det/de punktene som passer, under	
<input type="checkbox"/> D	Jeg har overtatt eiendommen fra ektefelle, partner eller samboer (se rettledningen <u>punkt 3 om samboere</u>), eventuelt som arv eller i uskifte (hvis du har overtatt i uskifte, se rettledningen <u>punkt 3 om botid</u>)
<input type="checkbox"/> E	Jeg har odelsrett til eiendommen
<input type="checkbox"/> F	Jeg er beslektet eller besvogret med overdrager/selger/avelater på følgende måte: Jeg er overdragere: (fyll ut – eks. "sønn")

4. Annen eiendom	
<input type="checkbox"/> A	Jeg har fra nær familie overtatt eiendom som ikke faller inn under punkt 3
<input type="checkbox"/> B	Jeg er klar over at konsesjonsfriheten er betinget av at overdrager/selger har sitt konsesjonsforhold i orden
Kryss av eller fyll ut det/de punktene som passer, under	
<input type="checkbox"/> C	Jeg har overtatt eiendommen fra ektefelle, partner eller samboer (se rettledningen <u>punkt 3 om samboere</u>), eventuelt som arv eller i uskifte
<input type="checkbox"/> D	Jeg er beslektet eller besvogret med overdrager/selger/avelater på følgende måte: Jeg er overdragere: (fyll ut – eks. "sønn")

KONSESJONSFRIHET PÅ GRUNN AV EIENDOMMENS KARAKTER

5. Bebygde areal, jf § 4 første ledd nr. 4

Eiendommen er bebygde, er ikke større enn 100 dekar totalt og har ikke mer enn 25 dekar fulldyrka og/eller overflatedyrka jord

Jeg er klar over at konsesjonsfriheten er betinget av at jeg ikke foretar bruksendring i strid med plan

6. Ubebygde tomt til bolig- eller fritidsformål, jf § 4 første ledd nr. 1

Tomta er ikke større enn 2 dekar og er godkjent fradelt etter plan- og bygningsloven og jordlova

Jeg er klar over at konsesjonsfriheten er betinget av at tomte blir bebygde innen 5 år

7. Ubebygde tomt til bolig- eller fritidsformål i område lagt ut til bebyggelse og anlegg, jf § 4 første ledd nr. 2

Tomta ligger i område som i kommuneplanens arealdel eller reguleringsplan er lagt ut til bebyggelse og anlegg. Tomteinndeling er foretatt eller godkjent av bygningsmyndighetene

Jeg er klar over at konsesjonsfriheten er betinget av at tomte blir bebygde innen 5 år

8. Andre ubebygde arealer jf § 4 første ledd nr. 3 (areal som ikke faller inn under punkt 6 eller 7)

Arealet ligger i område som i reguleringsplan er regulert til annet enn LNFR-, eller som i kommuneplanens arealdel er lagt ut til bebyggelse og anlegg

Jeg er klar over at konsesjonsfriheten er betinget av at jeg ikke foretar bruksendring i strid med plan

SIGNATUR

9. Erververs (ny eiers) signatur og kjennskap til straffeansvar (må signeres personlig av den nye eier)

Jeg er kjent med at det etter straffeloven § 189 er straffbart å avgi uriktig egenerklæring

Dato

26.11.14

Erververs (ny eiers) underskrift

Odd-E. Ransdal

Dato

Vergens underskrift (for umyndige må vergen også undertegne)

KOMMUNEN BEKREFTER

10. Kommunen bekrefter for det enkelte punkt:

Punkt 3 - Overdrager har sitt konsesjonsforhold i orden

Punkt 4 - Overdrager har sitt konsesjonsforhold i orden og det er ikke boplikt på eiendommen

Punkt 5 - Eiendommen er bebygde, er ikke større enn 100 dekar totalt og har ikke mer enn 25 dekar fulldyrka og/eller overflatedyrka jord, jf. § 4 første ledd nr. 4

Punkt 6 - Tomta er ikke større enn 2 dekar og er godkjent fradelt etter plan- og bygningsloven og jordlova, jf. § 4 første ledd nr. 1

Punkt 7 - Tomta ligger i område som i kommuneplanens arealdel eller reguleringsplan er lagt ut til bebyggelse og anlegg. Tomteinndeling er foretatt eller godkjent, jf. § 4 første ledd nr. 2

Punkt 8 - Arealet ligger i område som i reguleringsplan er regulert til annet enn LNFR, eller som i kommuneplanens arealdel er lagt ut til bebyggelse og anlegg, jf. § 4 første ledd nr. 3

Kommunen bekrefter for alle erverv: (må alltid fylles ut)

Overdragelsen fører ikke til deling av driftsenhet, jf. jordlova § 12 fjerde ledd

Kommunens navn

Lindås

Dato

26.11.14

Stempel og underskrift

Odd-E. Ransdal



Les rettleidingen før du fyller ut skjemaet

Tøm skjema

Skjemaet sendes sammen med skjøtet til Kartverket, 3507 Hønefoss
Ett skjema for hver ny eier

1. Erververs (ny eiers) navn		
Slektsnavn, for- og mellomnavn Ramsdal Hege Christin	Fødselsdato (dd.mm.åååå) 18.11.1965	
Adresse Risassjøvegen 15 5955 Lindås	Organisasjonsnr. (9 siffer) - kun for firmaer	
2. Eiendommen ervervet gjelder		
Gnr., bnr., festnr. e.l 116/62 -280,0 m2 116/61 + 280,0 m2	Eierandel 1/2	Kommunens navn Lindås

ERKLÆRING FRA ERVERVER (NY EIER) OM KONSESJONSFRIHET

KONSESJONSFRIHET PÅ GRUNN AV SLEKTSKAP/EKTESKAP/SVOGERSKAP/USKIFTE

3. Landbrukseiendom med boplikt	
<input type="checkbox"/> A	Jeg har overtatt landbrukseiendom fra nær familie. Landbrukseiendom vil her si en eiendom som: - har mer enn 25 dekar fulldyrka og/eller overflatedyrka jord eller mer enn 500 dekar produktiv skog, OG - har bebyggelse som er eller har vært i bruk som helårsbolig, ELLER - har bebyggelse som er tillatt oppført som helårsbolig, men som ikke er tatt i bruk som det, ELLER - har bebyggelse under oppføring der tillatelse er gitt til oppføring av helårsbolig
<input type="checkbox"/> B	Jeg er klar over at jeg må søke konsesjon dersom jeg ikke selv skal bosette meg på eiendommen innen ett år og bo der i minimum 5 år
<input type="checkbox"/> C	Jeg er klar over at konsesjonsfriheten er betinget av at overdrager/selger/arvelater har sitt konsesjonsforhold i orden
Kryss av eller fyll ut det/de punktene som passer, under	
<input type="checkbox"/> D	Jeg har overtatt eiendommen fra ektefelle, partner eller samboer (se rettleidingen <u>punkt 3 om samboere</u>), eventuelt som arv eller i uskifte (hvis du har overtatt i uskifte, se rettleidingen <u>punkt 3 om botid</u>)
<input type="checkbox"/> E	Jeg har odelsrett til eiendommen
<input type="checkbox"/> F	Jeg er beslektet eller besvogret med overdrager/selger/arvelater på følgende måte: Jeg er overdragere: (fyll ut – eks. "sønn")

4. Annen eiendom	
<input type="checkbox"/> A	Jeg har fra nær familie overtatt eiendom som ikke faller inn under punkt 3
<input type="checkbox"/> B	Jeg er klar over at konsesjonsfriheten er betinget av at overdrager/selger har sitt konsesjonsforhold i orden
Kryss av eller fyll ut det/de punktene som passer, under	
<input type="checkbox"/> C	Jeg har overtatt eiendommen fra ektefelle, partner eller samboer (se rettleidingen <u>punkt 3 om samboere</u>), eventuelt som arv eller i uskifte
<input type="checkbox"/> D	Jeg er beslektet eller besvogret med overdrager/selger/arvelater på følgende måte: Jeg er overdragere: (fyll ut – eks. "sønn")

Med sikte på å redusere næringslivets oppgaveplikter, kan opplysninger som avgis i dette skjema i medhold av lov om Oppgaveregisteret §§ 5 og 6, helt eller delvis bli benyttet også av andre offentlige organer som har hjemmel til å innhente de samme opplysningene. Opplysninger om eventuell samordning kan fås ved henvendelse til Oppgaveregisteret på telefon 75 00 75 00.

KONSESJONSFRIHET PÅ GRUNN AV EIENDOMMENS KARAKTER

5. Bebyggt areal, jf § 4 første ledd nr. 4

Eiendommen er bebyggt, er ikke større enn 100 dekar totalt og har ikke mer enn 25 dekar fulldyrka og/eller overflatedyrka jord

Jeg er klar over at konsesjonsfriheten er betinget av at jeg ikke foretar bruksendring i strid med plan

6. Ubebyggt tomt til bolig- eller fritidsformål, jf § 4 første ledd nr. 1

Tomta er ikke større enn 2 dekar og er godkjent fradelt etter plan- og bygningsloven og jordlova

Jeg er klar over at konsesjonsfriheten er betinget av at tomta blir bebyggt innen 5 år

7. Ubebyggt tomt til bolig- eller fritidsformål i område lagt ut til bebyggelse og anlegg, jf § 4 første ledd nr. 2

Tomta ligger i område som i kommuneplanens arealdel eller reguleringsplan er lagt ut til bebyggelse og anlegg. Tomteinndeling er foretatt eller godkjent av bygningsmyndighetene

Jeg er klar over at konsesjonsfriheten er betinget av at tomta blir bebyggt innen 5 år

8. Andre ubebygde arealer jf § 4 første ledd nr. 3 (areal som ikke faller inn under punkt 6 eller 7)

Arealet ligger i område som i reguleringsplan er regulert til annet enn LNFR-, eller som i kommuneplanens arealdel er lagt ut til bebyggelse og anlegg

Jeg er klar over at konsesjonsfriheten er betinget av at jeg ikke foretar bruksendring i strid med plan

SIGNATUR

9. Erververs (ny eiers) signatur og kjennskap til straffeansvar (må signeres personlig av den nye eier)

Jeg er kjent med at det etter straffeloven § 189 er straffbart å avgi uriktig egenerklæring

Dato
26.11.14

Erververs (ny eiers) underskrift

Hege E. Ransdal

Dato

Vergens underskrift (for umyndige må vergen også undertegne)

KOMMUNEN BEKREFTER

10. Kommunen bekrefter for det enkelte punkt:

Punkt 3 - Overdrager har sitt konsesjonsforhold i orden

Punkt 4 - Overdrager har sitt konsesjonsforhold i orden og det er ikke boplikt på eiendommen

Punkt 5 - Eiendommen er bebyggt, er ikke større enn 100 dekar totalt og har ikke mer enn 25 dekar fulldyrka og/eller overflatedyrka jord, jf. § 4 første ledd nr. 4

Punkt 6 - Tomta er ikke større enn 2 dekar og er godkjent fradelt etter plan- og bygningsloven og jordlova, jf. § 4 første ledd nr. 1

Punkt 7 - Tomta ligger i område som i kommuneplanens arealdel eller reguleringsplan er lagt ut til bebyggelse og anlegg. Tomteinndeling er foretatt eller godkjent, jf. § 4 første ledd nr. 2

Punkt 8 - Arealet ligger i område som i reguleringsplan er regulert til annet enn LNFR, eller som i kommuneplanens arealdel er lagt ut til bebyggelse og anlegg, jf. § 4 første ledd nr. 3

Kommunen bekrefter for alle erverv: (må alltid fylles ut)

Overdragelsen fører ikke til deling av driftsenhet, jf. jordlova § 12 fjerde ledd

Kommunens navn

Lindås

Dato

26.11.14

Stempel og underskrift